




304.6021072

BEAP



9604

SEPTIMO  
CENSO GENERAL  
DE POBLACION

6 DE JUNIO DE 1950

SECRETARIA DE ECONOMIA  
DIRECCION GENERAL DE ESTADISTICA



---

---

ESTADO DE SONORA

---

---

Presidente Constitucional de los Estados Unidos Mexicanos

C. ADOLFO RUIZ CORTINES

Secretario de Economía

C. LIC. GILBERTO LOYO

Director General de Estadística

C. ING. RODOLFO FLORES TALAVERA

DIRECTIVOS DEL 7o. CENSO GENERAL DE POBLACION

DIRECTOR GENERAL  
ING. RODOLFO FLORES TALAVERA

SUBDIRECTOR GENERAL  
GILBERTO PARRA BARRERA

JEFE DE LA OFICINA CENTRAL DEL CENSO  
LIC. OSCAR MORALES CABAÑAS

DELEGADO ADMINISTRATIVO  
MIGUEL SANABRIA SANTOYO

AUDITOR GENERAL DEL CENSO  
CARLOS Mc'GREGOR GIACINTI

ANALISIS DEMOGRAFICO  
FRUCTUOSO DELGADO ROMAN  
MIGUEL GONTES HIDALGO

JEFE OFICINA INTEGRACION TERRITORIAL DEL CENSO DE POBLACION  
ENRIQUE MIRANDA MARISCAL

DELEGADO DE CRITICA  
GILBERTO ESPINOSA SANCHEZ

DELEGADO DE VERIFICACION DE CRITICA  
JUAN ARCE VILLAFAN

DELEGADO DE PERFORACION Y MARCAS  
LUIS M. ISASSI

DELEGADO DE VERIFICACION DE PERFORACION Y MARCAS  
ESTELA GARCIA MORENO

DELEGADO DE TABULACION  
JAIME AGUILERA HERNANDEZ

# SONORA

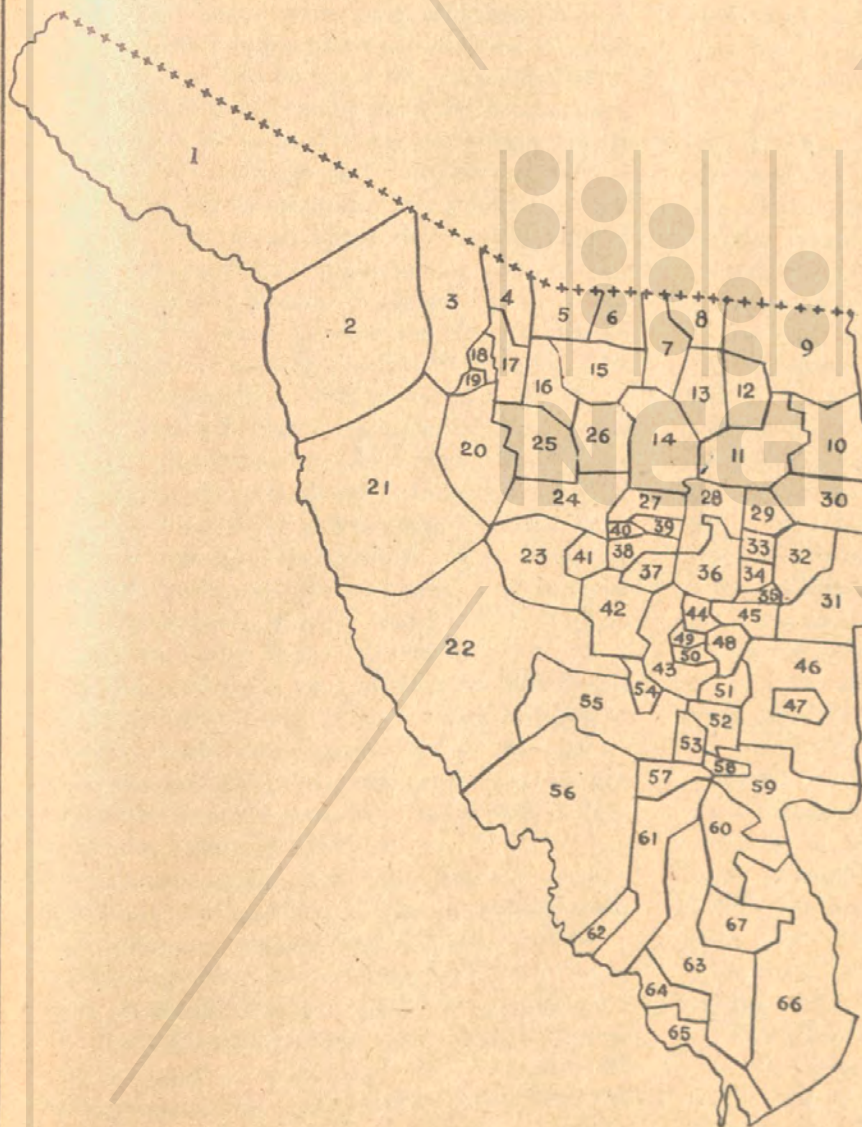
9604

CONSULTA  
INTERNA EN  
BIBLIOTECA

- 1 S. LUIS RIO COLORADO
- 2 CABORCA
- 3 ALTAR
- 4 SARIC
- 5 NOGALES
- 6 STA. CRUZ

- 7 CANANEA
- 8 NACO
- 9 AGUA PRIETA
- 10 BAVISPE
- 11 NACAZARI DE GARCIA
- 12 FRONTERAS
- 13 BACOACHI
- 14 ARIZPE
- 15 IMURIS
- 16 MAGDALENA
- 17 TUBUTANA

- 18 ATIL
- 19 OQUITZA
- 20 TRINCHERAS
- 21 PITIQUITO
- 22 HERMOSILLO
- 23 S. MIGUEL DE HORCASITAS
- 24 OPODEPE
- 25 STA. ANA
- 26 CUCURPE
- 27 BANAMICHI
- 28 CUMPAS
- 29 OPUTO
- 30 BACERAC
- 31 NACORI CHICO
- 32 BACADEHUACHI
- 33 HUASABAS
- 34 GRANADOS
- 35 DIVISADEROS
- 36 MOCTEZUMA
- 37 BAVIACORA
- 38 ACONCHIL
- 39 HUEPAC
- 40 S. FELIPE
- 41 RAYON
- 42 URES
- 43 VILLA PESQUEIRA
- 44 S. PEDRO DE LA CUEVA
- 45 TEPACHE
- 46 SAHUARIPA
- 47 ARIVECHI
- 48 SUAQUI
- 49 BATUC
- 50 TEPUPA
- 51 BACANORA
- 52 SOYAPA
- 53 S. JAVIER
- 54 MAZATLAN
- 55 LA COLORADA
- 56 GUAYMAS
- 57 SUAQUI GRANDE
- 58 ONAVAS
- 59 YECORA
- 60 ROSARIO
- 61 CAJEME
- 62 BACUM
- 63 NAVOJOA
- 64 ETCHOJOA
- 65 HUATABAMPO
- 66 ALAMOS
- 67 QUIRIEGO



## 1.—RESEÑA GEOGRAFICA

El Estado de Sonora es una de las entidades federativas limítrofes con los Estados Unidos de América en la parte noroeste de la República Mexicana. Por su extensión territorial ocupa el segundo lugar. Está situado entre los  $26^{\circ}13'$  y  $32^{\circ}30'$  de latitud norte y los  $108^{\circ}27'17''$  y  $115^{\circ}03'28''$  de longitud oeste del Meridiano de Greenwich. Limita al norte, como ya se indica, con los Estados Unidos de América; al este con el Estado de Chihuahua; al sureste con el Estado de Sinaloa; al sur y oeste con el Golfo de California y al noroeste con la Península de California. La entidad se encuentra formada por 67 municipios y 3 372 localidades.

Geológicamente su territorio se descompone en dos grandes grupos: rocas ígneas y metamórficas y rocas sedimentarias. El primero comprende rocas efusivas, terciarias, post-terciarias, intrusivas y arcaicas. En el segundo grupo se consideran las formaciones aluviales recientes o del Cuaternario, las formaciones marinas costeras del Mioceno y lacustres del Plioceno, las del Cretáceo medio e inferior, formaciones marinas y lacustres del Triásico y las calizas silúricas.

La topografía de Sonora presenta contrastes por el poderoso macizo montañoso de la Sierra Madre Occidental, que levanta el suelo del Estado a partir de los límites con Chihuahua hasta la parte media, pasando por el municipio de Ures, desde el cual se hace más pronunciada la depresión de los planos que descienden hacia los litorales de la región occidental. Las serranías están orientadas de sudeste a noroeste.

Siguiendo el descenso de las cordilleras, la fertilidad del suelo va disminuyendo hasta convertirse en verdaderos páramos que terminan en el litoral. La zona de aspecto más desolado es la parte media del municipio de Hermosillo, hasta el noroeste de la entidad, en donde se localiza el desierto de Altar.

Su sistema orográfico se compone por cadenas montañosas que corren paralelas, de las que se desprenden ramificaciones en distintas direcciones. Las montañas que se elevan dentro del territorio del Estado no exceden la altura de 2 000 metros sobre el nivel del mar.

Al sur del Estado se levantan las sierras de Alamos y la de Boroyeca; en el municipio de Guaymas, la del Bacatete y Sierra Prieta; en el de Hermosillo, Las Prietas, Los Bronces, Santa Teresa, La Barranca y otras. Además existen las de Nácori, Nacozari, Huásabas, Lampazos y Moctezuma, que son prolongaciones de la

Serranía de Sahuaripa. En el municipio de Ures se distinguen algunas sierras, como la de Los Locos, Sacracachi, Mazatán, Querobabi, Suaqui y Ures. En los municipios de Arizpe, Cananea, Magdalena, Imuris y Altar, se localizan otras como las de Baviácora, Guacomea y El Tule.

Su litoral, de aproximadamente 860 kilómetros desde la desembocadura del río Colorado, hasta un poco más al sur del Puerto de Agiabampo, en la frontera con Sinaloa, está bañado por el Golfo de California; siendo sus playas muy bajas.

La isla de más importancia frente al litoral de esta entidad, es la de Tiburón, con 751 kilómetros cuadrados de superficie, siendo su suelo quebrado y montañoso con alturas aproximadas de mil metros sobre el nivel del mar; estando separada del continente por un canal estrecho llamado del Infiernillo, bastante peligroso por sus corrientes y bajo fondo.

La vertiente única que tiene esta entidad es la que se refiere al Golfo de California, a la que pertenecen cuatro grandes arterias fluviales que absorben el extenso sistema hidrográfico por las cuencas de los ríos Magdalena o Altar, Sonora, Yaqui y Mayo; los dos primeros nacen dentro del Estado y los otros dos en el de Chihuahua. El río Magdalena, con un curso de 384 kilómetros, tiene su nacimiento al noreste del municipio del mismo nombre, teniendo como afluente el río Cocóspera, el que aumenta su caudal con las aguas de los ríos Altar y Seco; por último, recibe sus aguas el río Concepción, para desembocar finalmente en el Golfo de California.

Los ríos Bacoachi y Bacanuchi, que nacen respectivamente en las sierras de Los Ajos y Cananea, al unirse en la cabecera del municipio de Arizpe, forman el importante río Sonora. Aproximadamente la tercera parte de su curso lo hace dentro de un estrecho y acantilado cañón, que se extiende desde Arizpe hasta un lugar llamado Puerta del Sol, en donde amplía su cauce, y aumenta el volumen de sus aguas con la afluencia del río San Miguel, unos kilómetros arriba de Hermosillo.

El río Sonora, en tiempo de lluvias, alcanza anchuras que varían entre 500 y 800 metros. En su curso desde Arizpe, atraviesa los municipios de Banámichi, Aconchi, Baviácora y Hermosillo. Es muy benéfico a la agricultura por los limos que deja en la superficie de los terrenos que inunda.

El río Yaqui puede considerarse como el más importante por el volumen de sus aguas y la extensión de su recorrido, ya que beneficia una faja de terreno de 690 kilómetros de longitud, equivalente a su curso desde que penetra al Estado hasta sus desembocaduras en el Golfo de California, formadas éstas por un brazo secundario llamado río Muerto que desagua en el estero del mismo nombre, y el canal principal que desemboca en el de Santo Domingo, al sur del Puerto de Guaymas. Dicha vía fluvial, que en algunas partes de su curso permite la navegación, recibe varios tributarios, siendo el principal el río Moctezuma.

El río Mayo, que con este nombre viene del Estado de Chihuahua, baña terrenos de varios municipios de la región sur y recibe en su curso, de 350 kilómetros, algunos afluentes, siendo el más importante el río Cedros, que se le une en el municipio de Alamos, desem-

bocando en una pequeña caleta de poca profundidad en el litoral del Golfo.

En algunos lugares del Estado existen fuentes termales. Estas se localizan en los municipios de Aconchi, Alamos, Arizpe, Banámichi, Batuc, Cumpas, Huásabas, Imuris, Moctezuma, Nácori Chico, Nacoziari de García y Oputo.

De acuerdo con la clasificación de De Martonne, el clima predominante en el Estado de Sonora es el denominado estepario; y según la clasificación de C. W. Thornthwaite podrían demarcarse dos zonas climáticas principales: una sería la del litoral, en toda su extensión, que es árida, tropical y de lluvia deficiente en todas las estaciones y otra que comprendería el norte, noreste y este, árida, mesoterma y de lluvia deficiente en todas las estaciones.

## 2.—PERFIL SOCIO-ECONOMICO.

*Población.*—La población del Estado de Sonora para los años de 1940 y 1950, fué de 364 176 y 510 607 habitantes, respectivamente, de lo que se deduce un aumento del 40% y una densidad actual de 2.8.

La mayor parte de la población de dicho Estado es mestiza, encontrándose algunos núcleos indígenas, como son los indios mayos y yaquis, cuyas condiciones de vida son bien conocidas.

*Agricultura.*—En 1948, la superficie cosechada de los 15 principales cultivos fué de 259 715 hectáreas, y el valor de la producción de esos cultivos ascendió a 169 millones de pesos, lo que da una idea clara de lo que significa la agricultura dentro de esta Entidad Federativa.

Los principales productos del campo son, de acuerdo con el volumen y el valor de su producción, el trigo, el arroz, el tomate, el algodón, el maíz y el ajonjolí; ocupando el Estado de Sonora el primer lugar de la República por lo que hace a la producción de trigo.

*Pesca.*—Sonora se distingue como uno de los principales estados pesqueros de la República, por encontrarse en la mejor zona de pesca del país. Para el año de 1949, el valor de la producción de origen marino ascendió a 20.5 millones de pesos, hallándose como principales productos el camarón, el atún, la lisa, la mojarra, langostas, ostiones, etc. La técnica de esta actividad es de lo más desarrollada del país, llevándose a cabo la explotación por medio de sociedades cooperativas y, en menor proporción, por pescadores libres, tanto nacionales como extranjeros.

*Ganadería.*—Esta actividad tiene mucha importancia en la entidad, ocupando el tercer lugar de la República en la producción de ganado bovino; también tiene importancia el ganado porcino y caprino. La produc-

ción del ganado, además de abastecer los mercados locales, es absorbida por empresas empacadoras, que más tarde mandan su producción al mercado del Distrito Federal o bien la exportan.

*Explotación forestal.*—El valor de la explotación forestal para el Estado de Sonora fué, durante 1950, de \$1 584 421, siendo los principales productos obtenidos el leño de encino, las maderas y las vigas aserradas de pino y el carbón.

*Minería.*—El Estado de Sonora se encuentra localizado dentro de la más rica zona minera del país, distinguiéndose la extracción y beneficio de plata, cobre y plomo, siendo los principales centros mineros Cananea, Nacoziari y Colorado.

*Industrias.*—La industria de transformación ha experimentado en los últimos tiempos un incremento de gran importancia, distinguiéndose dentro de las principales la fabricación de hilados y tejidos, producción de cera, labrado de tabaco, curtido de pieles, pastas y conservas alimenticias, harinas, abonos, cemento, y durante los últimos años se han establecido un gran número de despepitadoras de algodón por la importancia que dicho cultivo ha tenido. Además de las ya apuntadas, cuenta Sonora con un buen número de empresas frigoríficas encargadas de la preparación y conservación de los productos de la pesca.

*Comercio.*—Como todos los estados fronterizos, esta entidad cuenta con un comercio bastante activo; la importancia de esta actividad radica en el comercio exterior. Para el año de 1950 las importaciones recibidas por las aduanas de Sonora ascendieron a 165 millones de pesos y el valor de su exportación fué de 154 millones de pesos.

*Comunicaciones.*—El Estado de Sonora queda comunicado por el Ferrocarril Sud-Pacífico de México, que va de Guadalajara a Nogales, comunicando toda la parte oeste y central del Estado y tocando poblaciones de mucha importancia como son Guaymas y Hermosillo. Corre paralelamente a la red ferroviaria antes mencionada, la carretera Guadalajara-Nogales la cual se encuentra totalmente pavimentada en el tramo correspondiente a este Estado. Está en proceso de

construcción la carretera que va de Santa Ana a Mexicali, teniendo dicha carretera gran número de ramales también en construcción.

Al igual que todos los estados del norte, Sonora queda comunicado con el centro de la República por rutas aéreas, tanto de carga como de pasajeros. Las cifras de longitud de vías de comunicación de este Estado, para 1950, son las siguientes: vías férreas, 1 730 kilómetros, y carreteras —total de caminos— 4 325 kilómetros.

### 3.—DATOS ESTADISTICOS BASICOS

A continuación se dan en tablas numéricas algunos datos que ponen de manifiesto, cronológicamente, el desenvolvimiento socio-económico de la entidad.

#### a).—Población, superficie y densidad por km<sup>2</sup>.

Censos de:

Conceptos	1895	1900	1910	1921	1930	1940	1950
Población total .....	191 285	221 682	265 383	275 127	316 271	364 176	510 607
Superficie Km <sup>2</sup> .....	198 496	198 496	198 496	182 553	182 553	182 553	182 553
Densidad por Km <sup>2</sup> .....	0.96	1.12	1.34	1.51	1.75	1.99	2.8

#### b).—Población económicamente activa por ramas de actividad.

(Censo de 1940)

1.—Agricultura, ganadería, silvicultura, caza y pesca.....	61 470
2.—Minas, petróleo y gas natural.....	8 167
3.—Industrias.....	8 036
4.—Comunicaciones y transportes.....	3 403
5.—Comercio.....	10 515
6.—Administración pública.....	4 421
7.—Profesiones y ocupaciones liberales.....	918
8.—Trabajos domésticos (servidumbre asalariada).....	2 086
9.—Ocupaciones no incluidas en las anteriores divisiones y ocupaciones insuficientemente determinadas.....	4 907
<b>TOTAL.....</b>	<b>103 913</b>

#### c).—Nacimientos, defunciones y crecimiento natural de la población.

(absolutos)

Conceptos	1946	1947	1948	1949	1950(1)
Nacimientos.....	20 507	22 602	22 731	23 358	25 772
Defunciones.....	7 187	6 920	7 503	6 852	6 422
Crecimiento natural.....	13 320	15 682	15 228	16 506	19 350

(relativos por 1 000 habitantes)

Natalidad.....	45.7	48.4	46.8	46.3	50.7
Mortalidad.....	16.0	14.8	15.5	15.6	12.6
Crecimiento.....	29.7	33.6	31.3	32.7	38.1

(1) Datos sujetos a rectificación.

#### d).—Causas principales de defunción.

Causas	1946	1947	1948	1949	1950
<b>TOTAL.....</b>	<b>7 187</b>	<b>6 920</b>	<b>7 503</b>	<b>6 852</b>	<b>6 458</b>
Diarrea y enteritis.....	1 201	1 021	1 337	1 121	1 106
Neumonías.....	578	560	646	635	429
Tuberculosis del aparato respiratorio.....	643	564	573	454	432
Muertes violentas o accidentales.....	343	376	381	436	397
Debilidad o vicios de conformación congénita.....	206	251	225	187	623
Cáncer.....	163	183	190	173	197
Bronquitis.....	154	141	205	186	156
Otros.....	3 899	3 844	3 948	3 660	3 138

e).—Defunciones, mortalidad infantil y nupcialidad.

(absolutos)					
Conceptos	1946.	1947	1948	1949	1950
Defunciones de menores de un año.....	2 068	2 206	2 339	2 062	2 165
Matrimonios.....	4 404	4 009	3 684	4 114	4 326
(relativos)					
Mortalidad infantil (1).....	100.8	97.6	105.5	88.3	84.0
Nupcialidad (2).....	9.0	8.5	7.5	8.1	8.5

(1) Es la relación entre el número de defunciones de menores de un año y el número de nacido-vivos en el mismo año, expresada al millar.

(2) Se calcula dividiendo el número de matrimonios de un año dado entre la población total, a la mitad del año, multiplicando el cociente por mil.

f).—Ingresos del gobierno de la entidad.

(miles de pesos)

Conceptos	Años fiscales de:					
	1945	1946	1947	1948	1949	1950
TOTAL.....	14 682	18 250	23 367	23 289	25 440	41 706
Existencias del año anterior.....	870	1 882	1 792	1 616	614	343
Ingresos ajenos a la ley.....	72	168	879	923	949	13 184
Cultivos.....	509	701	880	745	962	1 194
Ganadería.....	933	972	624	1 319	1 387	1 281
Comercio e industria.....	4 975	5 776	6 278	6 886	6 774	2 784
Territorial.....	1 700	1 906	2 058	2 281	2 562	7 536
Impuestos diversos.....	481	555	724	842	1 016	2 784
Impuestos adicionales.....	1 742	2 296	2 600	2 558	3 602	4 357
Participaciones.....	2 391	2 421	3 133	4 072	4 562	5 409
Derechos.....	327	361	468	797	842	971
Aprovechamientos.....	547	762	514	698	1 145	1 294
Otros.....	149	450	3 417	592	1 025	3 275

g).—Características principales según censos Agrícola-Ganadero y Ejidal de 1930 y 1940.

Conceptos	1930	1940
Superficie total censada (Has.).....	6 622 028	6 599 054
Superficie de labor censada (Has.).....	226 372	269 545
Valor de la producción agrícola.....	\$ 15 582 493	28 213 223

Productos agrícolas más importantes.

(miles de pesos)

Productos	Censo Agrícola-Ganadero y Ejidal de 1940		1950 (1)	
	Toneladas	Valor	Toneladas	Valor
Trigo.....	71 513	11 595	148 260	79 764
Arroz.....	44 067	6 207	58 937	26 522
Maíz.....	36 477	3 434	28 802	9 793
Garbanzo.....	6 015	1 292	10 434	5 739
Frijol.....	3 782	1 016	9 208	6 906
Ajonjolí.....	1 794	495	10 000	9 200
Linaza.....	.....	.....	26 220	23 336
Algodón.....	1 220	425	14 013	86 811

(1) Fuente: Secretaría de Agricultura y Ganadería.

h).—Características principales, según el Padrón Industrial de 1944.

Conceptos	Total	Minas metálicas	Molinos de trigo	Construcción y reparación de material rodante	Otros
Número de establecimientos.....	584	19	35	3	527
Valor de la producción.....	110 478	42 536	15 714	4 820	47 408
Capital.....	200 399	147 897	8 331	6 976	37 195
Sueldos y salarios.....	26 091	12 298	952	3 702	9 139
Personal.....	13 355	7 448	362	928	4 597

NOTA: Valor de la producción, sueldos y salarios y capital invertido, se presentan en miles de pesos.

i).—Características principales, según el Padrón de Establecimientos Comerciales de 1944.

Conceptos	Total	Artículos alimenticios y bebidas	Vestuario y artículos de uso personal	Aparatos, máquinas, útiles y vehículos	Servicios	Otros
Número de establecimientos.....	2 693	1 628	278	104	445	238
Ventas anuales.....	194 674	100 588	28 677	17 389	14 271	33 747
Capital.....	124 240	36 757	18 951	10 963	29 635	27 954
Sueldos y salarios.....	20 938	9 242	2 290	1 890	3 339	4 177
Personal.....	8 836	4 096	934	588	1 603	1 615

NCTA: Ventas, capital y sueldos y salarios, se presentan en miles de pesos.

j).—Características principales, según el Censo de Transportes de 1945.

Conceptos	Total	Camiones de pasajeros	Camiones de carga	Camiones mixtos	Sitios de automóviles
Número de empresas.....	303	43	174	16	70
Valor de las inversiones.....	4 056	460	1 967	1 011	598
Valor del equipo.....	3 485	420	1 625	856	584
Personal ocupado.....	1 061	152	658	113	158
Sueldos y salarios.....	2 275	359	1 302	248	366
Ingresos por fletes y pasajes.....	7 269	1 001	3 743	1 229	1 296

NOTA: El valor de las inversiones, del equipo, sueldos y salarios e ingresos por fletes y pasajes, se presenta en miles de pesos.

k).—Capacidad instalada de energía eléctrica.

(1949-1950)

Capacidad instalada	Kilowatts
Capacidad total.....	49 061.0(x)
Para servicio público.....	13 211.0
Para servicio privado.....	5 567.0
Para servicio mixto.....	30 283.0

(x) 3.97% del total de la República.

#### 4.-DECRETO DE LOS CENSOS NACIONALES

DECRETO que declara de interés nacional la organización y levantamiento del censo de población y del agrícola-ganadero y ejidal, de 1950.

Al margen un sello con el Escudo Nacional, que dice: Estados Unidos Mexicanos.—Presidencia de la República.

MIGUEL ALEMAN, Presidente Constitucional de los Estados Unidos Mexicanos:

En ejercicio de la facultad que me confiere la fracción I del artículo 89 de la Constitución Política de los Estados Unidos Mexicanos, y de acuerdo con lo dispuesto en los artículos 11 de la Ley Federal de Estadística y 95 de su Reglamento; y

#### CONSIDERANDO:

Que de acuerdo con el artículo 11 de la Ley Federal de Estadística, los censos deberán practicarse en las materias y con la periodicidad que señala su reglamento, conforme a las disposiciones que, respetando la tradición censal mexicana, fije en cada caso el Ejecutivo a mi cargo;

Que ha sido invariable, durante el presente siglo, la práctica mexicana de realizar los censos generales de población en los años terminados en cero, lo mismo que, partiendo de 1930, los censos de agricultura y ganadería; y que en estas materias el Reglamento, en su artículo 95, estatuye dicha periodicidad;

Que, de acuerdo con el decreto que reformó los artículos 95 y 98 del Reglamento de la Ley Federal de Estadística, es de primordial importancia la investigación de las características esenciales de la vivienda, y que la Comisión del Censo de las Américas de 1950, de la que México forma parte, recomendó incluir un mínimo de preguntas sobre viviendas en los cuestionarios del censo general de población;

Que el primer Congreso Demográfico Interamericano incluyó entre sus resoluciones la de levantar el primer Censo Continental de Población de 1950, y que nuestro país fué una de las naciones del hemisferio que participaron en 1930 en el primer censo agrícola mundial, el que no pudo ser repetido en 1940 debido a la segunda gran guerra, por lo que el segundo censo agrícola-ganadero mundial se levantará en este año, y es conveniente que nuestro país participe en él, tanto por ser miembro de las Naciones Unidas, como porque desde 1930 viene levantando sin interrupción, cada diez años, sus censos de agricultura, que ahora adquieren especial significación para poder valorizar los esfuerzos que ha realizado México en relación con la reforma agraria, el impulso a la agricultura, el crédito agrícola y las obras de irrigación;

Que el levantamiento de los censos nacionales constituye un importante conjunto de operaciones de enumeración, que deben realizarse en todo el territorio nacional superando obstáculos derivados de la estructura geofísica del territorio y del limitado desarrollo cultural y económico de algunas regiones del país, y que, por tanto, la obra nacional de los censos, en la que están empeñados el interés y el prestigio del país, debe ser resultado de la más estrecha cooperación de las Secretarías y Departamentos de Estado, de las instituciones descentralizadas, de los gobiernos de las entidades federativas y de los municipios, de las agrupaciones e instituciones que en cualquier forma realizan actividades de carácter cultural o económico, así como de la colaboración cívica de los ciudadanos, mediante el desempeño concienzudo de los cargos honoríficos de auxiliares y empadronadores, y también por medio de su actitud de simpatía e interés hacia los censos nacionales, que se traduzca en facilitar la labor de los empadronadores proporcionando datos correctos y completos en los cuestionarios del censo de población y del agrícola-ganadero y ejidal;

Que el artículo 5º de la Constitución General de la República, en su párrafo 2º, establece las funciones censales con carácter obligatorio y gratuito; y

Que dicho censo general de población deberá estar terminado, en sus tabulaciones fundamentales, a más tardar a fines del año próximo; he tenido a bien expedir el siguiente

#### DECRETO:

ARTICULO 1º—Se declara de interés nacional la organización y levantamiento del censo de población y del agrícola-ganadero y ejidal de 1950.

ARTICULO 2º—La dirección, organización y ejecución de los trabajos relacionados con los censos, a que se refiere el artículo anterior, y la expedición de los instructivos correspondientes, estarán a cargo de la Secretaría de Economía, por conducto de la Dirección General de Estadística.

ARTICULO 3º—Los gobiernos de las entidades, además de la cooperación económica que señalen para los censos nacionales, prestarán ayuda y facilidades para el buen éxito de los censos.

ARTICULO 4º—Se constituirán: la Junta Nacional de los Censos, una Junta Central en la capital de cada entidad federativa, una Junta Municipal en la cabecera de cada Municipio o Delegación y juntas auxiliares en cada uno de los lugares donde se estime conveniente. Estas juntas, que tendrán funciones de apoyo cívico, propaganda, ayuda y organización, estarán integradas por el número de miembros que se estime conveniente y que representen a los sectores económicos, sociales y culturales más importantes.

ARTICULO 5º—Los órganos que se integren con motivo del levantamiento de los censos a que se refiere el presente decreto, serán los mismos que funcionen durante los censos de 1951.

ARTICULO 6º—El séptimo censo general de población se levantará en toda la República el martes 6 de junio de 1950, y enumerará a todos los habitantes del país, según sus características demográficas, culturales y económicas esenciales, así como las de sus viviendas, con referencia a la situación que guardaban a las 24 horas del día 5 de junio. Cada persona será empadronada en su domicilio o residencia habitual, por un empadronador cívico honorario conforme lo dispone el artículo 10 de este decreto.

ARTICULO 7º—Todos los habitantes de los Estados Unidos Mexicanos están obligados a proporcionar para el censo general de población, los datos que les sean pedidos en relación con sus personas y familiares, así como de sus viviendas, en los cuestionarios correspondientes. Deberán proporcionar datos completos y correctos sobre los miembros de la familia, sin distinción de sexo y edad, que estén presentes en la fecha del censo, y también de aquellos que se encuentren temporalmente ausentes de su domicilio o residencia en cualquier lugar del país o del extranjero, y de los temporalmente internados en sanatorios, maternidades, escuelas de internos, hospitales, etc., así como los familiares que se encuentren detenidos en cárceles o prisiones, siempre que no estén cumpliendo una sentencia.

Las personas que por cualquier circunstancia se ausenten de su domicilio, residencia o habitación el día del censo de población, están obligadas a encomendar el suministro de sus datos a algún familiar o vecino, o a comparecer, la víspera del censo, ante el agente censal, el Presidente o el Secretario del Ayuntamiento o el Juez del lugar, para proporcionar sus datos antes de salir. La Dirección General de Estadística tomará las medidas necesarias para el empadronamiento de las personas que se encuentren en tránsito el día del censo, en estaciones de

ferrocarriles, terminales de autocamiones, aeropuertos, embarcaderos, etc.

Los extranjeros o mexicanos que residan en el extranjero, serán empadronados cuando tengan seis meses o más en el país. Se incluirán en el censo a los extranjeros inmigrantes o inmigrados.

**ARTICULO 8°**—El tercer censo agrícola-ganadero se levantará en toda la República del 2 de mayo al 15 de junio de 1950, lo mismo que el tercer censo ejidal. El censo agrícola-ganadero enumerará los predios no ejidales, forestales, ganaderos y mixtos, y el censo ejidal incluirá todos los ejidos existentes en la fecha del mismo censo.

**ARTICULO 9°**—Los propietarios y jefes de predios agrícolas, forestales, ganaderos y mixtos no ejidales, así como los ejidatarios y los miembros de los comisariados ejidales, están obligados a proporcionar datos en los cuestionarios respectivos, sobre sus predios, ejidos, parcelas y lotes, para el censo agrícola-ganadero.

**ARTICULO 10.**—Los propietarios, administradores de hoteles, pensiones, casas de huéspedes, posadas, mesones y de cualquier otra clase de alojamientos, están obligados a notificar a todas y cada una de las personas que se encuentren alojadas en sus establecimientos de las 0 a las 24 horas del citado día 6 de junio, que en el caso de que no tengan la seguridad de que algún familiar o vecino, en el lugar de su domicilio o residencia, haya dado al empadronar sus datos para el censo de población, deben presentarse el mismo día 6 ó a más tardar el día 7 antes de las 12 horas ante la autoridad censal o municipal a proporcionar sus datos, y les harán saber las sanciones en que incurran quienes no cumplan esta disposición.

Dichos propietarios o administradores formularán una lista completa de todas las personas que habiten permanentemente en el hotel, casa de huéspedes, etc., y de las que estén alojadas durante el día 6 de junio, consignando nombre completo, sexo, edad, lugar de nacimiento, ocupación, localidad, municipio, entidad y calle y número de la casa o edificio en que vivan, y la declaración precisa de cada persona respecto a si fué o no empadronada el día 6 de junio. Dicha lista será entregada, a cambio del recibo correspondiente, a la autoridad censal o municipal del lugar, a más tardar a las doce horas del día 7 de junio. Esta lista se formará sin perjuicio de que el empadronador del censo de población haga la enumeración en el hotel, pensión, casa de huéspedes, etc., de las personas que tengan allí su domicilio o residencia habitual.

**ARTICULO 11.**—La Secretaría de Relaciones Exteriores hará el empadronamiento del personal diplomático y consular acreditado en México, así como de los funcionarios y empleados del Servicio Exterior Mexicano que estén en el extranjero el día 6 de junio, y también de los mexicanos que en esa fecha estén desempeñando en el extranjero cualquier comisión de carácter oficial.

**ARTICULO 12.**—Los datos suministrados en los cuestionarios censales, por los habitantes del país, serán estrictamente confidenciales y no se podrán utilizar por ningún motivo para fines no estadísticos. Las personas que infrinjan esta disposición serán sancionadas conforme a los artículos 15 y 17 de la Ley Federal de Estadística.

**ARTICULO 13.**—Las Secretarías de la Defensa Nacional y de Marina tendrán a su cargo los trabajos de empadronamiento de los miembros del Ejército y la Armada que formen parte de las diversas corporaciones, destacamentos y servicios, utilizando para ello los cuestionarios de la Dirección General de Estadística de la Secretaría de Economía, sin perjuicio de que los militares y marinos sean empadronados con sus familiares en su domicilio o residencia.

La Secretaría de Marina tendrá a su cargo los trabajos de empadronamiento del personal de la Armada de México que se encuentre embarcado.

**ARTICULO 14.**—El empadronamiento de los habitantes de todos los poblados que no sean cabeceras municipales, quedarán bajo la responsabilidad de las Juntas Municipales y Auxiliares respectivas, de las autoridades

municipales de la cabecera y de las autoridades municipales subalternas.

**ARTICULO 15.**—La Secretaría de Economía, con colaboración de las dependencias federales respectivas, tomará las medidas necesarias para que los empadronamientos censales de grupos indígenas, y otros que se encuentren en condiciones especiales, se efectúen de manera completa y correcta.

**ARTICULO 16.**—Todos los habitantes de la República que sepan leer y escribir y que tengan 18 años o más, sin distinción de sexo, deben desempeñar en cumplimiento del artículo 5° de la Constitución General de la República, con carácter obligatorio y gratuito, las funciones censales que se les encomienden como miembros de las Juntas Censales y como auxiliares, propagandistas, agentes de los censos, jefes de cuartel, de sección y de manzana, instructores censales y empadronadores del censo general de población.

Las personas a que se refiere el párrafo anterior, cuando reciban un nombramiento para cualquier función censal o sean notificadas por la autoridad censal o municipal, deberán concurrir a las conferencias y ejercicios de preparación y desempeñar con eficacia las comisiones que se les encomienden.

**ARTICULO 17.**—Todos los funcionarios y empleados dependientes de los Poderes de la Unión, de las entidades federativas y municipios, así como los que presten sus servicios en organismos nacionales o descentralizados, o empresas de participación estatal, están obligados a colaborar en los trabajos de organización, preparación, propaganda cívica y ejecución de los censos, de acuerdo con las instrucciones que dicte la Secretaría de Economía por conducto de la Dirección General de Estadística.

Quedan exceptuados los militares y marinos que estén incluidos en las listas de exención referentes a los trabajos censales, que formulen las Secretarías de la Defensa Nacional y Marina, los miembros de las policías y los ejecutores de las oficinas fiscales.

Las Secretarías de la Defensa Nacional, Marina y Economía se pondrán de acuerdo sobre las modalidades de cooperación que presten los miembros del Ejército y la Armada, y para participar directamente en la instrucción y en el empadronamiento, lo mismo que respecto a los servicios con los vehículos, comunicaciones y embarcaciones del Ejército y de la Armada.

**ARTICULO 18.**—Los patrones, de acuerdo con el segundo párrafo del artículo 5° de la Constitución y del artículo 7° de la Ley Federal de Estadística, prestarán auxilio y cooperación con motivo de estos censos, dando a sus empleados y trabajadores, en los términos del artículo 32 del Reglamento de esta ley, toda clase de facilidades para el desempeño de las labores que se les encomienden tanto durante tres tardes antes del 6 de junio, dedicadas a la preparación e instrucción de quienes vayan a recibir una comisión censal, como durante este día y el siguiente. Dichos patrones recibirán el aviso correspondiente con 3 días de anticipación, cualquiera que sea el caso.

Las Juntas Municipales y Auxiliares de los censos extenderán, bajo su responsabilidad, la constancia de asistencia a las conferencias y ejercicios de preparación, así como la de cumplimiento en las labores de empadronamiento. Las Secretarías y Departamentos de Estado y las instituciones a que se refiere el artículo 17 tomarán, de acuerdo con la Secretaría de Economía, las medidas necesarias para movilizar de manera efectiva en el servicio censal, al personal que sea necesario para el levantamiento de los censos. El magisterio nacional será movilizado efectivamente, no sólo para fines de recolección de los datos, sino también para la instrucción y preparación de empadronadores.

**ARTICULO 19.**—Las autoridades municipales de toda la República, en el caso de que no hubieran hecho con la oportunidad debida, en los términos de los artículos 39 y 40 del Reglamento de la Ley Federal de Estadística, revisarán y pondrán al corriente la nomenclatura de las calles y la numeración de las casas, en todas y cada una

de las localidades del municipio, con la cooperación cívica de los habitantes que designen al efecto y de los empleados de que dispongan. Esta labor se terminará a más tardar el día 15 de abril de 1950. También durante ese término efectuarán una minuciosa revisión de las listas de integración territorial del municipio, de manera que ninguna localidad o grupo de casas, por pequeñas que sean, dejen de figurar en las listas respectivas.

**ARTICULO 20.**—Las autoridades municipales de la cabecera y las subalternas serán responsables de la distribución de la documentación censal y de la devolución de la misma, y al efecto tomarán las medidas necesarias para su conservación y buen estado, conveniente distribución y seguridad de la devolución que siempre se hará mediante el recibo correspondiente.

**ARTICULO 21.**—Las Secretarías de Agricultura y Ganadería, Departamento Agrario, los gobiernos de las entidades y los Bancos Nacionales de Crédito Ejidal y Crédito Agrícola Ganadero, tomarán las medidas necesarias con la oportunidad debida, de acuerdo con la Secretaría de Economía, para su eficaz cooperación en el levantamiento del censo ejidal y del censo agrícola y ganadero.

**ARTICULO 22.**—Los gobiernos de las entidades federativas están obligados a proporcionar a los delegados y subdelegados censales de cada entidad, a más tardar el día 30 de marzo, los directorios depurados de los predios agrícolas no ejidales existentes en la entidad.

Las autoridades municipales se encargarán de comunicar, con la debida oportunidad y con la cooperación de los vecinos que designen, a todos los propietarios y jefes de predios agrícolas, forestales, ganaderos y mixtos, de municipios o delegación, que deben comparecer en la cabecera municipal a proporcionar sus datos para el censo agrícola ganadero, en la fecha que se le señale dentro de un plazo comprendido entre el 2 de mayo y el 15 de junio de 1950 y les harán saber las sanciones en que incurren quienes no cumplan con sus obligaciones censales.

**ARTICULO 23.**—El personal extraordinario de los censos será nombrado, según las necesidades del trabajo, por tiempo o por obra determinada y su selección se hará por medio de exámenes. Se dará preferencia al personal de la Secretaría de Economía. Los trabajos de crítica y tabulación se harán a destajo y los de dirección y revisión, por tiempo o por obra determinada.

**ARTICULO 24.**—Los trabajos de crítica y tabulación se harán de acuerdo con los recursos de que se disponga para terminarse en el menor tiempo posible, y en las tabulaciones se seguirá, en lo fundamental, el conjunto de normas emanadas de los organismos internacionales autorizados, sin perjuicio de la comparabilidad con los censos nacionales anteriores.

**ARTICULO 25.**—Las oficinas de correos y telégrafos darán curso franco de porte a los cuestionarios, folletos,

propaganda en general, correspondencia y demás documentos que se empleen en los trabajos censales, sea que salgan de las dependencias oficiales federales, locales o municipales, que tengan el carácter de directoras, informadoras, recolectoras o auxiliares, en los términos de la Ley Federal de Estadística y su Reglamento o que se remitan a esas dependencias por otras o por particulares.

Respecto al transporte y distribución de los cuestionarios, esta franquicia se extenderá al servicio de correo certificado con acuse de recibo.

**ARTICULO 26.**—Cualquier infracción a las disposiciones relativas a la preparación, organización y levantamiento de los censos se sancionará con multa de \$ 10.00 a \$ 5,000.00 ó con destitución del cargo, según la gravedad de la falta, cuando sean cometidas por funcionarios o empleados de la Federación, de los gobiernos de las entidades federativas y de los Municipios, o por personas que presten sus servicios en instituciones nacionales descentralizadas o en los establecimientos públicos, y con multa de \$ 10.00 a \$ 10,000.00 cuando sean cometidos por particulares.

Tratándose de particulares, si reinciden en los mismos actos u omisiones o si no proporcionan el día 7 de junio, por lo que se refiere al censo de población, y entre el 16 y el 24 de junio de 1950, respecto al censo agrícola-ganadero y ejidal, los datos que no hayan dado en las fechas de los censos que se señalan en el presente decreto, se les aplicarán por las autoridades correspondientes las penas que establece el artículo 178 del Código Penal para el Distrito y Territorios Federales y para la República en materia federal.

## TRANSITORIO

**UNICO.**—El presente decreto entrará en vigor al día siguiente al de su publicación en el "Diario Oficial" de la Federación.

Y para su publicación y debida observancia, expido el presente Decreto en la residencia del Poder Ejecutivo Federal, en la ciudad de México, Distrito Federal, a los veintidós días del mes de febrero de mil novecientos cincuenta.—Miguel Alemán.—Rúbrica.—El Secretario de Economía, Antonio Martínez Báez.—Rúbrica.—El Secretario de Gobernación, Adolfo Ruiz Cortines.—Rúbrica.—El Secretario de Hacienda y Crédito Público, Ramón Beteta.—Rúbrica.—El Secretario de Agricultura y Ganadería, Nazario Ortiz Garza.—Rúbrica.—El Secretario de Educación Pública, Manuel Gual Vidal.—Rúbrica.—El Secretario de la Defensa Nacional, Gilberto R. Limón.—Rúbrica.—El Subsecretario de Marina, Encargado del Despacho, Alberto J. Pawling.—Rúbrica.—El Subsecretario de Relaciones Exteriores, Encargado del Despacho, Manuel Tello.—Rúbrica.—El Secretario de Comunicaciones y Obras Públicas, Agustín García López.—Rúbrica.

## 5.-ANTECEDENTES HISTORICOS DE LOS CENSOS MEXICANOS

México tiene una antigua y brillante tradición estadística y censal que arranca desde los primeros imperios mayas y que florece en el imperio azteca. El indio, matemático y astrónomo por excelencia, tenía un gran anhelo de medir, de contar, y de conocer a través de las cifras. Los aztecas lo mismo que los mayas, realizaban periódicamente enumeraciones de casas y de guerreros, y formaban cuidadosas nóminas de producción agrícola e industrial, tanto para conocer la producción de cada región, como para determinar las cantidades de productos agrícolas, animales e industriales, con los que las diversas regiones de aquellos imperios deberían contribuir al sostenimiento de la casa real, del sacerdocio y de los servicios públicos.

Bajo el régimen colonial, recuentos parciales de la población, valuaciones de la producción agrícola e industrial y del movimiento comercial fueron llevados a efecto, culminando con el censo de habitantes levantado a fines del siglo XVIII.

El siglo XIX marcó una época en que abundaron los trabajos demográficos de índole particular y algunos censos regionales, pero en el que sólo en sus postrimerías fué llevado a cabo un censo general de habitantes. Esto aconteció en el año de 1895, iniciándose así los censos nacionales que periódicamente se levantan. A partir de esa época han sido ejecutados siete censos generales de habitantes (en 1895, 1900, 1910, 1921, 1930, 1940 y 1950); 5 censos industriales (en 1930, 1935, 1940, 1945 y 1951); 2 censos comerciales (en 1940 y 1945); 2 censos de transportes (en 1940 y 1945); 3 censos agrícola-ganaderos (en 1930, 1940 y 1950); 3 censos ejidales (en 1935, 1940 y 1950) y 2 censos de edificios (en 1929 y 1939). A medida que el tiempo ha transcurrido, los censos mexicanos han mejorado sus sistemas de levantamiento y tabulación, ejecutándose cada vez con mayor apego a la técnica estadística moderna.

## 6.-DIFICULTADES EN EL LEVANTAMIENTO DE LOS CENSOS EN MEXICO

Las dificultades o facilidades del levantamiento de un censo están relacionadas íntimamente con las condiciones generales, tanto económicas como culturales que privan en cada país. Con frecuencia, personas que habitan en países altamente desarrollados o que por un proceso de imitación extralógico o por complejos deprimentes, siendo ciudadanos y habitantes de países poco desarrollados, tienen actitudes o ideas semejantes a las de los primeros, al observar y exagerar las deficiencias estadísticas de nuestros países, ya que juzgan con criterios inaplicables a estos países subdesarrollados, porque olvidan las resistencias del medio social para obtener informes verídicos y oportunos para la estadística.

Por esto en México, tanto la preparación como el levantamiento de los censos requieren la creación de una maquinaria especial con todos los elementos necesarios para llevar a cabo: labores de propaganda para vigorizar la educación censal del público; estructuración de órganos de apoyo y ejecutivos centrales y periféricos sobre los que descansen la obra censal, y preparación del personal de empadronadores y enumeradores que deben efectuar la recolección de los informes de los habitantes del país, de los agricultores y de los ejidatarios, industriales, comerciantes, etc. En vista de que aun existen algunos grupos indígenas que habitan regiones de difícil acceso y otros

grupos de población rural diseminada en extensas áreas del país que guardan un estado de aislamiento social y económico, es necesario proveer los elementos y sistemas adecuados para que esos grupos no se evadan de la enumeración censal.

Las dificultades que presentan las comunicaciones entre los centros poblados de diversas regiones del país, a pesar del notable adelanto en la construcción de camino y ferrocarriles y los obstáculos naturales que existen en ciertas épocas del año, son factores que en el funcionamiento de la maquinaria censal hay que tomar en cuenta, así también la cooperación franca y eficaz del personal censal y la de los habitantes, supuesto que la calidad de un censo depende de la calidad de los datos que den los informadores.

Cada uno de los aspectos que se han mencionado y otros más que no se expresan, tienen en sí dificultades que deben preverse por adelantado a fin de solucionarlos, de mejor manera posible, cuando se presenten. Por esto, la necesidad de establecer una serie de bases generales de organización y un cuerpo de instrucciones bien estructuradas, tomando en cuenta para ello la tradición censal del país y las experiencias adquiridas en los censos nacionales anteriores a los de 1950.

## 7.-RESUMEN DE LA ORGANIZACION DEL CENSO DE POBLACION

El levantamiento del 7º Censo General de Población tuvo como antecedentes, en primer lugar, la tradición censal mexicana y las disposiciones de la Ley Federal de Estadística, y en segundo lugar, el deseo de México de prestar su cooperación en materia de coordinación internacional, con su carácter de miembro de organismos como las Naciones Unidas, el Instituto Interamericano de Estadística, la Comisión del Censo de las Américas, etc. Por otra parte, el progreso económico que el país ha alcanzado y los propósitos que se tienen para continuar y acelerar en lo posible los programas de desarrollo, así como la necesidad de planeación, han puesto de relieve la necesidad de mejorar las estadísticas nacionales.

Durante el Congreso celebrado por el Instituto Interamericano de Estadística en Washington en septiembre de 1947, con la asistencia de 22 países americanos, se acordó la creación de la Comisión del Censo de las Américas de 1950, asignándosele la misión de coordinar los censos por levantarse en los países del Continente Americano; fué allí donde se inició el estudio de los mínimos censales que deberían incluirse en los censos americanos demográficos y agropecuarios, los que se afinaron y aprobaron en definitiva en la 1ª, 2ª y 3ª sesiones de la Comisión del Censo de las Américas, celebradas respectivamente en Washington (julio de 1948), Río de Janeiro (febrero de 1949) y Bogotá (enero de 1950).

**Trabajos preparatorios.** La realización de un censo requiere la ejecución de diversos trabajos preparatorios; los efectuados en México con motivo de los censos nacionales de 1950 se pueden resumir como sigue:

**Fundación de 199 Comités Geográficos Municipales** para la revisión y formación de mapas, planos y croquis de municipios y localidades. Elaboración de mapas, planos y croquis de municipios: 1 784. Revisión y corrección de mapas, planos y croquis de municipalidades: 1 807. Planos de ciudades: 145.

**Revisión de la integración territorial de todas y cada una de las 32 entidades federativas.** Esto se hizo entre los años de 1948 y 1949 en que se revisaron aproximadamente 123 000 localidades, agrupadas en 2 349 municipios que formaban, en 1950, las 32 entidades federativas que integran el país (28 Estados, tres territorios y el Distrito Federal).

Con la ayuda de los presidentes municipales se revisó la nomenclatura de las calles y numeración de las casas

de las localidades de mayor importancia en el país.

Se obtuvo la cooperación económica de los gobiernos de las entidades federativas. Se hizo la preparación del personal ejecutivo y la elaboración de los proyectos de cuestionarios y demás documentos censales.

El cuestionario del censo de población incluyó el programa mínimo censal internacional que comprende los siguientes conceptos: relación con el jefe de la familia, edad, sexo, estado civil, lugar de nacimiento (para los nacidos en el país, provincia o estado; para los extranjeros, el país en el que nacieron), nacionalidad, alfabetismo, idioma, población económicamente activa (ocupación principal, rama de actividad y posición en el trabajo), y fuerza de trabajo. Como puntos complementarios se agregaron: ingresos por sueldos y salarios, fecundidad, características culturales y datos de la vivienda.

La documentación censal consistió en cuestionarios, instructivos, formas para nombramientos de funcionarios y colaboradores censales, para la distribución de la documentación, y citatorios y materiales diversos de propaganda (carteles, cartulinas, engomados, etc.). Total de documentos censales impresos: 32 242 500. El enorme esfuerzo que significó la impresión y la distribución de esta documentación se refleja en las siguientes cifras: se imprimieron 320 025 formas por día y se distribuyeron 378 852 documentos censales cada veinticuatro horas.

**Propaganda y publicidad.** Los documentos impresos para la propaganda de los diversos censos ascendió, en números redondos a 25 580 000 (carteles, cartulinas, volantes, engomados, tarjetas, etc.), material que se distribuyó en forma proporcional a la población de cada entidad federativa. La propaganda de los censos de 1950 no se concretó a la distribución de los documentos, sino que fué auxiliada con una intensa campaña de prensa, cine, radio, televisión, conferencias, difusión por medio de discos en idiomas indígenas y castellano, etc.

**Organización del levantamiento del Censo.** Se requirió un plan de organización que cubriera todo el territorio nacional y comprendiera a todas y cada una de las 123 000 localidades que lo integraban, lo que tuvo que hacerse tomando en cuenta las condiciones geográficas, de comunicaciones, sociales, etc.

México quedó dividido, para fines censales, en 32 entidades federativas, 136 regiones y 779 zonas. En pro-

medio, cada región quedó constituida por 18 municipios y cada zona por 3 municipios.

Para el conveniente control de la ejecución de los censos se crearon los siguientes organismos censales:

Junta Nacional de los Censos, establecida en la capital del país, que tuvo como presidente honorario al C. Presidente de la República Sr. Lic. don Miguel Alemán.

Junta Central de los Censos, en cada capital de entidad federativa, presidida por el C. Gobernador.

Junta Municipal de los Censos, en cada localidad cabecera de municipio, presidida por el C. Presidente Municipal.

Junta Auxiliar de los Censos en cada localidad, que no siendo cabecera de municipio, tuviese una población mayor de 1 000 habitantes; la que fué presidida por autoridades municipales subalternas o auxiliares.

Agencias Censales en todas las localidades con población de 250 a 1 000 habitantes (a cargo del maestro rural o algunos vecinos conocidos).

Designación de un Agente Censal en todas las localidades con una población menor de 250 habitantes (el maestro rural o un vecino conocido).

Todos los organismos anteriores se integraron con los representantes de las fuerzas activas de las localidades (industria, comercio, agricultura, banca, organismos obreros y patronales, agrupaciones sociales, culturales, religiosas, deportivas, etc.).

**Personal.** El personal remunerado ascendió a 6 993 personas y el no remunerado se estima en 860 000, lo que hace un gran total de 866 993. De lo anterior se desprende que, por cada 30 habitantes uno intervino, en función distinta de informador, en alguna de las fases de los trabajos censales.

**Recepción de documentos censales.** Una vez levantados los censos, los cuestionarios fueron remitidos por las Juntas Municipales de los Censos a la Dirección General de Estadística. La documentación llegó en paquetes y en forma no ordenada. La primera labor consistió en separar los cuestionarios del censo de población de los cuestionarios relativos a los censos agrícola-ganadero y ejidal.

**Enlajamiento.** Los cuestionarios de población se ordenaron formando legajos, teniendo cada uno de éstos aproximadamente 100. Se tuvo como norma la clasificación de los cuestionarios por municipios y localidades, y por cuarteles, secciones y manzanas para las ciudades grandes.

**Crítica del Censo de Población.** Tuvo por objeto completar los datos faltantes, corregir los errores obvios y también errores u omisiones que se desprenden de las relaciones que lógicamente deben existir entre unos da-

tos y otros. Todo legajo criticado pasó a una revisión que tuvo por objeto elevar la calidad del trabajo de crítica al corregir errores cometidos en la crítica u omitidos por ésta.

A los examinadores y revisores se les pagó conforme "a destajo"; a los primeros conforme a una cuota de \$0.015 por habitante examinado y a los segundos mediante una cuota de \$0.02 por renglón revisado. Las tareas de trabajo mínimo, máximo y en promedio, para los examinadores fué de 600, 1 200 y 900; para los revisores fué en promedio de 600 habitantes diarios.

**Perforación.** Los datos debidamente examinados se trasladaron a una tarjeta por medio de perforaciones. La tarjeta para la perforación de los datos del censo de población se proyectó tomando en consideración todos los conceptos de que constó el cuestionario censal, y también los necesarios para la identificación de municipio, entidad, legajo, localidad, cuestionario y renglón dentro del cuestionario.

Desplegada la tarjeta horizontalmente, consta de 72 columnas y, desplegada verticalmente, tiene una capacidad, por columna, para hacer doce perforaciones correspondientes a los dígitos 0 a 9 y dos posiciones especiales.

El personal de perforación consistió en 190 perforadores y 60 verificadores distribuidos en tres turnos de trabajo, los que fueron seleccionados mediante prueba de eficiencia después de haber recibido un curso de preparación. Se les remuneró "a destajo" mediante las cuotas de \$0.014 a los perforadores, y \$0.019 a los verificadores, por tarjeta correctamente perforada o verificada.

**Tabulación.** La tabulación de los datos del 7º Censo General de Población se apegó, atentas la realidad y la tradición censal mexicana, a las recomendaciones que para el efecto hicieron tanto la Comisión del Censo de las Américas de 1950, como las Naciones Unidas.

El plan de tabulación básico consta de veintiséis cuadros. Debe indicarse que se presentan datos de la fuerza de trabajo y también de la población económicamente activa.

Se obtuvieron datos sobre ocupación y subocupación, ingresos, renta de casa y costo de alimentación, conceptos estos que también formaron parte del cuestionario censal. También se presentan ciertas tabulaciones con fines de comparabilidad con 1940, y algunos cuadros de "números relativos".

En virtud de que no se levantó, por separado, el censo de viviendas por falta de recursos presupuestales, se insertaron en el propio cuestionario de población preguntas relativas a las características más importantes de la vivienda, las que al tabularse sólo comprenderán tres cuadros con los aspectos básicos.

## 8.-PREGUNTAS Y DEFINICIONES DEL CUESTIONARIO CENSAL

CONCEPTOS	REDACCION DE LOS ENCABEZADOS DE LAS COLUMNAS
UBICACION	Calle, avenida, calzada, caserío, lugar, etc. Número de la casa o vivienda: exterior e interior.
NOMBRE Y APELLIDO DEL EMPADRONADO.	Nombres de todas y cada una de las personas que viven o residen habitualmente en la casa o vivienda. Comience siempre con el nombre de quien sea el JEFE DE LA FAMILIA. Tenga especial cuidado en empadronar a TODAS las personas que viven en la casa o vivienda, tanto las que estén presentes como las que estén TEMPORALMENTE ausentes.
EL NOMBRE DEL JEFE DE LA FAMILIA.	Los niños, sin distinción de edades, deben ser empadronados. (Se indicará con una X)
PARENTESCO O RELACION.	Que tenga el empadronado con el jefe de la familia. Ejemplos: Esposa, hijo, suegro, ahijada, criada, etc.
SEXO	Hombre, mujer.

CONCEPTOS	REDACCION DE LOS ENCABEZADOS DE LAS COLUMNAS
EDAD	Para los mayores de un año: años cumplidos. Para los menores de un año: meses cumplidos.
INSTRUCCION	(Sólo para personas de seis o más años). Sabe leer y escribir. Sí o No. Número total de años de estudio terminados y aprobados. Súmense todos los de primaria, secundaria, etc.
ESTADO CIVIL	(Sólo para hombres de 16 años o más y mujeres de 14 años o más.) Soltero, casado por lo civil, casado por la iglesia, unión libre, viudo, divorciado legalmente.
FECUNDIDAD	(Sólo para mujeres que han tenido hijos.) Número total de hijos vivos que ha dado a luz la empadronada, estén vivos o no en la fecha del censo.
QUEHACERES DOMESTICOS	Dedicados a los quehaceres domésticos de su propio hogar.
ESTUDIANTES	Escolar, colegial, etc.
<b>SOLO PARA PERSONAS DE 12 AÑOS O MAS OCUPACION, OFICIO O PROFESION</b>	
OCUPACION PRINCIPAL	Ejidatario. Jornalero o peón de campo. Designación que corresponde al empadronado por su oficio, trabajo, ocupación o profesión. Ejemplos: ganadero, agricultor, perforista, hilandero, jefe de mostrador, chofer, mecanógrafa, vendedor ambulante, abonero, médico, agente de seguros, rentista, etc.
POSICION EN EL TRABAJO	Obrero, empleado de cualquier categoría, trabaja por su cuenta, ayuda a la familia sin retribución, patrón o empresario
RAMA DE ACTIVIDAD	Especifíquese la clase de predio agrícola, explotación minera, industrial, comercio, negocio, empresa, etc., en donde trabaja el empadronado. Ejemplos: cría de ganado; rancho algodonero; mina de plata; fábrica de hilados y tejidos; farmacia y perfumería; camiones de pasajeros; Secretaría de Educación Pública; cigarros; cerillos y dulces; (abonero) en ropa de mujer; consultorio médico; seguros de vida; préstamos de dinero a rédito; etc.
TRABAJO EFECTIVAMENTE	En su OCUPACION PRINCIPAL. ¿Ejerció usted EFECTIVAMENTE su actividad principal durante la semana anterior al censo? En una actividad DISTINTA de la principal. ¿Ejerció usted EFECTIVAMENTE OTRA ACTIVIDAD DISTINTA DE LA PRINCIPAL con remuneración, o en negocio, industria, etc., de la familia, DURANTE LA SEMANA ANTERIOR AL CENSO?
DIAS TRABAJADOS EFECTIVAMENTE	Por el empadronado en la SEMANA ANTERIOR AL CENSO.
DESOCUPADOS Y SUBOCUPADOS	¿Cuántas semanas hace que no tiene NINGUN TRABAJO PAGADO NI NINGUNA ACTIVIDAD REMUNERADA? SI ESTA BUSCANDO TRABAJO, ¿Cuántas SEMANAS hace que lo está buscando?
INGRESOS DE CADA EMPADRONADO	OBTENIDOS POR TRABAJO: salarios, jornales, sueldos, honorarios, comisiones, propinas, destajos, etc. Ingresos de trabajo GANADOS POR EL EMPADRONADO DURANTE EL MES DE MAYO DE 1950. OTROS INGRESOS: utilidades en su negocio, comercio, etc., rentas de todas clases, intereses, dividendos, participaciones, etc. QUE GANO EL EMPADRONADO DURANTE TODO EL AÑO DE 1949 (del 1° de enero al 31 de diciembre).
SOLO PARA EL PRIMER JEFE DE FAMILIA EMPADRONADO EN CADA CUESTIONARIO	¿Cuánto GASTA DIARIAMENTE la familia EN LA ALIMENTACION DE TODOS SUS MIEMBROS? ¿Cuánto PAGA al MES LA FAMILIA por ALQUILER o RENTA DE LA CASA O VIVIENDA que ocupa?
LUGAR DE NACIMIENTO	Si nació en los Estados Unidos Mexicanos, escríbase en qué Estado o Territorio. Si nació en el extranjero, anótese el nombre del país.
NACIONALIDAD	Mexicana. Si es extranjero, escríbase su NACIONALIDAD ACTUAL. Ejemplos: española, libanesa, guatemalteca, china, etc.
IDIOMA	(Sólo para personas de 5 años o más.) ESPAÑOL O CASTELLANO. LENGUA O DIALECTO INDIGENA que habla el empadronado, anótese. Ejemplo: náhuatl, otomí, zapoteco, etc. Si el empadronado TIENE O TUVO UNA NACIONALIDAD EXTRANJERA, escríbase su LENGUA MATERNA, esto es la hablada durante la infancia en el hogar. Ejemplos: inglés, francés, chino, etc.

CONCEPTOS	REDACCION DE LOS ENCABEZADOS DE LAS COLUMNAS
RELIGION	Católica. Si el empadronado tiene otra religión, anótese. Ejemplos: budista, protestante, etc.
POR COSTUMBRE	DIARIAMENTE: come pan de TRIGO. Usa ZAPATOS. Usa HUARACHES. Anda DESCALZO.
CARACTERISTICAS DE LA VIVIENDA	(Sólo para los jefes de familia empadronados en cada casa o vivienda.) Es propia la casa. Número de cuartos, sin contar cocinas, baños, ni corredores. Material predominante en los muros o paredes. Ejemplos: adobe, tabique, embarro, mampostería, madera, etc. SERVICIO DE AGUA EN LA VIVIENDA. TIENE AGUA ENTUBADA: de uso exclusivo.—De uso común. TIENE AGUA: de pozo, de aljibe o depósito, etc.

## 9.-NOTAS ACLARATORIAS PARA LA CORRECTA INTERPRETACION DE ALGUNOS CUADROS

(La referencia es con relación a las letras que identifican las columnas en los cuadros respectivos.)

### CUADRO N° 1

#### POBLACION URBANA Y RURAL.—POBLACION DE LA CABECERA Y DEL RESTO DEL MUNICIPIO

Columna matriz.

Según el Artículo 42 de la Constitución Política de los Estados Unidos Mexicanos, el territorio nacional comprende el de todas las partes integrantes de la Federación y además el de las islas adyacentes en ambos mares. Comprende asimismo la isla de Guadalupe, las de Revillagigedo y la de la Pasión, situadas en el Océano Pacífico. De acuerdo con el Artículo 43 las partes integrantes de la Federación son 29 estados, 2 territorios y un distrito federal. (La expresión entidad federativa se aplica en México tanto a los estados como a los territorios y al distrito federal. Es una expresión genérica aplicable a las tres clases de partes que integran la República.) El Artículo 115 de la propia Constitución establece que los estados tendrán como base de su división territorial y de su organización política y administrativa, el MUNICIPIO LIBRE.

b) Entiéndese por población urbana la que habita en localidades de más de 2 500 habitantes.

c) Población rural es la que habita en localidades con población no mayor de 2 500 habitantes.

En relación con los incisos anteriores es de apuntarse que el límite de 2 500 habitantes, para diferenciar la población urbana de la rural, se fijó solamente atendiendo a la tradición censal mexicana que ha venido considerando dicho límite convencional desde el censo levantado en 1930.

d) Cabecera municipal es la localidad en donde tiene su sede el Ayuntamiento, de elección popular directa, que administra los intereses del municipio.

e) Localidad, para los fines del Censo General de Población, es todo sitio o lugar que tenga las siguientes características:

1. Edificios, casas, chozas, construcciones de cualquier clase, más o menos agrupadas.

2. Que esté habitada permanente, periódica o transitoriamente o que haya sido habitada.

3. Que tenga un nombre.

4. Que tenga una categoría política basada en la ley o en la costumbre.

En las localidades de cierta importancia que no son cabeceras de municipio, existen generalmente autoridades municipales subalternas, de diferentes denominaciones, nombradas por el Ayuntamiento que reside en la cabecera municipal.

### CUADRO N° 3-G.

#### EDAD DESPLEGADA EN AÑOS CUMPLIDOS. (INCLUYE NUMERO DE CIUDADANOS MEXICANOS.)

1. Según la Constitución Política de los Estados Unidos Mexicanos son ciudadanos los varones de 18 años cumplidos, siendo casados, o de 21 o más si no lo son, siempre que tengan un modo honesto de vivir.

### CUADRO N° 4.

#### ESTADO CIVIL

a) Desde el punto de vista censal para fines del estado civil, y de acuerdo con la legislación mexicana, se eliminan los varones menores de 16 años y las mujeres menores de 14 años.

b) Desde el punto de vista del Censo General de Población se consideran solteros todos los habitantes del país varones de 16 años o más y mujeres de 14 años o más que no se encuentren en cualquiera de estas situaciones: casados en matrimonio civil; casados en matrimonio religioso; personas en unión libre; viudos y divorciados.

d) Las personas que contrajeron matrimonio conforme a cualquiera religión, pero que no estén unidos en matrimonio civil; para los efectos del censo aparecen "casados en matrimonio religioso", porque en México esta clase de matrimonios no tiene efectos civiles.

e) Para los efectos del censo se clasificaron en un grupo por separado las personas unidas por el doble vínculo civil y religioso, debido a la significación sociológica que tiene esta circunstancia.

f) Las personas en unión libre son aquellas que viven maritalmente, esto es, de manera permanente sin estar unidas por matrimonio religioso o matrimonio civil. En los medios rurales está muy extendida la unión libre y las parejas que se encuentran en esta situación, son respetadas en el ambiente social; un poco distinta es la situación de las personas unidas libremente en los medios urbanos, de clase media y clases superiores, no así en los sectores de trabajadores, en donde, cuando dos personas viven regularmente, en forma marital aun cuando no hayan

celebrado contrato matrimonial en matrimonio religioso, gozan de consideración social. Este fenómeno social de la unión libre en México es el resultado de condiciones económicas muy desfavorables, especialmente en el medio rural en el que se observa que en épocas de muy buenas cosechas, contraen matrimonio civil y religioso, personas que han vivido muchos años en unión libre, que se presentan a la ceremonia acompañados de sus hijos más o menos grandes.

b) En este grupo se clasifican las personas que habiendo sido casadas civilmente, están divorciadas, esto es separadas legalmente, puesto que está sancionada la separación por una sentencia de divorcio dictada por la autoridad competente. En algunas de las estadísticas mexicanas de años anteriores, además de las personas divorciadas se enumeraban, en grupo por separado, las personas "separadas", es decir aquellas casadas por lo civil que declaraban al agente del censo que vivían separadas sin que mediara sentencia de divorcio.

#### CUADRO N° 5

##### LUGAR DE NACIMIENTO, NACIONALIDAD Y RELIGIÓN

d) Se consideraron como de nacionalidad mexicana las personas que declararon tener ésta por nacimiento o por naturalización.

e) Se consideraron como personas de nacionalidad extranjera aquellos habitantes del país que declararon tener, por nacimiento o por naturalización, una nacionalidad distinta de la mexicana.

#### CUADRO N° 6

##### LENGUA Y ALFABETISMO

a) Se han excluido los menores de 5 años en virtud de que, a esa edad, aún no poseen el dominio de su idioma.

c) Incluye a todas las personas de 5 años o más que, en la fecha del censo, hablaban únicamente lenguas o dialectos indígenas, es decir, que no eran bilingües de español y una lengua o dialecto indígena. Estos bilingües se encuentran en la columna d.

e) En esta columna, correspondiente a lengua materna extranjera, se incluyen todas aquellas personas que, en su infancia, hablaron en el hogar una lengua extranjera. Se considera como lengua extranjera cualquiera distinta del español y de las lenguas o dialectos indígenas de México.

f) Se presenta por separado a toda la población menor de 6 años por considerar que la misma no tiene la edad suficiente para haber aprendido a leer y a escribir.

g) Se consideraron como alfabetos todas aquellas personas que manifestaron saber leer y escribir.

h) En esta columna se agrupó a todas las personas que informaron al enumerador que no sabían leer ni escribir o que sólo sabían leer.

#### CUADRO N° 9.

##### POBLACION ECONOMICAMENTE ACTIVA E INACTIVA

b) Conforme a la Constitución Política del país el trabajo de los menores de 12 años no puede ser objeto de contrato. Por tal motivo las personas de los dos sexos menores de 12 años quedaron excluidas de la población económicamente activa.

c, d y e) Se consideraron formando parte de la población económicamente activa todas las personas que declararon tener un oficio, profesión u ocupación remunerada, ya sea que la ejercieran o no en la fecha del censo. Por tanto, la población económicamente activa comprende: ocupados (columna c) y desocupados (columnas d y

e). Respecto a los desocupados se formaron dos grupos: 1° Los desocupados hasta por 12 semanas. 2° Los desocupados por 13 semanas o más. Este último límite se fijó atendiendo a que la Legislación Mexicana del Trabajo obliga a los patronos a indemnizar con tres meses de salarios a los trabajadores despedidos sin causa justificada. También se hizo para cuantificar mejor la fuerza de trabajo.

f) Incluye a las amas de casa u otras personas de la familia, de 12 años o más, que están dedicadas a los quehaceres domésticos en su propio hogar. No se incluyen los sirvientes que trabajan por salario, los cuales forman parte de la población económicamente activa.

g) Incluye a los escolares, colegiales y estudiantes de 12 años o más que no tienen ocupación remunerada y también a los escolares, colegiales y estudiantes menores de 12 años.

#### CUADRO N° 10.

##### FUERZA DE TRABAJO POR RAMAS DE ACTIVIDAD

a) Forma parte de la fuerza de trabajo toda persona que declaró tener una actividad remunerada que ejercía efectivamente en la fecha del censo. Se incluyeron también en la fuerza de trabajo las personas desocupadas por un período no mayor de 12 semanas, que declararon tener un oficio, profesión o actividad y que en la fecha del censo no la ejercían por un período no mayor de 12 semanas. Como consecuencia, toda persona que declaró tener un oficio, profesión o actividad, pero no trabajaba en ella con remuneración durante 13 semanas o más, se excluyó de la fuerza de trabajo.

También se incluyó en la fuerza de trabajo los varones de 12 años o más, así como las mujeres, a partir de esa edad, que declararon tener como ocupación principal ayudar a la familia sin retribución.

g) Los datos que vienen en esta columna no son comparables con los correspondientes del Censo de 1940, en virtud de que en éste se consideraron dentro de la actividad "comercio", entre otros, los hoteles, restaurantes, agencias aduanales, agencias comerciales, lavanderías, fotografías, tintorerías y algunos otros establecimientos similares, que en el Censo de 1950 se incluyen en la rama de actividad denominada "servicios" (columna i).

h) Los datos de esta columna tampoco son comparables con los del Censo de 1940, porque en éste parte del personal de la Secretaría de Comunicaciones (carteros, telegrafistas, etc.), se incluyó en la rama de "transportes", y en el Censo de 1950 dicho personal se clasificó en la rama de "servicios"

i) Las cifras que aparecen en esta columna no podrán ser comparables con los datos del censo de 1940, en vista de las razones que ya se dieron en relación con las columnas g) y h). A continuación se da una relación de los renglones que quedaron comprendidos dentro de la rama de actividad "servicios":

Personal ejecutivo y administrativo federal.—Personal ejecutivo y administrativo de las entidades.—Personal ejecutivo, administrativo y judicial de los municipios.—Policía federal.—Policía de las entidades y municipios.—Fuerzas armadas.—Miembros del poder legislativo federal y sus empleados.—Miembros del poder legislativo de las entidades y sus empleados.—Miembros del poder judicial de la federación y de las entidades y sus empleados.—Instrucción pública.—Servicios médicos y sanitarios.—Organizaciones religiosas.—Instituciones de asistencia social.—Servicios jurídicos.—Servicios comerciales.—Asociaciones comerciales y organizaciones obreras.—Seguro social (personal administrativo).—Servicios prestados al público, no clasificados en otros subgrupos.—Producción, distribución y exhibición de películas cinematográficas. Teatros y servicios conexos.—Servicios de esparcimiento, exceptuando teatros y cinematógrafos.—Servicios domésticos.—Restaurantes, cafés, cantinas y otros establecimientos.

tos que venden bebidas y alimentos.—Hoteles, casas de huéspedes, pensiones, campamentos y otros lugares de alojamiento.—Lavanderías, tintorerías y planchadurías.—Peluquerías y salones de belleza.—Estudios fotográficos.—Servicios personales no clasificados en otros subgrupos.

#### CUADRO Nº 11.

#### FUERZA DE TRABAJO POR GRUPOS MAYORES DE OCUPACION PRINCIPAL

En virtud de la importancia que reviste este cuadro a continuación se da un resumen de lo que ampara cada rubro de columna.

##### a) PROFESIONISTAS Y TECNICOS EN TODAS LAS RAMAS DE ACTIVIDAD

###### INCLUYE:

1º A todas las personas con instrucción técnica en campos especializados y que poseen un título o diploma equivalente.

2º Que ejercen una actividad profesional relacionada con expresiones de orden literario o artístico, de orientación religiosa o espiritual o bien de diversión.

3º Personas dedicadas a ocupaciones auxiliares o afines a una profesión técnica que exige conocimientos o preparación especializada, pero no un diploma o licencia para la aplicación práctica de sus conocimientos. Ejemplo: bibliotecarios, fotógrafos, intérpretes, traductores, radiotécnicos, etc.

**EXCLUYE:** a los capitanes y oficiales de navegación, además a las personas que poseen preparación profesional, pero que en realidad están dedicadas a ocupaciones clasificadas en otras categorías, como por ejemplo: las personas que tienen un título pero que están empleadas como funcionarios de categoría directiva en el gobierno o en empresas industriales, comerciales, de transportes, etc.

##### b) PERSONAL DIRECTIVO EXCEPTO EN AGRICULTURA, GANADERIA, FORESTERIA Y PESCA.

###### INCLUYE:

1º A personas ocupadas en la gerencia o dirección de un negocio, agencia o unidad administrativa que puede ser de índole gubernamental o privada o de organizaciones o instituciones que no tengan fines de lucro.

2º A personas que ejercen funciones auxiliares de las anteriores como funcionarios de elección popular, miembros de cuerpos legislativos, inspectores con autoridad para hacer cumplir la ley, etc.

3º A las personas que tienen el carácter de jefes y oficiales de las fuerzas armadas.

**EXCLUYE:** a los propietarios, gerentes y administradores en la agricultura, pesca y caza. Así también a los capataces y subordinados con funciones similares en todas las ramas de actividad económica y a los propietarios o trabajadores independientes dedicados, principalmente, a las mismas labores ejecutadas por empleados de su propia empresa.

##### c) OFICINISTAS EN TODAS LAS RAMAS DE ACTIVIDAD

###### INCLUYE:

1º A personas cuyos trabajos consisten en redactar, escribir, clasificar, archivar y despachar comunicaciones escritas o documentos; así como a las que manejan dinero dentro o fuera de las oficinas.

2º A personas que bajo las órdenes de un superior desempeñan trabajos de oficina similares a los descritos en el punto anterior.

3º A otras personas que se dedican a trabajos más o menos comparables con los ya citados como telefonistas, mensajeros, carteros, taquilleros, tomadores de tiempo, etc.

##### d) VENDEDORES EN TODAS LAS RAMAS DE ACTIVIDAD

###### INCLUYE:

1º A personas que venden artículos y productos de todas clases, bienes raíces, valores o servicios.

2º A trabajadores en ocupaciones afines o auxiliares como agentes viajeros, dependientes de mostrador, agentes de venta, de mostrador, solicitantes de pedidos, agentes de publicidad, vendedores al martillo, etc.

##### e) OCUPADOS EN AGRICULTURA, GANADERIA, FORESTERIA Y PESCA INCLUYENDO PERSONAL DIRECTIVO

###### INCLUYE:

1º A las personas dedicadas, con cualquier categoría, a la agricultura y a la ganadería.

2º A las personas que se dedican a la pesca o a la caza de animales, con fines de lucro.

3º A las personas que se dedican al corte y transporte de trozas de madera y productos brutos de aserradero y actividades afines.

##### f) OBREROS, ARTESANOS Y JORNALEROS EN INDUSTRIAS EXTRACTIVAS

###### INCLUYE:

1º A todas las personas dedicadas a ocupaciones directamente relacionadas con la extracción de todas clases de minerales (metálicos y no metálicos), aceites minerales y otros combustibles; así como al tratamiento primario de minerales.

2º Así también a las personas dedicadas al acarreo y transporte de minerales, extraídos, hacia la superficie.

##### g) y h) OBREROS, ARTESANOS Y JORNALEROS EN PROCESOS DE LA PRODUCCION DE BIENES Y SERVICIOS

El rubro que ampara estas dos columnas comprende a todos los obreros, artesanos y jornaleros que trabajan en procesos de la producción de bienes y servicios. Estos trabajadores se dividen en dos grandes grupos: El primero lo forman quienes directamente intervienen en los procesos de la producción y así también por los que conducen vehículos; el segundo, por los que no intervienen directamente en el proceso de la producción.

Conforme a lo anterior se tiene:

g) Esta columna de acuerdo con la diferenciación hecha, **INCLUYE:**

1º A los artesanos y trabajadores similares especializados, dedicados a ocupaciones que requieren en general para su ejercicio un período relativamente largo de aprendizaje o de entrenamiento y además implica el uso de herramientas manuales o la operación de máquinas de precisión.

2º A operarios en fábricas y a otros trabajadores en el proceso de la producción.

3º A otros trabajadores no especificados y que se dedican al cuidado y manejo de maquinaria o de aparatos mecánicos.

4º A los capataces e inspectores que intervienen en el proceso de la producción en forma directa.

También **INCLUYE**, de acuerdo con el rubro de la columna:

1º A las personas que conducen locomotoras, aeronaves y vehículos de motor o tirados por animales.

2º A las personas que tienen el carácter de oficiales y tripulantes de barcos (excepto los de huques de guerra).

3° A otras personas dedicadas a la conducción de embarcaciones como barqueros, lancheros y trabajadores de esclusas.

#### EXCLUYE:

1° A los trabajadores en explotaciones agrícolas, ganaderas, forestales, pesqueras y similares.

2° A los trabajadores de minas metálicas y no metálicas y, en general, a los trabajadores y jornaleros ocupados en actividades ajenas a los procesos de la producción.

3° También excluye a todas las personas con ocupaciones que propiamente no intervienen en la conducción misma de vehículos como guardafrenos, inspectores, conductores de ferrocarril y de tranvías, cobradores, boleteros, etc.

h) Esta columna conforme al rubro general apuntado para las columnas g) y h).

#### INCLUYE:

1° Jornaleros en industrias fabriles no ocupados directamente en procesos de la producción.

2° A trabajadores no calificados y a otros trabajadores manuales, no especializados, que se dedican a trabajos cuya ejecución exige poca o ninguna experiencia o adiestramiento.

3° A trabajadores con ocupaciones manuales, misceláneas en los ramos siguientes: construcción, empresas de transportes, de servicios diversos, de servicios del gobierno, servicios comerciales y recreativos.

#### EXCLUYE:

1° A los jornaleros y trabajadores manuales dedicados a la agricultura, la pesca y al corte de madera.

2° A los ocupados en minas y canteras.

3° A los ocupados en la conducción de medios de transporte.

4° Las ocupaciones relacionadas con SERVICIOS.

5° A los artesanos y trabajadores que intervienen directamente en procesos de producción.

**i) OCUPADOS, CON REMUNERACION, QUE PRESTAN SERVICIOS PERSONALES EN HOGARES O EN INSTITUCIONES O EMPRESAS DE SERVICIOS PERSONALES, RECREATIVOS O SOCIALES**

#### INCLUYE:

1° A los que ejercen ocupaciones que implican servicios a personas como la preparación de alimentos y servicio de comedor, cuidado de habitaciones o del vestuario personal, relacionadas con la apariencia personal y otros no personales, relativos al "comfort", salud y bienestar de las personas.

2° A personas con ocupaciones no relacionadas con la producción o reparación de bienes y que consisten principalmente en el cuidado o asistencia de instituciones, hoteles y casas de apartamentos.

3° Aquellas con ocupaciones que implican la protección de personas o propiedades, contra incendios, crímenes o accidentes.

4° A personas con ocupaciones relativas a servicios domésticos en residencias particulares, así como también las que realizan servicios similares en oficinas, instituciones, restaurantes y hospederías o en empresas dedicadas principalmente a la prestación de servicios personales, recreativos o sociales.

#### CUADRO N° 12.

#### FUERZA DE TRABAJO POR OCUPACION EFECTIVAMENTE DESEMPEÑADA Y POR POSICION EN LA OCUPACION PRINCIPAL

a) Esta columna comprende a las personas que, en la fecha del censo, declararon estar desempeñando su actividad principal, entendiéndose por tal:

1° Aquella que subjetivamente estime cada persona que constituya su ocupación principal.

2° Aquella de la que obtenía la mayor parte de sus ingresos.

3° Aquella a la que dedicaba la mayor parte de su tiempo; en muchos casos la ocupación principal es en realidad la ocupación única de una persona.

Quedaron también comprendidas en esta columna aquellas personas que, habiendo declarado una ocupación con el carácter de principal, no la desempeñaban efectivamente en la fecha del censo, por alguna de las siguientes causas: vacaciones, licencia, enfermedad, accidente o por falta de trabajo. No se tomaron en consideración, en esta columna, a los empadronados incapacitados total y permanentemente para ejecutar el oficio, ocupación o profesión que tuvieron o ejercieron antes de la incapacidad total.

b) Esta columna comprende a los empadronados que declararon no haber ejercido su actividad principal durante la semana anterior al censo pero sí haber desempeñado otra actividad distinta de la principal, a la que genéricamente se denomina "secundaria", aun cuando en muchos casos no sea efectivamente secundaria, sino que en realidad sea complementaria, inesperada, accidental, eventual, pasajera u ocasional.

c) Esta columna comprende a las personas que manifestaron tener una ocupación, oficio o profesión pero, en la fecha del censo, indicaron no estarla ejerciendo por carencia de empleo y tener un período no mayor de 12 semanas de desocupación. Las personas que integran esta columna, según la definición que se ha dado del concepto "Fuerza de Trabajo" quedan incluidas dentro del total de fuerza de trabajo del país. Conforme a lo anterior la fuerza de trabajo está dada por la suma de las columnas a), b) y c).

f) Se consideraron como patrones, empresarios, dueños de trabajo o empleadores a las personas que tenían, en la fecha del censo, a sus órdenes obreros o empleados a los que pagaban un salario o un sueldo.

g) Se consideraron como personas que "trabajan por su cuenta" las dedicadas, en negocios o establecimientos de tipo individual o familiar, o de tipo callejero; a actividades artesanales, comerciales, de vendedores ambulantes, industriales, de carga y descarga, etc. La característica infalible es que trabajan solos o con sus familiares, que no tienen empleados ni obreros a sus órdenes o que sólo los tienen de manera transitoria, por corto tiempo y en muy pequeño número. Se incluyeron los ejidatarios entre las personas que trabajan por su cuenta, porque se trata de campesinos que tienen el uso y disfrute de tierras inajenables que la nación les cedió para su cultivo; cultivan generalmente las tierras solos ó con sus familiares. No son asalariados puesto que no tienen patrón; no son patrones aun cuando en la realidad haya una corta proporción de ejidos en donde se emplea en proporciones importantes, mano de obra asalariada, esto es, una desviación de la Reforma Agraria que deberá ser extirpada. La palabra ejidatario nace en su acepción actual, con la Ley del 6 de enero de 1915, que inició la Reforma Agraria. La palabra ejidatario con su acepción ocupacional, aparece por primera vez en el censo mexicano de población de 1940. En el Código Agrario, basado en el Artículo 27 de la Constitución Política de la República, la palabra aparece en la plenitud de sus acepciones jurídicas. En el Censo de Población, ejidatario es toda persona que declara serlo, en el doble sentido jurídico y ocupacional. Puede definirse al ejidatario como el campesino que de acuerdo con las leyes agrarias tiene derecho a que se le dote de tierra, conforme a los siguientes preceptos legales.

"Artículo 44. Tienen derecho a recibir parcela individual en un ejido, por la vía de dotación y en tal virtud a ser incluido en el censo agrario, quienes reúnan los siguientes requisitos:

a) Ser mexicano, varón mayor de 16 años si es soltero o de cualquier edad siendo casado; o mujer, soltera o viuda, si tiene familia a su cargo.

b) Tener una residencia en el poblado solicitante, de 6 meses anteriores al censo.

c) Tener por ocupación habitual la explotación de la tierra, mediante trabajo personal.

d) No poseer a nombre propio o a título de dominio, terrenos en extensión igual o mayor que la parcela que se asigne.

e) No poseer un capital industrial o comercial mayor de \$ 2 500.00.

h) Esta columna comprende a las personas que trabajan en algún negocio o explotación, propiedad de la familia, sin retribución monetaria. Como por ejemplo: los hijos de 12 años o más que ayuden a su padre en un comercio, taller, explotación agrícola, etc.

#### CUADRO N° 14.

#### CARACTERISTICAS DE ALIMENTACION Y CALZADO

Columnas c) y d). Se considera que una persona come habitualmente pan de trigo cuando este alimento forma parte de la alimentación diaria que toma por costumbre, aun cuando además de comer pan de trigo acostumbra también comer tortillas (pan mexicano de maíz). De manera que en la columna c) se incluye tanto las personas que sólo comen pan de trigo al modo europeo, como aquellas que comen habitualmente pan de trigo y tortilla (pan de maíz). En tanto que en la columna d) están incluidas aquellas personas que de manera habitual comen pan de maíz (tortilla) y en algunas otras regiones del país otras formas de pan muy poco extendidas como la tortilla de plátano, la de yuca, camote, mezquite, garbanza, etc. Este grupo corresponde a la población que en su alimentación presenta una costumbre típicamente mexicana como es la de comer tortilla o pan de maíz de manera habitual, y no tomar pan de trigo. Las cantidades de personas que consumen otra clase de pan distinta de trigo y de maíz, son muy pequeñas.

#### CUADRO N° 15.

#### PARENTESCO, RELACION O VINCULO CON EL JEFE DE LA FAMILIA

Columnas b) y c) Nótese que el número de varones que guardan con los jefes de familia mujeres, la relación de maridos o de hombres unidos con ellas en unión libre, dadas las costumbres mexicanas, deben corresponder en su mayoría a varones que por su edad o por su estado de salud, viven en el hogar bajo la dependencia de la mujer, a la que se reconoce carácter de Jefe de Familia. Para comprender con mayor claridad el significado de los datos, relaciónese con el sexo contrario las cifras de las columnas c) y b).

#### CUADRO N° 16

#### DISTRIBUCION DE LAS FAMILIAS CENSALES (ACEPCION MEXICANA) SEGUN EL NUMERO DE SUS MIEMBROS

Para comprender la acepción mexicana de familia censal, téngase en cuenta la siguiente explicación: la Familia Censal Mexicana es un grupo familiar, en sentido extenso, que convive permanentemente en una unidad de

vivienda y está constituido por personas que reconocen a una de ellas como jefe, y respecto a la cual están unidos por vínculos derivados del parentesco o de la costumbre. Forman la familia censal el jefe, que generalmente es varón, la esposa, mujer o concubina; los hijos e hijas menores; los hijos e hijas mayores que no estén casados; los parientes de cualquier clase que conviven con el jefe de la familia y dependen económicamente de él; los "ahijados" y los "arrimados", así como los criados que trabajan y duermen en la casa del jefe de la familia. Por tanto, no forman parte de la familia censal, en la acepción mexicana, los extraños como son los visitantes, los huéspedes, las personas a las que el jefe de familia les alquile o subarriende alguna parte de la vivienda, ni los hijos o hijas mayores que estén casados, y que tengan una ocupación remunerada, o que dependan económicamente del otro cónyuge. De manera que un hijo mayor de edad del jefe de la familia, que tiene una ocupación remunerada, que tiene su esposa y dos hijos, por ejemplo, forman una familia censal aparte, aun cuando vivan en la misma casa o unidad de vivienda que el padre, que a su vez tiene el carácter del jefe de familia respecto a todas las demás personas. Cada familia censal tiene necesariamente un jefe, y las relaciones de parentesco u otros vínculos siempre se consideran en relación con el jefe de la familia.

#### CUADRO N° 17.

#### TENENCIA DE LA VIVIENDA Y SERVICIO DE AGUA

a) y b) Para conocer la distribución de las familias en las viviendas ocupadas, debe observarse que el número de viviendas correspondiente a la suma de las columnas a) y b), no debe coincidir necesariamente con el total de jefes de familia, del cuadro número 15, pues a esta cifra debe agregarse el número de "personas solas", que aparece en el mismo cuadro.

#### NOTA GENERAL

El Plan de Publicaciones del Censo General de Población de 1950 comprende tres partes:

1. Un volumen, como el presente, para todas y cada una de las entidades de la República (26 cuadros);

2. Un análisis (cuadros del 27 al 34) de algunos conceptos importantes incluidos en el presente volumen, como el lugar de nacimiento, nacionalidad, fuerza de trabajo, ingresos de trabajo, gastos de alimentación y renta de casa o vivienda. Se agruparán los cuadros de varias entidades para formar un volumen, en esta segunda parte del plan de publicaciones;

3. El volumen correspondiente al Resumen General del Censo de Población de 1950 que comprenderá, sólo por entidades federativas, la serie de 34 cuadros (26 cuadros como los que se publican en este volumen, más ocho de los que se mencionan en el punto anterior). Este volumen de Resumen General no contendrá al final la integración territorial de toda la República, porque ésta se ha publicado ya en un volumen separado que apareció en el mes de agosto de 1952. (Integración Territorial de los Estados Unidos Mexicanos.—Séptimo Censo General de Población.—1950. 734 páginas, 27.5 x 20.9 cms.)

# CUADRO 1

## POBLACION URBANA Y RURAL POBLACION DE LA CABECERA MUNICIPAL Y DEL RESTO DEL MUNICIPIO


ENTIDAD FEDERATIVA, MUNICIPIOS Y SEXO	POBLACION TOTAL	URBANA	RURAL	DE LA CABECERA	DE LAS DEMAS LOCALIDADES
	a	b	c	d	e
<b>SONORA</b>					
HOMBRES	255825	111329	144496	122321	133504
MUJERES	254762	120095	134667	132494	122288
	510607	231424	279163	254815	255792*
<b>MUNICIPIOS</b>					
<b>ACONCHI</b>					
HOMBRES	922		922	553	369
MUJERES	853		853	531	322
	1775		1775	1084	691*
<b>AQUA PRIETA</b>					
HOMBRES	6318	4690	1428	4690	1428
MUJERES	6803	5581	1222	5581	1222
	13121	10471	2650	10471	2650*
<b>ALAMOS</b>					
HOMBRES	11464	1399	10065	1399	10065
MUJERES	10000	1472	8528	1472	8528
	21464	2871	18613	2871	18613*
<b>ALTAR</b>					
HOMBRES	1071		1071	559	512
MUJERES	965		965	557	408
	2036		2036	1116	920*
<b>ARIYECHI</b>					
HOMBRES	1064		1064	508	556
MUJERES	1104		1104	526	578
	2168		2168	1034	1134*
<b>ARIZPE</b>					
HOMBRES	2385		2385	680	1705
MUJERES	2274		2274	730	1544
	4659		4659	1410	3249*
<b>ATIL</b>					
HOMBRES	454		454	346	108
MUJERES	414		414	346	68
	868		868	692	176*
<b>BACADEHUACHI</b>					
HOMBRES	808		808	667	141
MUJERES	851		851	739	112
	1659		1659	1406	253*
<b>BACANORA</b>					
HOMBRES	807		807	371	436
MUJERES	838		838	401	437
	1645		1645	772	873*
<b>BACERAC</b>					
HOMBRES	1308		1308	511	797
MUJERES	1265		1265	505	760
	2573		2573	1016	1557*
<b>BACOACHI</b>					
HOMBRES	1098		1098	393	705
MUJERES	998		998	402	596
	2096		2096	795	1301*
<b>BACUM</b>					
HOMBRES	4406		4406	771	3635
MUJERES	4092		4092	737	3355
	8498		8498	1508	6990*
<b>BANAMICHI</b>					
HOMBRES	828		828	553	273
MUJERES	789		789	526	263
	1617		1617	1081	536*
<b>BATUC</b>					
HOMBRES	640		640	632	8
MUJERES	641		641	635	6
	1281		1281	1267	14*
<b>BAVIACORA</b>					
HOMBRES	1562		1562	669	893
MUJERES	1560		1560	648	912
	3122		3122	1317	1805*
<b>BAVISPE</b>					
HOMBRES	1177		1177	472	705
MUJERES	1122		1122	453	669
	2299		2299	925	1374*
<b>CABORCA</b>					
HOMBRES	4768	3350	1418	1975	2793
MUJERES	4424	3167	1237	2022	2402
	9192	6537	2655	3997	5195*
<b>CAJEME</b>					
HOMBRES	31678	21365	10293	15123	16555
MUJERES	31347	21810	9537	15868	15479
	63025	43195	19830	30991	32034*
<b>CANANEA</b>					
HOMBRES	9073	8553	520	8553	520
MUJERES	9796	9339	457	9339	457
	18869	17892	977	17892	977*
<b>COLORADA LA</b>					
HOMBRES	1839		1839	270	1569
MUJERES	1707		1707	291	1416
	3546		3546	561	2985*
<b>CUCURPE</b>					
HOMBRES	951		951	145	806
MUJERES	951		951	201	750
	1902		1902	346	1556*



# CUADRO 1

## POBLACION URBANA Y RURAL POBLACION DE LA CABECERA MUNICIPAL Y DEL RESTO DEL MUNICIPIO

ENTIDAD FEDERATIVA, MUNICIPIOS Y SEXO	POBLACION TOTAL	URBANA	RURAL	DE LA CABECERA	DE LAS DEMAS LOCALIDADES
	a	b	c	d	e
CUMPAS					
HOMBRES	3142		3142	1089	2053
MUJERES	3142			1225	1917
DIVISADEROS	6284		6284	2314	3970*
HOMBRES	540		540	432	108
MUJERES	558			450	108
ETCHO JOA	1098		1098	882	216*
HOMBRES	12255	1547	10708	1016	11239
MUJERES	11429	1567	9862	1081	10348
FRONTERAS	23684	3114	20570	2097	21587*
HOMBRES	2173		2173	265	1908
MUJERES	2010		2010	283	1727
GRANADOS	4183		4183	548	3635*
HOMBRES	620		620	546	74
MUJERES	651		651	578	73
GUAYMAS	1271		1271	1124	147*
HOMBRES	21165	14378	6787	9256	11209
MUJERES	20630	14898	5732	9634	10996
HERMOSILLO	41795	29276	12519	18890	22905*
HOMBRES	26370	20560	5810	20560	5810
MUJERES	26133	20560	5174	20560	5174
HUASABAS	54503	43519	10984	43519	10984*
HOMBRES	823		823	660	163
MUJERES	798		798	634	164
HUATABAMPO	1621		1621	1314	307*
HOMBRES	11415	3697	7718	3697	7718
MUJERES	11286	4004	7282	4004	7282
HUEPAC	22701	7701	15000	7701	15000*
HOMBRES	625		625	414	211
MUJERES	611		611	402	209
IMURIS	1236		1236	816	420*
HOMBRES	2593		2593	484	2109
MUJERES	2406		2406	519	1887
MAGDALENA	4999		4999	1003	3996*
HOMBRES	4363	2859	1504	2859	1504
MUJERES	4671	3255	1416	3255	1416
MAZATAN	9034	6114	2920	6114	2920*
HOMBRES	606		606	311	295
MUJERES	594		594	333	261
MOCTEZUMA	1200		1200	644	556*
HOMBRES	1537		1537	1043	494
MUJERES	1595		1595	1105	490
NACO	3132		3132	2148	984*
HOMBRES	1184		1184	1003	181
MUJERES	1311		1311	1156	155
NACORI CHICO	2495		2495	2159	336*
HOMBRES	1324		1324	500	824
MUJERES	1270		1270	362	708
NACUZARI DE GARCIA	2594		2594	1062	1532*
HOMBRES	2641	1662	979	1662	979
MUJERES	2859	1899	960	1899	960
NAVOJOA	5500	3561	1939	3561	1939*
HOMBRES	19126	8345	10781	8345	10781
MUJERES	19407	9000	10407	9000	10407
NOGALES	38533	17345	21188	17345	21188*
HOMBRES	12172	11395	777	11395	777
MUJERES	13844	13083	761	13083	761
ONAVAS	28016	24478	1538	24478	1538*
HOMBRES	297		297	139	158
MUJERES	304		304	151	153
OPODEPE	601		601	290	311*
HOMBRES	2016		2016	528	1488
MUJERES	1883		1883	522	1361
OPUTO	3899		3899	1050	2849*
HOMBRES	1578		1578	935	643
MUJERES	1684		1684	1027	657
OQUITOA	3262		3262	1962	1300*
HOMBRES	330		330	228	102
MUJERES	331		331	259	72
PITTIQUITO	661		661	487	174*
HOMBRES	1674		1674	699	975
MUJERES	1529		1529	685	844
TOTAL	3203		3203	1384	1819*



# CUADRO 1

## POBLACION URBANA Y RURAL POBLACION DE LA CABECERA MUNICIPAL Y DEL RESTO DEL MUNICIPIO

ENTIDAD FEDERATIVA, MUNICIPIOS Y SEXO	POBLACION TOTAL	URBANA	RURAL	DE LA CABECERA	DE LAS DEMAS LOCALIDADES
	a	b	c	d	e
QUIRIEGO					
HOMBRES	1735		1735	348	1387
MUJERES	1591			362	1209
	3326		3326	730	2596*
RAYON					
HOMBRES	1100		1100	652	448
MUJERES	1150			699	451
	2250		2250	1351	899*
ROSARIO					
HOMBRES	2530		2530	569	1941
MUJERES	2322		2322	563	1759
	4852		4852	1152	3700*
SAHUARIPA					
HOMBRES	4630	1605	2625	1605	2625
MUJERES	4762	2034	2726	2034	2726
	9392	3639	5553	3639	5553*
SAN FELIPE					
HOMBRES	420		420	198	222
MUJERES	410		410	207	203
	830		830	405	425*
SAN JAVIER					
HOMBRES	463		463	160	263
MUJERES	399		399	163	216
	862		862	363	499*
SAN LUIS RIO COLORADO					
HOMBRES	7366	2660	5306	2060	5306
MUJERES	6225	3019	4206	2019	4206
	13593	4079	9514	4079	9514*
SAN MIGUEL DE HORCASIT					
HOMBRES	2352		2352	321	2031
MUJERES	2375		2375	306	2069
	4727		4727	627	4100*
SAN PEDRO DE LA CUEVA					
HOMBRES	838		838	703	135
MUJERES	895		895	774	121
	1733		1733	1477	256*
SANTA ANA					
HOMBRES	4924	1822	3102	1822	3102
MUJERES	5050	2148	2902	2148	2902
	9974	3970	6004	3970	6004*
SANTA CRUZ					
HOMBRES	782		782	419	363
MUJERES	676		676	367	309
	1458		1458	786	672*
SARIC					
HOMBRES	755		755	131	624
MUJERES	724		724	167	557
	1479		1479	298	1181*
SOYOPA					
HOMBRES	740		740	230	510
MUJERES	736		736	242	494
	1476		1476	472	1004*
SUAQUI					
HOMBRES	849		849	706	141
MUJERES	893		893	745	148
	1742		1742	1453	289*
SUAQUI GRANDE					
HOMBRES	476		476	419	59
MUJERES	434		434	379	55
	912		912	798	114*
TEPACHE					
HOMBRES	689		689	514	175
MUJERES	713		713	543	170
	1402		1402	1057	345*
TEPUPA					
HOMBRES	302		302	286	14
MUJERES	311		311	299	12
	613		613	567	26*
TRINCHERAS					
HOMBRES	1799		1799	441	1358
MUJERES	1603		1603	501	1102
	3402		3402	942	2460*
TUBUTAMA					
HOMBRES	1117		1117	153	964
MUJERES	1069		1069	168	901
	2186		2186	321	1865*
URES					
HOMBRES	4286	1622	2664	1622	2664
MUJERES	4317	1840	2477	1840	2477
	8603	3462	5141	3462	5141*
VILLA PESQUEIRA					
HOMBRES	877		877	293	584
MUJERES	880		880	297	583
	1757		1757	590	1167*
YECORA					
HOMBRES	1581		1581	317	1264
MUJERES	1517		1517	295	1222
	3098		3098	612	2486*



# CUADRO 2-A.

## EDAD EN AÑOS CUMPLIDOS POR GRUPOS QUINQUENALES

ENTIDAD FEDERATIVA, MUNICIPIOS Y SEXO	POBLACION TOTAL	MENORES DE 1 AÑO	1 AÑO	2	3	4	CERO A 4 AÑOS	5 A 9
	a	b	c	d	e	f	g	h
<b>SONORA</b>								
HOMBRES	255625	8826	6716	7952	7948	7406	38848	36356
MUJERES	254782	8595	6319	7715	7876	7153	37658	35236
	510607	17421	13035	15667	15824	14559	76506	71592*
<b>MUNICIPIOS</b>								
<b>ACONCHI</b>								
HOMBRES	922	40	18	25	31	25	139	124
MUJERES	853	29	23	28	18	14	110	115
	1775	69	41	51	49	39	249	239*
<b>AGUA PRIETA</b>								
HOMBRES	6318	256	175	198	202	179	1010	953
MUJERES	5803	239	140	204	194	173	958	885
	13121	495	323	402	396	352	1968	1838*
<b>ALAMOS</b>								
HOMBRES	11484	342	246	323	365	307	1563	1665
MUJERES	10000	315	233	299	325	295	1471	1472
	21484	657	479	622	690	602	3034	3137*
<b>ALTAR</b>								
HOMBRES	1071	25	19	35	28	27	134	151
MUJERES	965	29	18	25	30	25	127	118
	2036	54	37	60	58	52	261	269*
<b>ARIVECHI</b>								
HOMBRES	1064	39	26	36	28	22	158	157
MUJERES	1104	34	24	28	26	33	145	146
	2168	73	50	64	54	62	303	303*
<b>ARIZPE</b>								
HOMBRES	2365	75	44	60	78	60	325	354
MUJERES	2274	50	56	78	55	60	329	318
	4639	125	100	138	133	128	664	672*
<b>ATIL</b>								
HOMBRES	454	12	10	11	11	14	67	66
MUJERES	414	18	15	15	9	16	73	63
	868	30	25	26	29	30	140	129*
<b>BACADEHUACHI</b>								
HOMBRES	808	27	14	35	25	33	134	131
MUJERES	851	42	17	25	23	29	136	127
	1659	69	31	60	48	62	270	258*
<b>BACANORA</b>								
HOMBRES	807	28	21	19	22	34	124	123
MUJERES	838	32	24	28	24	15	123	130
	1645	60	45	47	46	49	247	253*
<b>BACERAC</b>								
HOMBRES	1308	43	36	42	50	31	202	190
MUJERES	1265	50	36	47	48	37	218	187
	2573	93	72	89	98	68	420	377*
<b>BACOACHI</b>								
HOMBRES	1098	49	23	36	37	30	175	161
MUJERES	998	32	22	29	34	36	153	165
	2096	81	45	65	71	66	328	326*
<b>BACUM</b>								
HOMBRES	4406	168	121	145	171	130	735	694
MUJERES	4092	169	129	121	163	138	720	604
	8498	337	250	266	334	268	1455	1298*
<b>BANAMICHI</b>								
HOMBRES	828	27	20	19	32	38	136	128
MUJERES	789	26	18	12	20	23	97	124
	1617	53	38	31	52	61	233	252*
<b>BATUC</b>								
HOMBRES	640	12	15	25	15	17	84	80
MUJERES	641	15	12	17	18	19	81	80
	1281	27	27	42	33	36	165	160*
<b>BAVIACORA</b>								
HOMBRES	1562	41	31	40	43	38	193	217
MUJERES	1560	42	27	47	51	37	204	226
	3122	83	58	87	94	75	397	445*
<b>BAVISPE</b>								
HOMBRES	1177	38	29	36	37	36	176	160
MUJERES	1122	30	32	26	32	36	156	157
	2299	68	61	62	69	72	332	337*
<b>CABORCA</b>								
HOMBRES	4768	127	107	133	161	121	649	636
MUJERES	4424	136	101	149	138	124	648	630
	9192	263	208	282	299	245	1297	1266*
<b>CAJEME</b>								
HOMBRES	31678	1267	880	960	1022	909	5038	4410
MUJERES	31347	1148	898	960	1001	910	4937	4263
	63025	2415	1778	1940	2023	1819	9975	8673*
<b>CANANEA</b>								
HOMBRES	9073	357	282	309	345	319	1612	1423
MUJERES	9796	363	282	346	355	307	1653	1433
	18869	720	564	655	700	626	3265	2856*
<b>COLORADA LA</b>								
HOMBRES	1639	74	38	57	62	53	282	261
MUJERES	1707	65	34	46	48	51	244	264
	3546	139	70	103	110	104	526	525*
<b>CUCURPE</b>								
HOMBRES	951	43	17	36	33	29	158	156
MUJERES	951	40	33	38	27	38	176	151
	1902	83	50	74	60	67	334	307*

# CUADRO 2-A.

## EDAD EN AÑOS CUMPLIDOS POR GRUPOS QUINQUENALES

ENTIDAD FEDERATIVA, MUNICIPIOS Y SEXO	POBLACION TOTAL	MENORES DE 1 AÑO	1 AÑO	2	3	4	CERO A 4 AÑOS	5 A 9
	a	b	c	d	e	f	g	h
CUMPAS								
HOMBRES	3142	97	70	88	89	104	448	449
MUJERES	3142	96	64	81	93	72	406	429
	6284	193	134	169	182	176	854	878
DIVISADEROS								
HOMBRES	540	12	9	19	16	15	73	63
MUJERES	558	25	15	19	6	16	61	71
	1098	37	24	38	24	31	134	134
ETCHOJOA								
HOMBRES	12255	416	366	404	379	370	1935	1622
MUJERES	11429	403	300	368	402	337	1810	1698
	23684	819	666	772	781	707	3745	3320
FRONTERAS								
HOMBRES	2173	67	62	68	66	59	322	339
MUJERES	2010	75	58	62	64	59	326	283
	4183	142	118	130	130	118	658	622
GRANADOS								
HOMBRES	620	16	19	15	16	15	83	85
MUJERES	651	17	16	9	18	19	79	86
	1271	33	35	24	36	34	162	171
QUAYMAS								
HOMBRES	21165	721	542	619	596	569	3047	2726
MUJERES	20630	687	457	582	609	559	2894	2571
	41795	1408	999	1201	1205	1128	5941	5297
HERMÓSILLO								
HOMBRES	26370	698	709	861	808	747	4023	3575
MUJERES	28133	931	668	871	851	712	4033	3593
	54503	1629	1377	1732	1659	1459	8056	7168
HUASABAS								
HOMBRES	823	22	20	35	27	30	134	114
MUJERES	798	17	14	21	21	17	90	130
	1621	39	34	56	48	47	224	244
HUATABAMPO								
HOMBRES	11415	418	298	343	332	378	1769	1616
MUJERES	11286	370	219	325	365	313	1592	1658
	22701	788	517	668	697	691	3361	3274
HUEPAC								
HOMBRES	625	17	11	27	13	21	89	77
MUJERES	611	17	9	18	15	23	82	80
	1236	34	20	45	28	44	171	157
IMURIS								
HOMBRES	2593	98	53	79	99	72	401	376
MUJERES	2406	83	60	61	76	65	365	349
	4999	181	113	160	175	137	766	725
MAGDALENA								
HOMBRES	4363	130	100	167	119	116	632	625
MUJERES	4671	123	95	101	110	126	555	609
	9034	253	195	268	229	242	1187	1234
MAZATAN								
HOMBRES	606	18	12	14	16	17	79	103
MUJERES	594	17	14	21	15	14	81	102
	1200	35	26	35	33	31	160	205
MOCTEZUMA								
HOMBRES	1537	49	38	43	35	43	208	221
MUJERES	1595	60	39	49	40	41	229	199
	3132	109	77	92	75	84	437	420
NACO								
HOMBRES	1184	43	39	40	37	30	189	167
MUJERES	1311	55	36	32	49	40	212	159
	2495	98	75	72	86	70	401	326
NACORI CHICO								
HOMBRES	1924	43	35	41	30	46	195	196
MUJERES	1270	39	34	45	41	41	200	187
	2594	82	69	86	71	87	395	383
NACUZARI DE GARCIA								
HOMBRES	2641	102	83	91	94	61	431	366
MUJERES	2859	92	66	100	82	79	419	388
	5500	194	149	191	176	140	850	754
NAVOJOA								
HOMBRES	19126	624	524	586	574	516	2826	2660
MUJERES	19407	581	486	587	566	526	2746	2642
	38533	1205	1010	1173	1140	1042	5572	5302
NOGALES								
HOMBRES	12172	438	346	383	366	370	1903	1648
MUJERES	13844	436	345	381	394	397	1953	1667
	26016	874	691	764	760	767	3856	3315
ONAVAS								
HOMBRES	297	12	71	11	8	10	52	41
MUJERES	304	11	6	6	15	6	44	60
	601	23	17	17	23	16	96	101
OPODEPE								
HOMBRES	2016	70	50	55	48	65	288	295
MUJERES	1883	53	64	54	56	54	281	278
	3899	123	114	109	104	119	569	573
OPUTO								
HOMBRES	1578	50	47	54	64	47	262	269
MUJERES	1684	66	55	55	50	46	274	265
	3262	116	102	109	114	93	536	534
OQUITOA								
HOMBRES	330	6	9	10	6	11	46	39
MUJERES	331	12	4	12	7	7	42	48
	661	20	13	22	15	18	88	87
PITIKUITO								
HOMBRES	1674	41	35	37	46	46	205	217
MUJERES	1529	48	34	39	46	42	209	212
	3203	89	69	76	92	88	414	429

# CUADRO 2-A.

## EDAD EN AÑOS CUMPLIDOS POR GRUPOS QUINQUENALES

ENTIDAD FEDERATIVA, MUNICIPIOS Y SEXO	POBLACION TOTAL	MENORES DE 1 AÑO	1 AÑO	2	3	4	CERO A 4 AÑOS	5 A 9
	a	b	c	d	e	f	g	h
QUIRIEGO								
HOMBRES	1735	60	48	55	43	51	257	264
MUJERES	1591	61	48	48	56	47	260	214
	3326	121	96	103	99	98	517	478*
RAYON								
HOMBRES	1100	40	24	39	38	29	170	163
MUJERES	1150	33	37	48	32	29	179	174
	2250	73	61	87	70	58	349	337*
ROSARIO								
HOMBRES	2530	103	64	66	76	72	381	387
MUJERES	2322	77	43	80	66	57	323	361
	4852	180	107	146	142	129	704	748*
SAHUARIPA								
HOMBRES	4630	130	123	141	132	127	653	767
MUJERES	4762	134	134	104	143	112	627	718
	9392	264	257	245	275	239	1280	1485*
SAN FELIPE								
HOMBRES	420	16	14	12	12	12	66	65
MUJERES	410	11	10	16	7	8	52	67
	830	27	24	28	19	20	118	132*
SAN JAVIER								
HOMBRES	463	13	10	14	8	19	64	69
MUJERES	399	9	16	15	12	13	65	51
	862	22	26	29	20	32	129	120*
SAN LUIS RIO COLORADO								
HOMBRES	7368	241	203	239	240	229	1152	952
MUJERES	6225	272	189	224	215	202	1102	900
	13593	513	392	463	455	431	2254	1852*
SAN MIGUEL DE HORCASIT								
HOMBRES	2352	71	56	73	74	72	346	347
MUJERES	2375	73	59	71	70	67	334	331
	4727	144	109	144	144	139	680	678*
SAN PEDRO DE LA CUEVA								
HOMBRES	830	37	22	22	20	30	131	138
MUJERES	895	21	18	28	28	18	113	123
	1723	58	40	50	48	48	244	261*
SANTA ANA								
HOMBRES	4924	143	106	160	158	139	706	672
MUJERES	5050	167	115	143	157	137	719	676
	9974	310	221	303	315	276	1425	1348*
SANTA CRUZ								
HOMBRES	782	22	29	23	30	19	123	123
MUJERES	676	23	14	22	21	22	102	102
	1458	45	43	45	51	41	225	225*
SARIC								
HOMBRES	755	24	21	26	17	18	106	101
MUJERES	724	26	21	22	24	27	120	108
	1479	50	42	48	41	45	226	209*
SOYOPA								
HOMBRES	740	20	24	23	28	19	114	114
MUJERES	736	25	12	23	18	24	102	106
	1476	45	36	46	46	43	216	220*
SUAQUI								
HOMBRES	849	28	17	22	29	22	118	125
MUJERES	893	38	18	28	29	18	131	130
	1742	66	35	50	58	40	249	255*
SUAQUI GRANDE								
HOMBRES	478	20	11	21	20	9	81	84
MUJERES	434	25	17	15	10	17	84	69
	912	45	28	36	30	26	165	153*
TEPACHE								
HOMBRES	689	20	25	22	28	20	115	106
MUJERES	713	23	18	23	17	21	102	107
	1402	43	43	45	45	41	217	213*
TEPUPA								
HOMBRES	302	10	2	5	5	7	29	37
MUJERES	311	6	3	11	8	9	37	39
	613	16	5	16	13	16	66	76*
TRINCHERAS								
HOMBRES	1799	66	39	61	51	41	258	248
MUJERES	1603	67	32	53	61	55	268	250
	3402	133	71	114	112	96	526	498*
TUBUTAMA								
HOMBRES	1117	33	30	28	34	32	157	152
MUJERES	1069	30	33	41	31	36	171	168
	2186	63	63	69	65	68	328	320*
URES								
HOMBRES	4286	156	134	157	124	137	708	656
MUJERES	4317	137	103	118	137	121	616	706
	8603	293	237	275	261	258	1324	1362*
VILLA PESQUEIRA								
HOMBRES	877	34	24	26	34	27	145	141
MUJERES	880	35	25	29	36	30	157	134
	1757	69	49	55	72	57	302	275*
YECORA								
HOMBRES	1581	39	32	45	48	50	214	276
MUJERES	1517	44	24	48	46	50	212	250
	3098	83	56	93	94	100	426	526*

# CUADRO 2-B.

## EDAD EN AÑOS CUMPLIDOS POR GRUPOS QUINQUENALES

ENTIDAD FEDERATIVA, MUNICIPIOS Y SEXO	10 A 14	15 A 19	20 A 24	25 A 29	30 A 34	35 A 39	40 A 44	45 A 49
	a	b	c	d	e	f	g	h
<b>SONORA</b>								
HOMBRES	31235	24709	22616	21004	15818	15663	12030	10255
MUJERES	30422	27813	24587	20570	15362	15000	11603	9664
	61657	52522	47203	41574	31180	30663	23633	19919
<b>MUNICIPIOS</b>								
<b>ACONCHI</b>								
HOMBRES	126	96	100	60	46	52	31	35
MUJERES	113	85	82	69	51	46	43	36
	239	181	182	129	97	98	74	71
<b>AQUA PRIETA</b>								
HOMBRES	791	632	554	509	380	376	321	232
MUJERES	612	764	733	549	457	391	342	271
	1603	1397	1287	1058	837	767	663	503
<b>ALAMOS</b>								
HOMBRES	1516	1038	1076	949	664	756	494	457
MUJERES	1322	1105	880	803	606	548	426	393
	2838	2144	1956	1752	1270	1306	920	850
<b>ALTAR</b>								
HOMBRES	146	104	96	63	52	72	51	43
MUJERES	131	93	84	61	46	48	64	36
	277	197	182	144	98	121	115	79
<b>ARIVECHI</b>								
HOMBRES	148	102	96	70	52	56	46	48
MUJERES	170	108	92	68	60	72	48	52
	318	210	188	138	112	130	96	100
<b>ARIZPE</b>								
HOMBRES	325	248	211	159	124	149	117	98
MUJERES	284	224	195	146	124	161	104	87
	609	472	406	307	248	310	221	185
<b>ATIL</b>								
HOMBRES	64	42	35	39	30	22	21	15
MUJERES	44	45	41	33	24	17	18	13
	108	87	76	72	54	39	39	28
<b>BACADEHUACHI</b>								
HOMBRES	106	71	56	49	56	39	42	23
MUJERES	119	72	87	63	51	42	39	29
	227	143	143	112	109	81	81	52
<b>BACANORA</b>								
HOMBRES	112	75	70	54	42	49	32	30
MUJERES	114	93	77	50	44	51	42	29
	226	168	147	104	86	100	74	59
<b>BACERAC</b>								
HOMBRES	156	135	122	114	76	68	49	47
MUJERES	126	136	119	116	65	65	50	52
	284	271	241	230	141	133	99	99
<b>BACOACHI</b>								
HOMBRES	142	130	86	80	66	67	41	35
MUJERES	119	97	105	78	49	52	41	40
	261	227	193	158	115	119	82	75
<b>BACUM</b>								
HOMBRES	550	413	356	308	247	256	195	202
MUJERES	565	474	370	276	217	214	164	133
	1115	887	726	584	464	470	359	335
<b>BANAMICHI</b>								
HOMBRES	120	75	62	59	43	40	39	23
MUJERES	86	89	85	48	49	40	50	35
	206	164	147	107	92	80	89	58
<b>BATUC</b>								
HOMBRES	94	72	57	44	33	48	30	21
MUJERES	90	68	52	44	32	43	46	22
	184	140	110	88	65	91	76	43
<b>BAVIACORA</b>								
HOMBRES	246	151	152	123	84	80	70	57
MUJERES	194	184	145	124	84	78	86	52
	440	335	297	247	168	158	156	109
<b>BAVISPE</b>								
HOMBRES	130	126	115	100	59	66	52	38
MUJERES	145	136	118	85	64	50	41	46
	275	262	233	185	123	116	93	84
<b>CABORCA</b>								
HOMBRES	558	410	419	417	265	345	246	223
MUJERES	550	469	367	395	286	378	199	141
	1108	879	806	812	653	623	447	364
<b>CAJEME</b>								
HOMBRES	3640	2960	2840	2811	2151	1949	1537	1339
MUJERES	3595	3465	3200	2578	1922	1968	1384	1111
	7235	6425	6040	5389	4073	3917	2921	2450
<b>CANANEA</b>								
HOMBRES	1164	728	684	766	674	590	436	300
MUJERES	1099	898	940	796	678	545	445	359
	2263	1624	1624	1562	1352	1135	881	659
<b>COLORADA LA</b>								
HOMBRES	236	183	175	159	107	99	93	69
MUJERES	223	183	180	121	80	84	90	63
	459	366	355	280	187	183	183	132
<b>CUCURPE</b>								
HOMBRES	122	80	71	71	57	60	50	35
MUJERES	128	98	76	73	61	52	30	17
	250	178	147	144	118	112	80	52
<b>CUMPAS</b>								
HOMBRES	400	321	302	220	177	170	134	130
MUJERES	428	342	277	222	164	166	148	138
	828	663	579	442	341	336	282	268

# CUADRO 2-B.

## EDAD EN AÑOS CUMPLIDOS POR GRUPOS QUINQUENALES

ENTIDAD FEDERATIVA, MUNICIPIOS Y SEXO	10 A 14	15 A 19	20 A 24	25 A 29	30 A 34	35 A 39	40 A 44	45 A 49
	a	b	c	d	e	f	g	h
DIVISADEROS								
HOMBRES	62	61	51	41	27	31	20	26
MUJERES	74	69	50	46	35	20	19	24
ETCHOJOA	138	130	101	89	62	59	39	52*
HOMBRES	1500	1224	1049	964	649	815	554	450
MUJERES	1525	1300	1084	896	619	722	456	353
FRONTERAS	3025	2524	2133	1860	1266	1537	1010	603*
HOMBRES	312	236	185	150	126	122	97	77
MUJERES	279	207	173	143	117	114	78	75
GRANADOS	891	442	336	293	243	236	175	152*
HOMBRES	91	67	61	41	28	33	30	22
MUJERES	82	66	53	47	38	44	32	22
QUAYMAS	173	152	114	88	66	77	62	44*
HOMBRES	2266	2126	1999	1964	1434	1384	1031	953
MUJERES	2168	2291	2126	1870	1354	1293	1015	847
HERMOSILLO	4454	4417	4125	3634	2788	2677	2046	1500*
HOMBRES	3099	2622	2355	2295	1660	1633	1316	1092
MUJERES	3170	3073	2849	2358	1744	1657	1270	1139
HUASABAS	6269	5695	5204	4653	3404	3290	2586	2231*
HOMBRES	126	73	57	61	42	50	39	36
MUJERES	106	87	68	57	48	38	57	34
HUATABAMPO	234	160	125	118	90	88	96	72*
HOMBRES	1344	1152	1008	954	682	703	505	441
MUJERES	1321	1315	1087	956	667	637	506	388
HUEPAC	2665	2467	2095	1910	1349	1340	1011	820*
HOMBRES	84	56	73	52	38	32	25	16
MUJERES	73	76	50	46	31	27	30	20
IMURIS	157	134	131	98	69	59	55	36*
HOMBRES	302	229	230	207	167	159	105	91
MUJERES	332	242	201	183	127	130	113	93
MAGDALENA	634	471	431	390	294	289	218	184*
HOMBRES	541	406	352	345	265	291	217	162
MUJERES	533	533	465	373	282	276	219	195
MAZATAN	1074	941	817	718	547	567	436	358*
HOMBRES	66	59	47	42	36	30	22	26
MUJERES	75	71	56	35	29	30	31	20
MOCTEZUMA	161	120	103	77	65	60	53	46*
HOMBRES	225	152	116	115	95	77	77	53
MUJERES	204	182	155	108	86	100	74	66
NACO	429	385	273	223	181	177	151	119*
HOMBRES	144	108	113	93	73	49	76	46
MUJERES	155	121	133	104	72	77	64	64
NACORI CHICO	299	229	246	197	145	126	140	112*
HOMBRES	162	132	125	105	77	77	78	44
MUJERES	171	143	104	102	81	66	60	37
NACUZARI DE GARCIA	333	275	229	207	158	143	138	81*
HOMBRES	312	252	240	235	156	153	108	102
MUJERES	311	311	300	223	155	182	142	115
NAVOJOA	624	563	540	458	313	335	250	218*
HOMBRES	2323	1875	1716	1566	1099	1142	850	786
MUJERES	2250	2229	1861	1569	1159	1162	849	736
NOGALES	4573	4104	3599	3135	2256	2304	1699	1522*
HOMBRES	1401	1186	996	1015	845	704	546	507
MUJERES	1453	1462	1340	1211	905	856	695	652
ONAVAS	2654	2648	2336	2226	1750	1560	1241	1159*
HOMBRES	30	24	31	15	23	17	15	13
MUJERES	37	21	23	31	11	16	6	14
OPODEPE	67	45	54	46	34	33	21	27*
HOMBRES	271	210	176	164	115	109	86	74
MUJERES	226	206	182	143	90	92	92	62
OPUTO	497	416	358	327	205	201	178	136*
HOMBRES	178	155	146	119	81	85	74	69
MUJERES	218	192	164	126	97	79	80	52
OQUITOA	396	347	310	247	178	164	154	121*
HOMBRES	50	24	26	23	22	22	15	5
MUJERES	33	33	35	27	9	23	15	16
PITIQUITO	83	57	61	50	31	45	30	21*
HOMBRES	191	150	186	162	105	107	74	73
MUJERES	213	176	135	103	91	89	77	53
QUIRIEGO	404	326	301	265	196	196	151	126*
HOMBRES	202	186	162	116	94	100	76	64
MUJERES	206	181	146	116	94	84	72	47
	408	367	308	232	186	184	148	111*

# CUADRO 2-B.

## EDAD EN AÑOS CUMPLIDOS POR GRUPOS QUINQUENALES

ENTIDAD FEDERATIVA, MUNICIPIOS Y SEXO	10 A 14	15 A 19	20 A 24	25 A 29	30 A 34	35 A 39	40 A 44	45 A 49
	a	b	c	d	e	f	g	h
RAYON								
HOMBRES	134	105	111	92	65	66	36	40
MUJERES	131	137	127	89	66	54	47	33
ROSARIO	265	242	238	161	131	120	63	73*
HOMBRES	343	238	229	169	146	124	118	96
MUJERES	261	252	229	177	122	121	110	69
SAHUARIPA	624	491	458	366	268	245	228	187*
HOMBRES	633	453	426	315	242	262	211	199
MUJERES	637	529	418	363	263	254	220	200
SAN FELIPE	1270	962	844	678	505	516	431	399*
HOMBRES	61	41	27	22	25	23	22	27
MUJERES	65	43	25	34	20	21	26	14
SAN JAVIER	126	64	52	56	45	44	48	41*
HOMBRES	53	36	40	40	32	44	14	14
MUJERES	52	45	34	36	25	23	13	14
SAN LUIS RIO COLORADO	105	61	74	76	57	67	27	28*
HOMBRES	762	690	682	664	545	460	374	334
MUJERES	741	696	609	521	404	370	254	224
SAN MIGUEL DE MORCASIT	1503	1386	1291	1165	949	830	626	558*
HOMBRES	321	221	191	162	149	133	114	105
MUJERES	306	229	237	162	136	157	108	87
SAN PEDRO DE LA CUEVA	627	450	428	324	285	290	222	192*
HOMBRES	107	78	74	54	42	61	33	29
MUJERES	110	88	75	63	52	50	50	40
SANTA ANA	217	166	149	117	94	111	63	69*
HOMBRES	674	491	454	370	272	342	239	171
MUJERES	659	548	454	407	301	323	236	196
SANTA CRUZ	1333	1039	906	777	573	665	477	369*
HOMBRES	89	66	64	55	34	51	40	36
MUJERES	97	49	61	42	50	38	36	14
SARIC	166	115	125	97	84	89	78	50*
HOMBRES	100	83	63	62	34	40	42	26
MUJERES	64	61	56	52	41	39	24	34
SOYOPA	184	164	119	114	75	79	66	62*
HOMBRES	107	60	57	54	40	41	29	26
MUJERES	95	64	60	56	36	41	32	30
SUAQUI	202	124	117	110	76	62	61	56*
HOMBRES	115	84	86	61	41	53	37	29
MUJERES	108	60	62	51	51	45	44	40
SUAQUI GRANDE	223	164	169	123	92	96	81	69*
HOMBRES	66	45	29	33	24	21	27	16
MUJERES	55	40	33	27	23	16	20	17
TEPACHE	123	65	62	60	47	39	47	35*
HOMBRES	69	63	56	56	42	40	37	19
MUJERES	89	78	74	60	47	30	41	21
TEPUPA	176	141	132	116	89	70	78	40*
HOMBRES	44	34	37	22	18	18	10	17
MUJERES	34	31	25	24	28	18	13	16
TRINCHERAS	76	65	62	46	46	36	23	35*
HOMBRES	223	177	147	139	111	127	103	75
MUJERES	207	151	142	116	105	94	75	50
TUBUTAMA	430	326	269	255	216	221	178	125*
HOMBRES	159	100	75	67	56	70	56	46
MUJERES	140	100	99	88	61	59	39	34
URES	299	200	174	175	119	129	95	62*
HOMBRES	595	436	336	295	216	227	204	130
MUJERES	536	462	361	337	228	236	176	154
VILLA PESQUEIRA	1131	698	697	632	444	463	380	264*
HOMBRES	120	85	69	49	51	51	46	32
MUJERES	108	78	79	59	50	52	36	24
YECORA	228	163	148	106	101	103	82	56*
HOMBRES	219	160	156	95	101	90	71	44
MUJERES	213	175	114	98	94	102	47	50
	432	335	270	153	195	192	118	94*

# CUADRO 2-C.

## EDAD EN AÑOS CUMPLIDOS POR GRUPOS QUINQUENALES

ENTIDAD FEDERATIVA, MUNICIPIOS Y SEXO	50 A 54	55 A 59	60 A 64	65 A 69	70 A 74	75 A 79	80 A 84	85 Y MAS	NO INDICADA
	a	b	c	d	e	f	g	h	i
<b>SONORA</b>									
HOMBRES	8478	5268	5115	3613	2350	1212	790	582	463
MUJERES	8173	4922	5094	2829	2430	1274	940	788	417
	16651	10190	10209	5842	4780	2486	1730	1270	880*
<b>MUNICIPIOS</b>									
<b>ACONCHI</b>									
HOMBRES	32	25	20	12	13	3	4		2
MUJERES	31	19	21	10	11	5	2	1	3
	63	44	41	22	24	8	6	1	5*
<b>AGUA PRIETA</b>									
HOMBRES	194	103	109	59	45	27	8	9	5
MUJERES	206	136	113	63	56	27	17	13	10
	400	239	222	122	101	54	25	22	15*
<b>ALAMOS</b>									
HOMBRES	335	241	257	131	121	72	60	37	30
MUJERES	273	143	181	102	109	60	41	37	27
	608	384	438	233	230	132	101	74	57*
<b>ALTAR</b>									
HOMBRES	56	33	21	16	18	7	2	3	
MUJERES	29	28	24	12	26	9	2	6	1
	85	61	45	28	44	16	4	9	1*
<b>ARIVECHI</b>									
HOMBRES	38	15	27	15	13	8	8	2	1
MUJERES	35	22	39	16	17	10	3		1
	73	37	66	31	30	18	11	2	2*
<b>ARIZPE</b>									
HOMBRES	77	50	48	35	27	18	12	7	1
MUJERES	89	49	55	31	32	14	8	9	3
	166	99	103	66	59	32	20	16	4*
<b>ATIL</b>									
HOMBRES	14	13	10	5	5	4	2		
MUJERES	16	7	8	2	6	1	1	2	1
	30	20	18	7	11	4	3	2	1*
<b>BACADEHUACHI</b>									
HOMBRES	30	19	19	9	13	6	3	1	1
MUJERES	22	21	17	11	6	6	1	1	1
	52	40	32	20	19	12	4	2	2*
<b>BACANORA</b>									
HOMBRES	21	14	18	13	9	6	4	1	10
MUJERES	23	16	21	6	10	1	4	1	4
	44	30	39	19	19	7	8	1	14*
<b>BACERAC</b>									
HOMBRES	45	34	33	12	11	7	3	4	
MUJERES	47	28	22	20	6	4	4	4	
	92	60	55	32	17	11	3	8	*
<b>BACOACHI</b>									
HOMBRES	36	28	23	8	13	4	1	2	
MUJERES	29	24	22	6	9	3	3	3	
	65	50	45	14	22	7	4	5	*
<b>BACUM</b>									
HOMBRES	154	97	67	47	37	11	18	13	6
MUJERES	129	86	78	25	24	16	11	14	2
	283	183	145	72	61	27	29	27	8*
<b>BANAMICHI</b>									
HOMBRES	30	28	21	7	8	6	3		2
MUJERES	19	15	19	10	8	4	4		7
	49	41	40	17	16	10	7		9*
<b>BATUC</b>									
HOMBRES	21	14	15	8	13	4	2		
MUJERES	25	15	16	8	9	6	2	1	
	46	29	31	16	22	10	4	1	*
<b>BAVIACORA</b>									
HOMBRES	44	37	34	21	20	7	12	1	13
MUJERES	49	23	34	19	23	10	7	5	11
	93	60	68	40	43	17	19	6	24*
<b>BAVISPE</b>									
HOMBRES	44	29	22	14	14	3	4	3	2
MUJERES	43	21	23	15	9	5	4	3	1
	87	50	45	29	23	8	8	6	3*
<b>CABORCA</b>									
HOMBRES	163	94	89	40	53	25	15	5	14
MUJERES	138	72	70	39	46	17	15	13	9
	301	166	159	79	99	42	30	18	23*
<b>CAJEME</b>									
HOMBRES	1064	578	550	342	209	96	68	76	22
MUJERES	986	529	531	283	233	135	98	93	34
	2050	1105	1081	627	442	231	166	169	56*
<b>CANANEA</b>									
HOMBRES	222	141	139	96	48	20	17	13	
MUJERES	284	184	177	109	79	56	33	24	
	506	325	316	205	127	76	50	37	6*
<b>COLORADA LA</b>									
HOMBRES	44	31	35	17	24	17	2	1	4
MUJERES	44	27	33	20	18	8	16	4	5
	88	58	68	37	42	25	18	5	9*
<b>CUCURPE</b>									
HOMBRES	26	16	16	11	10	6	1	4	1
MUJERES	26	18	13	10	10	3	7	2	
	52	34	29	21	20	9	8	6	1*

# CUADRO 2-C.

## EDAD EN AÑOS CUMPLIDOS POR GRUPOS QUINQUENALES

ENTIDAD FEDERATIVA, MUNICIPIOS Y SEXO	50 A 54	55 A 59	60 A 64	65 A 69	70 A 74	75 A 79	80 A 84	85 Y MAS	NO INDICADA
	a	b	c	d	e	f	g	h	i
CUMFAS									
HOMBRES	125	66	84	33	34	21			
MUJERES	118	61	80	47	32	17		11	7
DIVISADEROS	243	129	164	60	65	30	26	6	9
HOMBRES	18	10	12	7	11	2	26	17	16*
MUJERES	14	9	11	11	6	1	4	1	4
ETCHOJOA	32	19	23	18	7	3	2	4	1
HOMBRES	383	226	256	176	118	52	46	33	51
MUJERES	284	172	193	76	85	39	51	26	34
FRONTERAS	671	398	449	202	203	91	99	59	89*
HOMBRES	71	44	47	31	14	11	3	4	2
MUJERES	65	31	45	15	16	4	3	4	2
GRANADOS	136	75	92	46	30	15	6	8	4*
HOMBRES	29	10	13	14	7	5	1	1	
MUJERES	23	19	14	12	7	3	3		
QUAYMAS	52	29	27	26	14	8	4	1	
HOMBRES	726	439	426	265	149	80	56	46	
MUJERES	721	388	383	238	190	104	76	65	30
HERMOSILLO	1447	827	809	503	355	184	134	111	36
HOMBRES	865	526	524	318	215	118	81	44	66*
MUJERES	971	607	613	376	279	160	121	105	9
HUASABAS	1836	1133	1137	694	494	278	202	149	15
HOMBRES	35	14	15	5	4	7	6	1	24*
MUJERES	25	15	19	6	14	3	4	1	
HUATABAMPO	60	29	34	11	16	10	6	2	
HOMBRES	340	243	245	129	127	71	41	34	
MUJERES	340	200	235	123	127	71	41	34	11
HUEPAC	660	443	480	252	231	50	47	38	22
HOMBRES	24	13	14	12	6	4	4	72	33*
MUJERES	26	20	21	9	6	3	4	4	
IMURIS	50	33	35	21	12	7	4	3	
HOMBRES	103	61	74	38	21	18	5	7	
MUJERES	60	60	48	35	17	13	6	3	3
MAGDALENA	163	121	122	73	38	31	13	7	3
HOMBRES	157	88	91	72	61	31	13	10	6*
MUJERES	169	127	121	62	43	36	24	6	7
MAZATAN	346	213	212	134	104	67	37	20	9
HOMBRES	22	17	5	14	10	3	4	26	16*
MUJERES	15	12	10	7	7	3	1	1	
MOCTEZUMA	37	29	15	24	17	12	5	1	
HOMBRES	60	42	28	18	27	12	4	4	
MUJERES	57	36	39	18	20	11	5	2	3
NACO	117	78	67	33	47	23	9	6	4
HOMBRES	44	34	26	7	8	4	5	1	7*
MUJERES	48	34	28	15	8	5	5	6	
NACORI CHICO	92	68	54	22	16	9	5	7	1
HOMBRES	42	33	23	12	9	7	4	2	1*
MUJERES	32	30	27	11	11	4	3	1	
NACUZARI DE GARCIA	74	63	50	23	20	11	7	3	
HOMBRES	97	48	53	32	18	6	11	3	1*
MUJERES	105	51	61	28	21	15	7	3	10
NAVOJOA	202	99	114	60	39	31	18	14	10
HOMBRES	604	401	415	226	235	116	96	77	20*
MUJERES	620	384	441	211	224	88	98	59	111
NOGALES	1224	755	856	437	459	204	194	176	49
HOMBRES	507	314	349	138	78	54	28	33	160*
MUJERES	537	340	267	190	129	82	41	42	20
ONAVAS	1044	654	516	328	207	136	69	75	22
HOMBRES	13	6	3	6	2	2	3	1	42*
MUJERES	11	9	5	8	6	2	2	1	
OPODEPE	24	15	8	14	6	2	5	1	
HOMBRES	52	45	43	31	19	10	4	1	
MUJERES	63	46	55	30	20	6	7	2	3
OPUTO	115	91	98	61	39	16	11	3	5*
HOMBRES	50	29	28	13	12	6	4	2	6
MUJERES	45	20	32	10	16	10	4	2	
OQUITOJA	95	49	58	23	28	16	4	2	
HOMBRES	20	11	12	6	7	2	4	3	1*
MUJERES	12	7	11	8	4	2	2	3	
PITIKUITO	32	18	23	14	11	4	2	3	
HOMBRES	72	39	41	24	28	6	9	4	1*
MUJERES	41	36	34	23	16	9	5	5	1
	113	75	75	47	44	15	14	6	2

# CUADRO 2-C.

## EDAD EN AÑOS CUMPLIDOS POR GRUPOS QUINQUENALES

ENTIDAD FEDERATIVA, MUNICIPIOS Y SEXO	50 A 54	55 A 59	60 A 64	65 A 69	70 A 74	75 A 79	80 A 84	85 Y MAS	NO INDICADA
	a	b	c	d	e	f	g	h	i
QUIRIEGO									
HOMBRES	66	31	37	26	20	13	6	10	5
MUJERES	42	33	30	16	20	12	4	11	3
	108	64	67	42	40	25	10	21	88
RAYON									
HOMBRES	36	31	24	8	5	7	4		3
MUJERES	34	18	24	13	12	4	4	1	3
	70	49	48	21	17	11	8	1	68
ROSARIO									
HOMBRES	79	40	50	33	43	12	9	6	3
MUJERES	68	51	51	29	34	7	9	6	1
	147	91	101	62	77	19	18	14	48
SAHUARIPA									
HOMBRES	135	96	93	49	48	22	12	9	5
MUJERES	162	107	97	58	54	25	14	10	6
	297	203	190	107	102	47	26	19	118
SAN FELIPE									
HOMBRES	11	7	8	9	4	1			1
MUJERES	14	6	5	3	5	4	3	2	1
	25	13	13	12	9	5	3	2	28
SAN JAVIER									
HOMBRES	15	15	11	6	5	2		2	1
MUJERES	11	8	10	3	6		3		
	26	23	21	9	11	2	3	2	18
SAN LUIS RIO COLORADO									
HOMBRES	279	176	123	69	51	25	11	11	8
MUJERES	150	90	65	41	19	13	8	7	9
	429	266	188	110	70	38	19	18	178
SAN MIGUEL DE MORCASIT									
HOMBRES	65	60	48	37	26	14	7	5	1
MUJERES	94	41	54	34	27	18	13	6	1
	159	101	102	71	53	32	20	11	28
SAN PEDRO DE LA CUEVA									
HOMBRES	31	13	15	10	13	3	3	3	
MUJERES	30	19	34	12	15	13	3	2	3
	61	32	49	22	28	16	6	5	38
SANTA ANA									
HOMBRES	151	110	119	63	45	15	13	6	11
MUJERES	151	113	100	56	50	29	12	9	7
	302	223	219	119	95	44	25	15	188
SANTA CRUZ									
HOMBRES	26	21	14	15	10	13			
MUJERES	20	16	18	11	8	3	2	4	1
	46	37	32	26	18	16	2	4	18
SARIC									
HOMBRES	21	24	12	15	7	5	3	5	4
MUJERES	25	15	14	8	9	4	4	4	2
	46	39	26	23	16	9	7	9	68
SOYOPA									
HOMBRES	26	15	25	13	12	1	2	2	
MUJERES	39	28	25	9	5	2	2	2	
	67	43	50	22	17	3	4	4	
SUAQUI									
HOMBRES	24	24	10	18	17	4	2	1	
MUJERES	29	20	26	13	16	9	6	6	1
	53	44	36	31	33	13	8	7	
SUAQUI GRANDE									
HOMBRES	18	7	12	5	3	1		2	
MUJERES	6	12	13	7	6	1	1	1	
	24	19	25	12	9	2	1	3	18
TEPACHE									
HOMBRES	22	5	8	10	15	1	1	1	
MUJERES	14	9	18	10	7	2	3	1	1
	36	14	26	20	22	3	4	2	18
TEPUPA									
HOMBRES	11	4	7	3	3	2	3		2
MUJERES	10	10	7	6	3	3	3		
	21	14	14	9	6	5	6		28
TRINCHERAS									
HOMBRES	66	31	30	25	11	15	4	4	5
MUJERES	38	34	24	16	11	13	1	6	2
	104	65	54	41	22	28	5	10	78
TUBUTAMA									
HOMBRES	50	23	31	20	10	12	3	3	3
MUJERES	33	20	20	16	13	1	2	2	3
	83	43	51	36	23	13	5	5	68
URES									
HOMBRES	121	98	101	56	45	23	14	11	12
MUJERES	142	93	90	54	54	24	20	15	13
	263	191	191	112	99	47	34	26	258
VILLA PESQUEIRA									
HOMBRES	24	15	14	11	11	8	3	2	
MUJERES	28	20	26	10	9	5	2	3	
	52	35	40	21	20	13	5	5	
YECORA									
HOMBRES	48	29	29	21	6	8	8	6	
MUJERES	44	24	33	13	17	9	7	6	6
	92	53	62	34	23	17	15	6	158

# CUADRO 3-A.

## EDAD DESPLEGADA EN AÑOS CUMPLIDOS

ENTIDAD FEDERATIVA, MUNICIPIOS Y SEXO	CERO A	5	6	7	8	9	10	11	12	13	14	15
	4 AÑOS											
	a	b	c	d	e	f	g	h	i	j	k	l
<b>SONORA</b>												
HOMBRES	38648	7952	7542	7514	7162	6186	7167	5425	7026	5927	5770	5061
MUJERES	37658	7719	7221	7382	6878	6037	7101	5351	6443	5601	5726	5550
<b>MUNICIPIOS</b>												
<b>ACONCHI</b>												
HOMBRES	139	24	25	27	21	27	30	23	34	19	22	22
MUJERES	110	22	23	26	22	22	25	14	32	20	22	15
<b>AQUA PRIETA</b>												
HOMBRES	1010	214	213	190	177	159	162	132	176	159	142	122
MUJERES	956	197	176	170	180	162	200	147	150	164	151	120
<b>ALAMOS</b>												
HOMBRES	1583	325	367	341	346	284	340	240	371	259	306	215
MUJERES	1471	304	306	331	298	231	356	182	299	217	268	239
<b>ALTAR</b>												
HOMBRES	134	38	31	30	24	28	30	28	30	27	33	24
MUJERES	127	30	25	22	21	20	31	22	27	24	27	18
<b>ARIVECHI</b>												
HOMBRES	158	27	32	29	33	36	29	21	41	24	33	25
MUJERES	145	23	34	34	24	31	44	36	39	26	25	25
<b>ARIZPE</b>												
HOMBRES	325	82	58	78	63	73	75	49	78	62	61	51
MUJERES	339	77	72	70	47	52	62	49	63	59	51	52
<b>ATIL</b>												
HOMBRES	67	12	19	16	10	9	17	11	13	13	10	8
MUJERES	73	10	17	8	17	11	13	8	5	8	10	6
<b>BACADEHUACHI</b>												
HOMBRES	134	29	31	18	30	23	19	24	28	21	16	19
MUJERES	136	27	29	32	24	15	35	20	24	23	17	17
<b>BACANORA</b>												
HOMBRES	124	19	33	19	27	25	29	17	19	19	28	14
MUJERES	123	34	21	28	31	16	30	18	26	22	18	23
<b>BACERAC</b>												
HOMBRES	202	45	44	36	39	26	31	20	40	28	37	22
MUJERES	218	35	40	40	33	39	36	19	27	29	17	22
<b>BACOACHI</b>												
HOMBRES	175	43	32	34	23	29	25	25	28	30	34	25
MUJERES	153	36	29	30	39	29	37	18	27	22	14	17
<b>BACUM</b>												
HOMBRES	735	166	145	155	124	104	132	68	118	104	108	83
MUJERES	720	118	146	144	104	92	137	101	116	114	97	99
<b>BANAMICHI</b>												
HOMBRES	136	26	28	21	25	26	25	26	27	22	20	22
MUJERES	97	22	22	21	29	30	13	13	26	20	14	24
<b>BATUC</b>												
HOMBRES	84	17	19	16	14	14	13	15	26	16	24	20
MUJERES	81	16	17	20	17	10	23	11	18	15	23	13
<b>BAVIACORA</b>												
HOMBRES	193	37	58	46	49	27	51	54	48	44	49	29
MUJERES	204	44	44	44	54	42	50	33	36	36	37	43
<b>BAVISPE</b>												
HOMBRES	176	44	35	40	37	24	28	25	22	29	26	22
MUJERES	156	31	27	35	33	31	33	31	28	25	28	28
<b>CABORCA</b>												
HOMBRES	649	131	120	147	117	121	125	109	136	96	90	85
MUJERES	648	141	131	129	133	96	126	102	112	112	98	115
<b>CAJEME</b>												
HOMBRES	5038	982	924	932	863	709	870	621	808	725	616	563
MUJERES	4937	982	856	886	860	679	779	666	785	704	661	672
<b>CANANEA</b>												
HOMBRES	1612	328	304	264	289	238	295	229	225	228	189	153
MUJERES	1653	335	304	297	273	224	243	228	230	198	198	168
<b>COLORADA LA</b>												
HOMBRES	282	52	51	52	53	53	62	39	49	40	46	39
MUJERES	244	55	59	44	59	47	54	42	39	44	44	43
<b>CUCURPE</b>												
HOMBRES	158	43	25	32	22	34	29	26	26	24	17	18
MUJERES	176	35	35	23	31	27	28	27	30	21	22	26
<b>CUMPAS</b>												
HOMBRES	448	109	84	91	92	73	91	74	84	75	76	57
MUJERES	406	90	83	97	83	66	110	75	68	75	80	61

# CUADRO 3-A.

## EDAD DESPLEGADA EN AÑOS CUMPLIDOS

ENTIDAD FEDERATIVA, MUNICIPIOS Y SEXO	CERO A 4 AÑOS	5	6	7	8	9	10	11	12	13	14	15
	a	b	c	d	e	f	g	h	i	j	k	l
DIVISADEROS												
HOMBRES	73	16	17	15	20	13	14	15	10	14	9	17
MUJERES	61	15	14	15	11	16	20	6	17	16	13	16
ETCHOJOA												
HOMBRES	1935	360	377	370	357	284	331	263	344	292	268	250
MUJERES	1610	335	340	367	330	316	374	237	332	290	292	269
FRONTERAS												
HOMBRES	322	64	79	72	69	55	63	57	63	57	50	41
MUJERES	336	74	53	53	41	62	71	37	62	60	49	44
GRANADOS												
HOMBRES	63	24	18	12	20	11	23	19	23	13	13	21
MUJERES	79	16	24	14	16	14	18	16	16	19	13	17
QUAYMAS												
HOMBRES	3047	634	576	543	520	453	546	363	516	421	420	434
MUJERES	2694	562	513	533	499	468	504	391	462	391	420	363
HERMÓSILLO												
HOMBRES	4023	796	720	750	664	625	674	578	694	561	592	539
MUJERES	4033	779	770	743	693	606	798	569	631	599	593	619
HUASABAS												
HOMBRES	134	30	21	17	27	19	30	16	34	21	27	21
MUJERES	90	26	29	25	24	26	24	21	20	25	16	15
HUATABAMPO												
HOMBRES	1769	315	345	357	323	276	322	212	312	245	253	231
MUJERES	1592	349	366	359	335	249	261	217	270	289	294	277
HUEPAC												
HOMBRES	69	13	20	15	15	12	17	17	15	19	16	12
MUJERES	62	12	21	15	14	16	16	21	14	14	6	14
IMURIS												
HOMBRES	401	99	71	61	76	67	63	51	63	63	56	53
MUJERES	363	67	64	62	70	66	77	56	75	60	62	53
MAGDALENA												
HOMBRES	632	126	123	126	130	106	111	106	116	106	100	61
MUJERES	555	139	93	120	106	151	119	95	111	111	97	98
MAZATAN												
HOMBRES	79	29	25	17	16	14	16	13	25	16	12	22
MUJERES	61	20	20	23	24	15	17	12	15	15	16	10
MOCTEZUMA												
HOMBRES	206	53	51	37	46	32	62	33	52	35	43	24
MUJERES	229	45	30	46	40	36	42	36	46	44	36	47
NACO												
HOMBRES	169	31	40	29	29	36	31	30	26	24	33	23
MUJERES	212	33	37	39	26	22	36	32	35	20	30	21
NACORI CHICO												
HOMBRES	195	36	45	43	33	37	35	39	35	26	33	24
MUJERES	200	43	39	41	40	30	41	29	36	37	28	25
NACUZARI DE GARCIA												
HOMBRES	431	61	71	61	66	67	77	47	65	55	49	49
MUJERES	419	109	67	71	74	67	70	52	62	74	53	57
NAVOJOA												
HOMBRES	2826	569	517	592	537	445	523	372	548	443	437	403
MUJERES	2746	568	555	597	516	404	537	375	456	432	450	456
NOGALES												
HOMBRES	1903	360	322	373	279	314	303	245	286	272	291	215
MUJERES	1953	397	345	321	278	326	294	268	301	306	267	277
ONAVAS												
HOMBRES	52	8	10	7	11	5	4	6	9	5	4	10
MUJERES	44	17	12	6	14	9	12	3	10	6	6	6
OPODEPE												
HOMBRES	268	66	64	52	56	57	64	47	63	47	50	45
MUJERES	261	46	65	64	60	43	62	36	51	34	41	41
OPUTO												
HOMBRES	262	54	59	56	60	36	42	24	39	40	33	25
MUJERES	274	67	63	42	49	44	53	32	57	34	42	44
OQUITOA												
HOMBRES	46	9	9	6	6	7	13	9	10	6	10	6
MUJERES	42	10	12	11	6	7	6	9	6	5	5	7
PITIKUITO												
HOMBRES	205	54	52	45	37	29	37	27	54	39	34	30
MUJERES	209	44	42	37	55	34	60	43	41	39	30	37
QUIRIEGO												
HOMBRES	257	60	46	56	53	47	54	31	36	45	36	53
MUJERES	260	40	45	44	46	39	43	34	53	35	41	32

# CUADRO 3-A.

## EDAD DESPLEGADA EN AÑOS CUMPLIDOS

ENTIDAD FEDERATIVA, MUNICIPIOS Y SEXO	CERO A 4 AÑOS	5	6	7	8	9	10	11	12	13	14	15
	a	b	c	d	e	f	g	h	i	j	k	l
RAYON												
HOMBRES	170	39	29	36	32	27	34	23	32	24	21	30
MUJERES	179	34	37	31	41	31	26	29	20	23	31	32
ROÑARIO												
HOMBRES	381	90	80	77	71	69	85	58	81	59	60	50
MUJERES	323	70	73	60	83	55	71	33	71	52	54	60
SAHUARIPA												
HOMBRES	653	161	153	152	162	139	143	118	143	106	123	85
MUJERES	627	150	131	160	137	140	129	112	144	125	127	109
SAN FELIPE												
HOMBRES	66	10	14	15	12	13	22	8	10	7	14	8
MUJERES	52	16	11	14	12	13	13	11	14	12	15	4
SAN JAVIER												
HOMBRES	64	13	15	15	12	13	15	10	11	8	9	3
MUJERES	65	13	6	9	10	11	9	8	15	7	13	6
SAN LUIS RIO COLORADO												
HOMBRES	1152	216	218	179	178	161	179	140	164	145	134	114
MUJERES	1102	202	183	175	164	156	193	142	142	141	123	129
SAN MIGUEL DE HORCASIT												
HOMBRES	346	73	84	61	73	56	63	51	82	54	71	48
MUJERES	334	55	77	70	79	50	68	51	74	62	50	40
SAN PEDRO DE LA CUEVA												
HOMBRES	131	33	31	22	26	24	21	22	20	17	27	13
MUJERES	113	29	33	16	22	21	26	20	30	16	16	19
SANTA ANA												
HOMBRES	706	157	119	128	151	117	162	121	175	108	108	96
MUJERES	719	165	117	149	111	134	150	107	130	126	146	95
SANTA CRUZ												
HOMBRES	123	21	25	27	29	21	18	13	26	15	15	9
MUJERES	102	23	16	21	23	19	25	23	12	24	13	9
SARIC												
HOMBRES	106	26	14	17	29	15	23	26	17	17	17	25
MUJERES	120	29	20	26	13	20	16	12	20	19	17	23
SOYOPA												
HOMBRES	114	20	33	23	20	16	23	19	19	23	23	13
MUJERES	102	21	16	22	22	23	22	16	23	16	16	16
SUAQUI												
HOMBRES	118	24	22	32	26	21	28	15	24	26	22	19
MUJERES	131	25	28	30	25	22	26	25	23	18	16	21
SUAQUI GRANDE												
HOMBRES	81	20	16	18	13	15	17	8	15	13	15	8
MUJERES	64	19	14	15	12	9	11	11	13	10	10	11
TEPACHE												
HOMBRES	119	30	22	16	16	22	25	19	17	19	9	15
MUJERES	102	25	21	26	17	16	20	17	16	23	13	16
TEPUA												
HOMBRES	29	5	6	9	11	6	11	7	8	9	9	5
MUJERES	37	11	6	6	8	6	6	5	14	3	6	3
TRINCHERAS												
HOMBRES	258	54	54	52	51	37	59	41	46	37	40	30
MUJERES	260	62	46	52	51	39	49	36	57	36	29	36
TUBUTAMA												
HOMBRES	157	38	32	27	21	34	39	32	26	31	29	23
MUJERES	171	31	39	30	43	25	29	28	31	23	29	20
URES												
HOMBRES	708	112	134	151	146	112	124	109	135	108	119	107
MUJERES	616	156	152	148	135	115	129	103	106	96	102	82
VILLA PESQUEIRA												
HOMBRES	145	37	22	36	23	23	29	19	28	27	17	25
MUJERES	157	22	30	32	24	26	25	20	25	25	13	18
YECORA												
HOMBRES	214	55	59	55	58	49	56	34	50	41	36	36
MUJERES	212	59	42	61	44	44	50	30	55	35	43	26

**CUADRO 3-B.**  
**EDAD DESPLEGADA EN AÑOS CUMPLIDOS**

ENTIDAD FEDERATIVA, MUNICIPIOS Y SEXO	16	17	18	19	20	21	22	23	24	25	26	27
	a	b	c	d	e	f	g	h	i	j	k	l
<b>SONORA</b>												
HOMBRES	4758	4800	5605	4485	5255	3762	4985	4378	4236	5100	4273	4055
MUJERES	5605	5418	6165	5075	6302	3718	5501	4590	4676	5429	4128	3690
<b>MUNICIPIOS</b>												
<b>ACONCHI</b>												
HOMBRES	18	22	21	13	23	18	23	18	18	18	18	5
MUJERES	17	27	17	9	25	10	17	13	17	17	9	15
<b>AQUA PRIETA</b>												
HOMBRES	111	137	170	93	111	86	137	122	96	120	114	92
MUJERES	144	153	181	166	169	130	157	142	135	137	121	93
<b>ALAMOS</b>												
HOMBRES	226	189	200	206	329	160	222	174	191	307	178	174
MUJERES	247	201	269	150	267	120	183	152	158	265	151	121
<b>ALTAR</b>												
HOMBRES	24	21	15	20	29	19	16	17	17	23	11	11
MUJERES	20	18	18	19	25	11	20	20	8	20	13	19
<b>ARIVECHI</b>												
HOMBRES	16	20	27	14	23	12	22	20	19	16	19	11
MUJERES	17	15	26	25	27	10	26	12	17	12	20	10
<b>ARIZPE</b>												
HOMBRES	35	54	67	41	39	30	48	35	59	40	37	20
MUJERES	42	36	50	44	48	29	46	41	31	30	31	37
<b>ATIL</b>												
HOMBRES	10	7	9	8	7	9	3	8	8	6	7	9
MUJERES	7	6	13	13	7	6	8	11	9	13	5	3
<b>BACADEHUACHI</b>												
HOMBRES	14	10	14	14	12	7	15	8	14	11	9	8
MUJERES	10	16	22	7	21	13	15	18	20	15	19	8
<b>BACANORA</b>												
HOMBRES	9	17	17	18	15	14	15	17	9	14	11	12
MUJERES	24	12	18	16	14	15	15	18	15	15	12	8
<b>BACERAC</b>												
HOMBRES	23	31	38	21	28	21	32	23	18	35	26	19
MUJERES	23	22	33	26	32	17	18	26	26	28	20	23
<b>BACCOACHI</b>												
HOMBRES	23	21	34	27	25	13	25	13	12	18	17	12
MUJERES	24	19	16	21	30	19	14	20	22	17	21	16
<b>BACUM</b>												
HOMBRES	79	82	85	83	92	51	83	69	61	84	64	62
MUJERES	104	92	94	85	100	58	97	56	59	79	48	50
<b>BANAMICHI</b>												
HOMBRES	14	14	16	9	12	11	15	7	17	18	12	11
MUJERES	16	19	15	15	19	16	16	16	18	13	6	9
<b>BATUC</b>												
HOMBRES	9	16	19	8	17	7	13	8	12	8	8	14
MUJERES	15	14	14	12	13	8	13	8	11	9	9	7
<b>BAVIACORA</b>												
HOMBRES	29	27	37	29	44	28	38	21	21	32	29	21
MUJERES	33	34	41	33	44	13	31	30	27	30	29	25
<b>BAVISPE</b>												
HOMBRES	22	25	36	21	25	25	26	20	19	31	22	16
MUJERES	35	26	30	17	41	28	12	15	22	26	15	12
<b>CABORCA</b>												
HOMBRES	66	87	82	90	95	57	106	77	84	105	75	76
MUJERES	96	77	129	72	103	59	69	80	76	105	72	75
<b>CAJEME</b>												
HOMBRES	553	619	703	502	394	511	612	582	541	674	535	573
MUJERES	669	712	762	650	797	476	734	581	612	695	488	500
<b>CANANEA</b>												
HOMBRES	165	140	145	125	129	133	135	149	138	153	160	150
MUJERES	153	165	217	173	204	159	200	186	191	175	168	144
<b>COLORADA L.A.</b>												
HOMBRES	46	28	36	34	39	23	35	36	42	32	27	41
MUJERES	26	35	51	28	55	25	34	32	34	22	31	20
<b>CUCURPE</b>												
HOMBRES	14	14	18	16	15	14	12	16	14	20	12	19
MUJERES	18	17	19	18	23	10	12	12	12	21	15	15
<b>CUMPAS</b>												
HOMBRES	64	59	79	62	79	37	84	40	62	56	39	40
MUJERES	88	70	64	59	76	43	66	34	58	56	44	38

# CUADRO 3-B.

## EDAD DESPLEGADA EN AÑOS CUMPLIDOS

ENTIDAD FEDERATIVA, MUNICIPIOS Y SEXO	16	17	18	19	20	21	22	23	24	25	26	27
	a	b	c	d	e	f	g	h	i	j	k	l
DIVISADEROS												
HOMBRES	6	14	13	11	14	8	8	15	6	7	9	12
MUJERES	12	13	17	11	13	8	9	10	10	11	6	15
ETCHOJOA												
HOMBRES	238	248	275	205	264	165	221	210	189	266	202	182
MUJERES	267	243	291	190	292	153	248	199	192	273	174	154
FRONTERAS												
HOMBRES	46	48	58	43	33	29	54	27	22	53	26	24
MUJERES	49	30	46	38	45	29	31	30	30	33	37	24
GRANADOS												
HOMBRES	11	12	15	6	19	6	16	7	11	13	14	4
MUJERES	24	10	24	11	10	10	7	11	15	12	11	8
QUAYMAS												
HOMBRES	386	362	500	444	467	343	406	398	385	434	397	394
MUJERES	463	494	497	454	514	306	468	412	426	406	391	322
HERMOSILLO												
HOMBRES	517	528	595	443	480	426	520	479	450	458	454	474
MUJERES	589	597	696	572	712	449	557	544	557	606	471	433
HUASABAS												
HOMBRES	7	14	19	12	15	7	12	9	14	16	13	14
MUJERES	21	10	21	20	22	7	11	15	13	19	13	3
HUATABAMPO												
HOMBRES	233	230	275	183	241	161	226	199	181	233	196	194
MUJERES	285	269	279	205	303	133	241	195	215	285	185	160
HUEPAC												
HOMBRES	11	10	11	14	19	10	13	13	16	12	12	15
MUJERES	14	16	22	10	11	17	12	8	10	9	6	9
IMURIS												
HOMBRES	40	44	46	46	52	43	52	36	47	54	44	32
MUJERES	56	45	40	48	56	29	39	39	38	45	35	32
MAGDALENA												
HOMBRES	74	111	71	71	76	65	75	75	59	74	72	71
MUJERES	111	114	102	100	119	64	91	80	91	76	74	71
MAZATAN												
HOMBRES	9	11	6	11	16	5	9	10	7	11	9	13
MUJERES	19	16	17	9	11	7	9	13	16	13	4	6
MOCTEZUMA												
HOMBRES	32	29	37	31	30	17	33	20	18	26	30	27
MUJERES	36	40	26	33	42	22	37	21	33	33	16	21
NACO												
HOMBRES	20	19	28	18	25	23	22	24	19	22	15	23
MUJERES	22	25	28	25	34	19	27	31	22	25	21	20
NACORI CHICO												
HOMBRES	36	27	24	19	28	16	30	20	31	32	20	13
MUJERES	26	28	37	27	31	14	25	20	14	26	22	16
NACUZARI DE GARCIA												
HOMBRES	36	52	69	46	52	42	63	44	39	62	49	43
MUJERES	47	64	68	75	64	47	80	56	53	67	50	36
NAVOJOA												
HOMBRES	337	357	431	347	444	254	390	319	311	416	339	273
MUJERES	433	438	507	393	529	274	396	349	333	458	294	266
NOGALES												
HOMBRES	245	227	286	213	218	174	205	200	199	191	214	190
MUJERES	269	289	321	306	321	231	288	255	245	305	250	228
ONAVAS												
HOMBRES	4	3	5	2	10	2	10	6	3	5	1	3
MUJERES	4	3	5	3	5		10	6	2	7	9	4
OPODEPE												
HOMBRES	36	29	52	48	39	27	39	38	39	59	26	27
MUJERES	41	39	46	39	45	33	34	30	40	34	28	24
OPUTO												
HOMBRES	34	28	36	32	26	33	35	31	21	31	25	30
MUJERES	36	42	42	28	45	25	45	30	19	36	31	21
OQUITOA												
HOMBRES	3	3	6	4	7	4	7	4	4	4	5	3
MUJERES	4	8	8	6	4	5	8	8	10	6	4	5
PITIQUITO												
HOMBRES	24	31	37	28	36	28	35	32	35	46	35	20
MUJERES	41	31	39	32	38	18	25	31	25	25	24	21
QUIRIEGO												
HOMBRES	40	30	23	40	50	17	32	39	24	45	26	14
MUJERES	33	35	48	33	42	12	43	25	26	38	26	13

# CUADRO 3-B.

## EDAD DESPLEGADA EN AÑOS CUMPLIDOS

ENTIDAD FEDERATIVA, MUNICIPIOS Y SEXO	16	17	18	19	20	21	22	23	24	25	26	27
	a	b	c	d	e	f	g	h	i	j	k	l
RAYON												
HOMBRES	14	21	22	18	30	19	25	16	21	23	21	21
MUJERES	23	28	31	23	31	18	22	28	28	21	20	16
ROSARIO												
HOMBRES	42	48	51	47	64	29	48	42	46	65	38	30
MUJERES	59	40	58	36	79	28	43	40	39	46	43	21
SAHUARIPA												
HOMBRES	94	78	111	85	100	90	91	69	76	79	66	67
MUJERES	101	90	127	102	109	74	83	82	70	87	80	50
SAN FELIPE												
HOMBRES	11	13	6	3	12	2	7	3	3	9	2	5
MUJERES	12	10	7	10	6	2	8	6	3	11	7	6
SAN JAVIER												
HOMBRES	10	8	5	10	8	7	6	12	7	9	8	7
MUJERES	11	9	9	10	9	7	5	5	8	7	8	5
SAN LUIS RIO COLORADO												
HOMBRES	129	153	150	144	132	103	146	146	155	144	142	137
MUJERES	132	135	143	149	132	95	127	128	130	113	109	106
SAN MIGUEL DE HORCASIT												
HOMBRES	51	35	49	38	59	33	39	31	35	31	39	29
MUJERES	54	39	54	42	60	33	53	47	44	42	35	30
SAN PEDRO DE LA CUEVA												
HOMBRES	20	12	25	6	16	11	19	11	15	11	15	7
MUJERES	21	18	13	17	17	14	20	13	11	12	17	9
SANTA ANA												
HOMBRES	112	110	103	66	113	68	117	72	84	80	75	69
MUJERES	108	115	109	121	126	67	88	87	86	94	79	84
SANTA CRUZ												
HOMBRES	12	14	15	16	16	12	19	9	8	9	10	14
MUJERES	11	13	7	9	15	6	14	13	10	9	7	8
SARIC												
HOMBRES	14	10	17	17	14	10	14	13	12	13	15	10
MUJERES	14	16	12	16	15	15	12	7	7	16	10	13
SOYOPA												
HOMBRES	12	11	11	13	9	12	9	13	14	15	12	14
MUJERES	15	11	9	13	19	9	10	12	10	10	9	18
SUAQUI												
HOMBRES	12	13	15	25	17	17	25	12	17	19	10	7
MUJERES	18	15	13	13	16	13	17	13	22	11	16	13
SUAQUI GRANDE												
HOMBRES	11	12	9	5	8	6	7	4	4	7	9	7
MUJERES	12	4	7	6	3	3	5	13	9	5	8	8
TEPACHE												
HOMBRES	13	12	10	13	8	14	7	19	10	16	7	15
MUJERES	15	15	19	13	14	11	19	16	14	16	13	9
TEPUPA												
HOMBRES	8	6	5	10	9	4	11	10	3	7	1	6
MUJERES	9	5	7	7	2	6	6	9	2	9	6	2
TRINCHERAS												
HOMBRES	33	23	43	48	29	35	31	28	24	29	30	34
MUJERES	29	32	26	26	34	19	29	24	36	30	20	27
TUBUTAMA												
HOMBRES	18	16	18	25	24	13	15	14	9	22	17	21
MUJERES	30	15	22	13	22	12	33	19	13	19	14	28
URES												
HOMBRES	90	69	94	76	92	53	70	73	48	76	62	52
MUJERES	121	83	98	78	94	52	79	53	83	92	66	56
VILLA PESQUEIRA												
HOMBRES	15	12	20	13	14	5	14	22	14	9	13	6
MUJERES	18	11	18	13	19	11	26	12	11	15	14	6
YECORA												
HOMBRES	38	17	39	30	40	24	41	24	27	26	14	9
MUJERES	42	29	34	24	31	14	28	20	21	34	18	15

**CUADRO 3-C.**  
**EDAD DESPLEGADA EN AÑOS CUMPLIDOS**

ENTIDAD FEDERATIVA, MUNICIPIOS Y SEXO	28	29	30	31	32	33	34	35	36	37	38	39
	a	b	c	d	e	f	g	h	i	j	k	l
<b>SONORA</b>												
HOMBRES	4332	3244	5413	1950	3369	2691	2395	4180	3111	2416	3573	2403
MUJERES	4266	3055	5898	1645	3218	2346	2255	4439	2792	2217	3533	2219
<b>MUNICIPIOS</b>												
<b>ACONCHI</b>												
HOMBRES	14	5	21	7	7	6	5	12	11	6	6	13
MUJERES	17	11	24	3	14	3	7	10	12	5	13	6
<b>AGUA PRIETA</b>												
HOMBRES	101	82	107	53	91	70	59	73	89	61	80	73
MUJERES	95	103	135	61	105	77	79	99	62	53	86	71
<b>ALAMOS</b>												
HOMBRES	195	95	319	61	127	85	72	292	115	102	177	72
MUJERES	187	79	318	42	108	76	62	205	94	66	140	43
<b>ALTAR</b>												
HOMBRES	9	9	18	9	6	9	10	14	19	13	16	11
MUJERES	16	13	15	7	6	11	5	9	10	7	11	11
<b>ARIVECHI</b>												
HOMBRES	14	10	19	10	10	7	6	19	6	4	16	13
MUJERES	16	10	19	4	13	9	15	19	14	11	17	11
<b>ARIZPE</b>												
HOMBRES	36	26	39	14	26	21	24	31	31	26	38	23
MUJERES	31	19	40	11	30	22	21	36	30	29	40	24
<b>ATIL</b>												
HOMBRES	11	4	9	7	5	3	6	6	6	2	5	3
MUJERES	7	5	5	3	7	2	7	2	4	2	4	5
<b>BACADEHUACHI</b>												
HOMBRES	10	10	16	12	10	13	7	7	9	5	13	5
MUJERES	9	12	17	4	13	7	10	10	7	9	13	3
<b>BACANORA</b>												
HOMBRES	9	8	13	3	10	10	6	14	11	13	7	4
MUJERES	6	9	23	4	5	3	9	11	16	7	8	9
<b>BACERAC</b>												
HOMBRES	17	17	21	6	23	14	12	20	14	11	15	6
MUJERES	24	21	25	4	16	9	11	13	9	19	14	10
<b>BACOACHI</b>												
HOMBRES	15	18	18	13	14	8	13	11	12	20	10	14
MUJERES	16	8	16	8	16	2	7	15	7	11	13	6
<b>BACUM</b>												
HOMBRES	50	48	108	25	52	25	37	74	50	31	61	40
MUJERES	69	30	91	21	44	33	28	65	36	22	53	38
<b>BANAMICHI</b>												
HOMBRES	16	2	12	4	6	10	11	11	9	2	12	6
MUJERES	11	9	17	5	9	7	11	7	17	2	10	4
<b>BATUC</b>												
HOMBRES	9	5	15	4	7	3	4	10	7	6	16	9
MUJERES	12	7	11	6	6	2	5	13	17	5	3	5
<b>SAVIACORA</b>												
HOMBRES	25	16	30	12	19	10	13	24	15	14	22	5
MUJERES	27	13	36	5	21	11	11	21	18	13	17	9
<b>SAVISPE</b>												
HOMBRES	16	15	18	7	12	10	12	17	17	9	15	8
MUJERES	20	12	26	6	9	12	9	12	13	7	11	7
<b>CABORCA</b>												
HOMBRES	88	73	97	49	89	67	63	99	56	64	61	65
MUJERES	64	59	99	27	59	43	60	64	58	52	59	45
<b>CAJEME</b>												
HOMBRES	591	438	693	267	473	386	332	506	396	284	458	305
MUJERES	531	364	703	203	415	313	288	559	368	283	471	290
<b>CANANEA</b>												
HOMBRES	147	156	187	76	159	129	123	119	124	109	132	106
MUJERES	178	133	234	95	128	110	111	145	100	74	137	69
<b>COLORADA LA</b>												
HOMBRES	29	30	39	10	16	24	18	22	19	23	20	15
MUJERES	33	15	33	3	16	15	13	24	10	17	29	4
<b>CUCURPE</b>												
HOMBRES	10	16	22	6	7	9	13	10	14	5	16	13
MUJERES	14	8	18	5	11	11	16	15	6	13	14	4
<b>CUMPAS</b>												
HOMBRES	41	42	60	24	39	28	26	45	26	25	39	35
MUJERES	42	44	62	11	34	32	25	46	45	22	46	29

# CUADRO 3-C.

## EDAD DESPLEGADA EN AÑOS CUMPLIDOS

ENTIDAD FEDERATIVA, MUNICIPIOS Y SEXO	28	29	30	31	32	33	34	35	36	37	38	39
	a	b	c	d	e	f	g	h	i	j	k	l
DIVISADEROS												
HOMBRES	4	9	9	3	5	5	5	11	7	6	5	2
MUJERES	7	9	13	2	10	6	4	6	6	5	4	7
ETCHOJOA												
HOMBRES	109	123	249	61	139	111	89	246	154	126	173	114
MUJERES	192	103	271	60	116	87	85	250	128	100	160	64
FRONTERAS												
HOMBRES	26	17	34	20	22	24	26	34	30	15	24	19
MUJERES	31	18	38	12	27	15	25	31	30	13	24	16
GRANADOS												
HOMBRES	8	2	13	1	6	4	4	13	7	2	7	4
MUJERES	6	10	12	7	9	5	5	17	3	6	14	4
QUAYMAS												
HOMBRES	430	309	481	202	269	253	209	357	283	217	307	220
MUJERES	251	316	515	165	279	220	175	347	212	215	302	217
HERMOSILLO												
HOMBRES	501	408	521	224	363	301	251	372	341	277	372	271
MUJERES	460	360	642	201	371	277	253	418	311	276	392	260
HUASABAS												
HOMBRES	11	7	15	1	12	6	8	15	11	7	13	4
MUJERES	12	10	16	6	10	11	9	14	8	3	8	5
HUATABAMPO												
HOMBRES	212	119	296	75	133	87	91	236	143	95	154	75
MUJERES	219	107	317	64	136	63	67	243	97	78	159	60
HUEPAC												
HOMBRES	4	9	13	5	8	2	10	9	4	4	11	4
MUJERES	9	11	9	3	8	5	6	6	5	6	8	2
IMURIS												
HOMBRES	47	30	48	16	31	36	34	30	27	33	38	31
MUJERES	40	31	40	8	29	21	29	40	26	18	30	16
MAGDALENA												
HOMBRES	77	51	63	45	56	51	30	67	56	40	76	50
MUJERES	66	66	103	26	71	37	45	74	48	40	66	50
MAZATAN												
HOMBRES	7	2	12	3	10	10	1	9	5	4	8	3
MUJERES	7	5	17	2	7	1	2	7	9	3	10	1
MOCTEZUMA												
HOMBRES	21	9	37	13	16	16	11	16	19	9	24	9
MUJERES	21	17	34	12	18	4	18	24	21	17	20	16
NACO												
HOMBRES	18	15	19	12	11	17	14	9	7	5	13	15
MUJERES	19	19	26	14	9	11	12	21	20	9	19	8
NACORI CHICO												
HOMBRES	26	14	26	13	21	9	8	20	13	9	24	11
MUJERES	25	13	33	5	18	11	14	16	23	7	14	6
NACUZARI DE GARCIA												
HOMBRES	41	40	56	24	37	26	15	44	26	19	46	18
MUJERES	38	32	55	25	32	25	18	50	32	29	37	34
NAVOJOA												
HOMBRES	329	209	433	103	226	169	166	402	237	155	212	136
MUJERES	341	210	551	106	222	145	135	395	186	142	280	159
NOGALES												
HOMBRES	228	192	236	121	183	156	147	150	126	116	172	140
MUJERES	209	219	269	117	217	163	139	200	161	125	218	152
ONAVAS												
HOMBRES	1	5	8	2	5	5	3	7	1	3	2	4
MUJERES	8	3	4	1	3	3	3	3	1	8	4	4
OPODEPE												
HOMBRES	43	27	44	15	23	21	12	31	23	19	17	19
MUJERES	30	27	36	9	16	15	12	31	21	12	15	13
OPUTO												
HOMBRES	13	20	23	6	25	15	12	13	26	10	25	11
MUJERES	25	15	27	14	24	17	15	19	20	13	16	11
OQUITOA												
HOMBRES	6	5	9	4	4	3	2	8	4	1	9	5
MUJERES	8	4	4		1	4		7	3	5	3	5
PITIQUITO												
HOMBRES	32	27	39	12	23	16	15	21	23	24	25	14
MUJERES	22	11	37	14	14	15	11	24	26	6	18	11
QUIRIEGO												
HOMBRES	20	11	44	10	22	10	8	40	19	6	25	8
MUJERES	27	12	52	8	14	6	12	38	10	11	21	4

# CUADRO 3-C.

## EDAD DESPLEGADA EN AÑOS CUMPLIDOS

ENTIDAD FEDERATIVA, MUNICIPIOS Y SEXO	28	29	30	31	32	33	34	35	36	37	38	39
	a	b	c	d	e	f	g	h	i	j	k	l
RAYON												
HOMBRES	16	11	24	6	14	9	12	14	10	16	14	10
MUJERES	19	13	20	8	8	15	15	14	10	11	13	6
RPSARIO												
HOMBRES	35	21	70	14	28	15	19	39	20	22	31	12
MUJERES	45	22	59	9	28	13	11	41	16	17	24	23
SAMUARIPA												
HOMBRES	58	45	79	29	49	39	50	54	57	34	57	60
MUJERES	90	56	102	23	58	42	38	54	51	46	71	32
SAN FELIPE												
HOMBRES	3	3	13	4	3	3	2	4	5	3	7	4
MUJERES	4	4	5	1	6	5	3	4	7	3	4	3
SAN JAVIER												
HOMBRES	12	4	14	5	6	2	5	11	11	3	12	7
MUJERES	8	8	10	4	3	3	5	6	6	3	4	4
SAN LUIS RIO COLORADO												
HOMBRES	133	108	160	69	123	103	88	112	82	76	111	79
MUJERES	112	61	149	46	81	66	62	100	68	52	79	73
SAN MIGUEL DE HORCASIT												
HOMBRES	24	29	43	25	36	23	22	44	19	21	22	27
MUJERES	33	22	60	17	21	17	21	44	23	26	42	22
SAN PEDRO DE LA CUEVA												
HOMBRES	14	7	12	1	9	6	14	20	10	14	14	3
MUJERES	18	7	15	2	12	12	11	9	10	10	12	9
SANTA ANA												
HOMBRES	76	70	96	34	56	53	31	79	70	52	80	61
MUJERES	82	68	91	38	81	44	47	88	58	52	72	53
SANTA CRUZ												
HOMBRES	10	12	9	4	9	6	6	10	14	8	11	8
MUJERES	12	6	14	10	9	9	8	12	6	7	8	5
SARIC												
HOMBRES	13	11	13	5	4	6	6	13	5	9	9	4
MUJERES	6	7	11	6	7	7	10	13	11	6	6	3
SOYOPA												
HOMBRES	7	6	15	3	10	7	5	10	9	4	10	8
MUJERES	7	12	15	7	7	3	6	8	8	8	14	3
SUAQUI												
HOMBRES	16	9	14	3	6	11	7	16	16	9	8	4
MUJERES	17	5	21	5	2	14	9	12	10	9	9	5
SUAQUI GRANDE												
HOMBRES	6	4	9	2	3	5	5	4	4	3	7	3
MUJERES	5	1	10	3	6	2	2	4	1	9	2	2
TEPACHE												
HOMBRES	14	4	13	6	9	5	9	20	5	3	10	2
MUJERES	11	11	19	1	12	11	4	7	5	5	11	2
TEPUPA												
HOMBRES	5	3	9	1	3	1	4	6	3	3	4	2
MUJERES	6	1	11	3	5	4	5	5	1	2	6	4
TRINCHERAS												
HOMBRES	25	21	36	19	22	19	14	24	34	20	28	21
MUJERES	24	15	40	9	23	16	15	24	17	13	21	19
TUBUTAMA												
HOMBRES	10	17	17	7	10	15	9	13	9	15	21	12
MUJERES	12	15	13	7	13	22	6	13	18	10	9	9
URES												
HOMBRES	60	45	78	26	51	40	21	56	43	41	56	31
MUJERES	67	56	92	15	55	35	31	63	51	37	45	39
VILLA PESQUEIRA												
HOMBRES	12	7	20	5	10	8	8	15	15	6	8	7
MUJERES	13	11	17	2	10	10	11	15	15	3	11	8
YECORA												
HOMBRES	24	22	35	10	25	15	15	20	21	9	30	10
MUJERES	19	12	34	8	19	15	18	20	25	10	18	29

# CUADRO 3-D.

## EDAD DESPLEGADA EN AÑOS CUMPLIDOS

ENTIDAD FEDERATIVA, MUNICIPIOS Y SEXO	40	41	42	43	44	45	46	47	48	49	50	51
	a	b	c	d	e	f	g	h	i	j	k	l
<b>SONORA</b>												
HOMBRES	5016	542	2651	1813	1608	3229	1620	1412	2292	1702	4220	664
MUJERES	5489	832	2299	1567	1416	3161	1515	1271	2212	1505	4535	521
<b>MUNICIPIOS</b>												
ACONCHI												
HOMBRES	15		6	2	8	12	5	3	9	6	24	1
MUJERES	24	1	7	6	3	18	2	3	11	2	21	1
AQUA PRIETA												
HOMBRES	103	33	76	48	59	62	39	35	47	49	86	14
MUJERES	122	40	72	62	48	73	50	31	59	56	96	13
ALAMOS												
HOMBRES	267	29	87	34	57	160	69	59	92	57	194	23
MUJERES	242	25	64	46	49	176	59	41	92	25	170	15
ALTAR												
HOMBRES	14	8	11	10	8	12	4	5	16	6	25	6
MUJERES	28	8	10	5	13	13	6	6	7	4	16	1
ARIVECHI												
HOMBRES	24	8	7	3	6	14	6	6	13	9	12	6
MUJERES	14	4	12	9	9	10	14	4	16	6	14	6
ARIZPE												
HOMBRES	47	7	31	18	14	36	14	10	22	16	47	3
MUJERES	49	11	21	11	12	29	9	12	16	19	50	6
ATIL												
HOMBRES	3	4	2	4	8	3	7		2	3	8	2
MUJERES	7	3	6		2	3		4	1	5	8	4
BACADEHUACHI												
HOMBRES	17	9	7	2	7	6	7	2	6	2	7	4
MUJERES	13	1	14	5	6	7	5	4	4	9	10	2
BACANORA												
HOMBRES	16	1	2	6	5	14	6	5	1	2	12	1
MUJERES	17	5	8	7	5	5	1	5	7	11	11	1
BACERAC												
HOMBRES	15	4	10	13	11	14	10	7	5	11	20	2
MUJERES	23	8	10	10	5	12	8	10	13	9	25	6
BAGOACHI												
HOMBRES	11	3	7	13	8	9	9	4	9	4	24	1
MUJERES	18	4	9	4	6	15	4	5	11	5	16	1
BACUM												
HOMBRES	91	9	48	18	29	74	28	27	36	37	69	6
MUJERES	95	12	26	17	14	63	22	15	24	9	64	9
BANAMICHI												
HOMBRES	19	2	6	7	5	9	5	2	2	5	13	3
MUJERES	16	7	7	8	12	11	9	4	9	2	12	3
BATUC												
HOMBRES	11	2	12	4	1	5	2	4	4	6	9	5
MUJERES	18	4	9	4	11	5	2	5	8	2	14	1
BAVIACORA												
HOMBRES	28	7	16	9	10	19	9	3	17	9	21	6
MUJERES	36	6	15	14	15	15	12	7	9	9	32	2
BAVISPE												
HOMBRES	17	5	15	9	6	13	5	10	4	6	21	2
MUJERES	14	4	11	4	8	10	8	5	12	11	17	5
CABORCA												
HOMBRES	107	22	55	31	33	64	34	36	49	40	75	13
MUJERES	93	12	38	27	29	29	22	27	42	21	71	11
CAJEME												
HOMBRES	659	113	342	233	190	417	189	191	301	241	536	84
MUJERES	690	75	280	180	159	393	196	143	228	151	577	70
CANANEA												
HOMBRES	128	48	115	89	56	75	57	43	61	64	94	31
MUJERES	178	42	87	75	63	94	59	60	86	60	128	24
COLORADA LA												
HOMBRES	35	8	17	16	17	19	8	10	16	16	25	3
MUJERES	43	6	17	10	14	20	13	5	14	11	23	2
CUCURPE												
HOMBRES	17	3	12	10	8	5	11	4	8	7	7	16
MUJERES	13	6	6	5	7	7	2	3	2	3	16	14
CUMPAS												
HOMBRES	55	15	30	19	15	36	17	16	40	19	59	14
MUJERES	62	19	29	17	21	39	22	20	38	19	66	9

**CUADRO 3-D.**  
**EDAD DESPLEGADA EN AÑOS CUMPLIDOS**

ENTIDAD FEDERATIVA, MUNICIPIOS Y SEXO	40	41	42	43	44	45	46	47	48	49	50	51
	a	b	c	d	e	f	g	h	i	j	k	l
DIVISADEROS												
HOMBRES	7	1	4	1	7	10	4	5	3	6	11	
MUJERES	6	1	3	1	6	8	1	5	7	3	3	2
ETCHOJOA												
HOMBRES	292	26	109	69	57	176	61	65	94	54	254	23
MUJERES	286	17	76	36	41	160	39	52	76	26	197	7
FRONTERAS												
HOMBRES	42	10	19	13	13	21	15	11	19	11	37	5
MUJERES	34	10	10	14	10	24	10	6	15	20	52	7
GRANADOS												
HOMBRES	13	2	11	1	3	10	3	1	5	3	11	5
MUJERES	17	1	5	2	7	5	2	3	7	5	13	3
GUAYMAS												
HOMBRES	442	85	224	145	135	301	159	133	203	157	370	62
MUJERES	509	57	195	136	116	270	120	120	166	151	420	44
HERMOSILLO												
HOMBRES	491	102	322	227	174	311	169	150	255	167	399	71
MUJERES	546	94	280	192	156	327	166	154	272	200	516	63
HUASABAS												
HOMBRES	15		10	12	2	14	6	4	7	7	18	3
MUJERES	23	5	14	6	9	14	4	6	5	5	11	1
HUATABAMPO												
HOMBRES	258	32	94	60	61	165	62	51	104	59	205	20
MUJERES	311	19	83	50	43	199	45	39	92	53	233	9
HUEPAC												
HOMBRES	6	2	8	3	4	5	2	1	5	3	6	2
MUJERES	12	2	5	4	7	9	2	4	3	2	17	
IMURIS												
HOMBRES	42	8	22	21	12	21	17	14	22	17	45	7
MUJERES	39	13	29	16	14	26	16	12	24	15	26	3
MAGDALENA												
HOMBRES	70	27	52	38	30	50	25	36	31	21	63	12
MUJERES	98	16	52	24	29	57	31	27	42	38	71	19
MAZATAN												
HOMBRES	9	4	4	3	2	7	2	4	10	3	12	1
MUJERES	18	2	4	4	3	8	3	6	2	1	7	
MOCTEZUMA												
HOMBRES	34	5	12	10	16	12	11	10	10	10	25	6
MUJERES	28	6	13	15	12	17	19	6	13	11	22	7
NACO												
HOMBRES	18	12	20	12	14	10	10	7	8	13	15	5
MUJERES	28	5	12	13	6	12	11	9	18	14	31	1
NACORI CHICO												
HOMBRES	36	5	18	11	8	14	10	3	12	5	19	3
MUJERES	26	3	13	7	11	11	6	4	15	1	16	3
NACUZARI DE GARCIA												
HOMBRES	39	13	22	19	15	26	15	13	29	18	49	4
MUJERES	65	11	28	15	23	37	22	11	25	20	58	9
NAVOJOA												
HOMBRES	438	45	162	106	99	304	90	109	176	107	355	39
MUJERES	461	47	158	114	69	306	100	68	165	97	391	35
NOGALES												
HOMBRES	172	51	119	108	96	120	52	74	124	97	167	46
MUJERES	280	73	154	102	66	155	91	108	162	136	231	42
ONAVAS												
HOMBRES	5	2	4	2	2	5	2	2	4		6	3
MUJERES	3		1	1	1	4	1	5	3	1	7	
OPODEPE												
HOMBRES	43	5	19	9	10	22	11	11	21	9	16	3
MUJERES	38	6	15	14	19	22	10	7	15	10	34	7
OPUTO												
HOMBRES	23	3	23	15	10	25	11	8	14	11	21	6
MUJERES	35	6	22	14	3	12	10	5	11	14	20	3
OQUITOA												
HOMBRES	4	3	1	4	3	1	1	2	1		11	2
MUJERES	4	1	5	2	3	1	6	4	5		4	1
PITIQUITO												
HOMBRES	30	10	20	11	3	24	13	5	17	14	28	3
MUJERES	27	6	24	12	8	19	11	6	6	7	20	1
QUIRIEGO												
HOMBRES	41	6	14	7	6	35	9	3	12	5	41	3
MUJERES	46	6	7	9	4	19	7	9	11	1	27	4

**CUADRO 3-D.**  
**EDAD DESPLEGADA EN AÑOS CUMPLIDOS**

ENTIDAD FEDERATIVA, MUNICIPIOS Y SEXO	40	41	42	43	44	45	46	47	48	49	50	51
	a	b	c	d	e	f	g	h	i	j	k	l
RAYON HOMBRES MUJERES	11 21	4 1	10 10	4 9	7 6	10 9	6 3	7 5	6 11	11 5	20 17	2 3
ROSARIO HOMBRES MUJERES	59 67	9 7	20 11	12 10	18 15	41 41	10 16	15 6	17 16	15 8	48 40	4 3
SAHUARIPA HOMBRES MUJERES	79 110	19 12	56 37	20 30	37 31	63 62	26 40	29 18	52 47	29 33	67 90	10 7
SAN FELIPE HOMBRES MUJERES	11 16	1 1	3 6	4 1	2 2	6 3	2 3	4 3	10 5	5 5	6 10	2 2
SAN JAVIER HOMBRES MUJERES	8 7	2 2	4 1	1 2	1 1	4 7	3 1	4 3	3 2	3 1	7 5	1 1
SAN LUIS RIO COLORADO HOMBRES MUJERES	146 99	23 29	83 53	65 40	56 33	79 76	64 40	41 32	77 49	73 27	128 81	29 11
SAN MIGUEL DE HORCASIT HOMBRES MUJERES	40 54	11 6	26 24	17 14	18 10	32 18	19 23	15 10	25 25	14 11	28 46	2 7
SAN PEDRO DE LA CUEVA HOMBRES MUJERES	13 18	1 5	12 11	4 9	3 7	7 3	11 5	1 7	7 18	3 7	11 17	5 3
SANTA ANA HOMBRES MUJERES	66 86	22 22	46 50	46 37	37 40	44 60	32 30	22 22	44 40	37 44	80 81	10 9
SANTA CRUZ HOMBRES MUJERES	10 11	3 9	14 10	6 5	5 9	12 6	5 2	6 3	4 2	9 1	15 9	NU NU
SARIC HOMBRES MUJERES	17 6	3 4	12 7	7 3	3 2	8 10	6 3	6 7	6 3	3 6	7 12	NU NU
SOYOPA HOMBRES MUJERES	10 19	4 4	4 7	2 6	3 4	11 10	7 3	4 3	9 9	2 3	10 18	1 3
SUAQUI HOMBRES MUJERES	16 14	4 3	3 6	7 6	3 13	10 12	6 7	5 6	4 6	4 9	9 11	2 1
SUAQUI GRANDE HOMBRES MUJERES	11 5	1 3	5 6	3 3	2 6	7 5	4 1	2 3	1 3	4 5	6 3	1 1
TEPACHE HOMBRES MUJERES	21 19	3 3	6 6	3 4	2 10	5 4	5 7	5 5	3 3	6 2	9 6	4 4
TEPUPA HOMBRES MUJERES	5 8	1 1	1 1	4 1	2 2	4 7	4 1	4 3	4 7	1 1	6 7	1 1
TRINCHERAS HOMBRES MUJERES	39 29	7 5	26 21	15 10	12 12	19 12	12 5	7 9	16 11	21 13	30 22	2 2
TUBUTAMA HOMBRES MUJERES	42 11	8 4	11 6	10 11	7 5	17 9	6 3	8 5	6 12	7 9	15 20	NU NU
URES HOMBRES MUJERES	69 57	17 6	44 36	22 20	25 15	44 56	15 27	15 16	35 31	15 22	57 93	8 10
VILLA PESQUEIRA HOMBRES MUJERES	16 13	4 3	10 9	6 6	7 2	6 9	10 2	2 1	7 5	5 7	12 14	1 1
YECORA HOMBRES MUJERES	35 16	3 3	19 11	9 5	7 4	9 13	13 10	5 5	13 16	3 6	27 17	NU NU

**CUADRO 3-E:**  
**EDAD DESPLEGADA EN AÑOS CUMPLIDOS**

ENTIDAD FEDERATIVA, MUNICIPIOS Y SEXO	52	53	54	55	56	57	58	59	60	61	62	63
	a	b	c	d	e	f	g	h	i	j	k	l
<b>SONORA</b>												
HOMBRES	1469	933	1172	1644	1123	750	1130	1621	2677	354	823	680
MUJERES	1258	853	1006	1597	1061	595	1121	548	2991	259	762	536
<b>MUNICIPIOS</b>												
ACONCHI												
HOMBRES	2	1	4	9	3	5	6	2	12		2	4
MUJERES		5	4	6	4	1	3	3	15		3	2
AGUA PRIETA												
HOMBRES	34	26	32	27	23	18	19	16	46	13	15	14
MUJERES	43	25	27	44	29	12	27	24	55	7	21	17
ALAMOS												
HOMBRES	49	34	35	66	38	27	56	34	166	16	32	28
MUJERES	41	22	17	53	24	16	36	14	136	5	17	13
ALTAR												
HOMBRES	11	6	6	8	10	7	3	5	7	4	4	2
MUJERES	5	4	3	5	6	5	8	4	11	1	5	3
ARIVECHI												
HOMBRES	3	10	5	1	5	6	3	6	6	2	4	8
MUJERES	9	4	8	8	4	3	4	3	20		4	7
ARIZPE												
HOMBRES	14	4	9	9	16	6	14	5	26	3	6	6
MUJERES	14	9	8	12	11	12	14	5	33	4	4	6
ATIL												
HOMBRES	2	1	1	6	2	4	1	1	3	3	1	2
MUJERES	2	1	1	2	1	2	1	1	2	3	3	2
BACADEHUACHI												
HOMBRES	5	5	9	4	4	2	4	5	6	1	5	4
MUJERES	3	3	4	5	5	1	8	2	5		5	2
BACANORA												
HOMBRES	5		3	3	3	5	3	1	6	1	5	3
MUJERES	4	4	3	3	3	4	3	4	13	1	5	5
BACERAC												
HOMBRES	10	6	5	9	6	6	9	4	12	6	4	6
MUJERES	6	4	6	6	4	5	7	4	9	1	5	1
BACOACHI												
HOMBRES	5	2	4	6	10	1	3	4	11	3	2	4
MUJERES	5	3	5	10	2	2	7	3	12	1	5	1
BACUM												
HOMBRES	23	14	20	31	25	16	19	6	41	2	13	6
MUJERES	14	14	12	29	9	4	10	4	50	5	12	4
BANAMICHI												
HOMBRES	7	2	5	5	5	6	6	4	10	1	3	6
MUJERES	2	2	3	7	5	2	2	1	8		6	2
BATUC												
HOMBRES	8		4	6	3	1	3	1	5	1	3	3
MUJERES	7	3	4	6	3	3	2	1	6		7	1
BAVIACORA												
HOMBRES	7	4	6	9	13	5	7	3	23	2	4	4
MUJERES	1	4	10	11	5	1	2	4	20	1	4	5
DAVISPE												
HOMBRES	6	6	7	8	4	4	6	7	11		1	4
MUJERES	6	6	7	4	4	2	5	6	14		4	4
CABORCA												
HOMBRES	27	16	32	24	16	15	25	14	47	3	17	7
MUJERES	24	13	19	20	12	13	17	10	36	3	11	8
CAJEME												
HOMBRES	198	121	123	202	124	88	104	58	294	31	100	57
MUJERES	141	97	101	185	111	68	110	55	353	21	65	44
CANANEA												
HOMBRES	38	19	40	45	37	17	33	9	55	13	29	24
MUJERES	53	37	42	51	40	19	43	31	69	11	33	23
COLORADA LA												
HOMBRES	7	4	5	9	10	4	6	2	15	1	6	6
MUJERES	7	5	7	12	4	1	7	3	16	2	7	4
CUCURPE												
HOMBRES	9	2	8	3	3	1	6	3	7		3	4
MUJERES	4	3	1	4	3	2	7	1	8		4	1

**CUADRO 3-E.**  
**EDAD DESPLEGADA EN AÑOS CUMPLIDOS**

ENTIDAD FEDERATIVA, MUNICIPIOS Y SEXO	52	53	54	55	56	57	58	59	60	61	62	63
	a	b	c	d	e	f	g	h	i	j	k	l
CUMPAS												
HOMBRES	26	12	14	20	16	9	18	5	38	2	14	16
MUJERES	23	12	8	16	10	9	18	8	38	4	15	13
DIVI SADEROS												
HOMBRES	4	1	2	3	1	3	2	1	3		1	3
MUJERES	4	1	4	3	2	2	1	1	10		1	3
ETCHOJOA												
HOMBRES	43	31	32	79	36	31	51	29	190	11	12	23
MUJERES	34	26	24	79	38	16	30	9	139	9	24	9
FRONTERAS												
HOMBRES	11	11	7	9	6	13	10	5	26	2	7	6
MUJERES	11	5	10	6	4	5	8	8	23	2	4	5
GRANADOS												
HOMBRES	4	1	8	3	2	3	1	1	6	1	1	2
MUJERES	4	1	2	9	6	3	1	1	7	3	2	2
GUAYMAS												
HOMBRES	127	72	95	131	89	76	94	49	237			
MUJERES	103	63	91	124	95	53	81	35	221	32	71	44
HERMOSILLO												
HOMBRES	161	96	138	129	127	76	125	69	248	35	96	84
MUJERES	156	118	118	198	117	72	147	73	317	43	103	78
MUASABAS												
HOMBRES	6	4	4	5	2	2	2	3	4	2	5	1
MUJERES	3	3	5	4	2	3	2	4	8	1	5	2
HUATABAMPO												
HOMBRES	52	25	38	96	42	26	60	19	179	8	24	21
MUJERES	34	24	40	91	40	15	34	20	164	11	16	10
HUEPAC												
HOMBRES	3	5	6	10	1	1	1	5	5	2	3	1
MUJERES	5	5	4	7	4	6	6	3	15	2	2	1
IMURIS												
HOMBRES	22	14	15	12	14	9	18	8	24	6	12	21
MUJERES	13	10	8	17	18	6	11	8	21	1	12	8
MAGDALENA												
HOMBRES	33	21	28	29	18	9	19	11	33	6	22	10
MUJERES	46	22	31	29	25	19	42	12	48	4	33	17
MAZATAN												
HOMBRES	3	3	3	2	2	5	7	1	4			
MUJERES	4	1	3	2	3	3	2	2	8			1
MOCTEZUMA												
HOMBRES	12	7	10	8	9	11	8	6	9	1	4	6
MUJERES	11	11	8	9	8	5	11	3	24	4	4	4
NACO												
HOMBRES	9	5	10	2	10	3	7	12	11			
MUJERES	8	1	7	7	10	5	8	4	10	2	6	4
NACORI CHICO												
HOMBRES	8	8	4	14	11	1	4	3	17		5	3
MUJERES	5	3	5	10	6	4	8	2	21		3	3
NACUZARI DE GARCIA												
HOMBRES	21	12	11	11	13	4	11	9	22	5	9	11
MUJERES	19	11	8	13	13	6	12	7	37		9	9
NAVOJOA												
HOMBRES	93	52	65	155	90	40	72	44	296	18	41	32
MUJERES	76	50	68	141	70	33	79	31	326	15	51	22
NOGALES												
HOMBRES	111	77	84	82	72	59	55	46	89	33	53	37
MUJERES	96	64	104	84	95	49	71	41	128	17	51	40
ONAVAS												
HOMBRES	1		1		2		4					
MUJERES	1	1	2	3	4		2		1		1	1
OPODEPE												
HOMBRES	12	8	11	16	13	5	7	4	20	3	8	6
MUJERES	8	9	5	15	9	1	16	5	36	2	7	5
OPUTO												
HOMBRES	9	8	6	9	4	5	8	3	12	2	3	8
MUJERES	8	11	3	10	4	1	7	2	9	2	9	8
OQUITOA												
HOMBRES	3	4		3	2	1	4	1	4	1	3	3
MUJERES	4	1	2	3	1	1	1	1	5	1	3	2
PITIQUEITO												
HOMBRES	13	7	21	10	10	1	12	6	14	4	7	12
MUJERES	7	5	8	10	5	3	12	6	9	6	7	5

# CUADRO 3-E.

## EDAD DESPLEGADA EN AÑOS CUMPLIDOS

ENTIDAD FEDERATIVA, MUNICIPIOS Y SEXO	52	53	54	55	56	57	58	59	60	61	62	63
	a	b	c	d	e	f	g	h	i	j	k	l
QUIRIEGO												
HOMBRES	8	7	7	17	5	1	5	3	25		6	1
MUJERES	3	5	3	13	5	4	10	1	23		2	3
RAYON												
HOMBRES	4	7	3	15	3	3	7	3	14		6	2
MUJERES	6	4	4	8	4	2	3	1	19		1	2
ROSARIO												
HOMBRES	9	6	12	15	4	7	10	4	28		3	6
MUJERES	10	8	7	14	9	8	11	9	27		4	3
SAHUARIPA												
HOMBRES	26	9	23	26	16	9	30	13	49		12	15
MUJERES	24	20	21	26	22	13	35	11	53		6	9
SAN FELIPE												
HOMBRES		1	2	5	1	1			2		3	1
MUJERES		2	2	1	3	1	1		3	1	1	1
SAN JAVIER												
HOMBRES	5	1	1	6	2		4		6		3	2
MUJERES	4	1	1		4		1		6		1	1
SAN LUIS RIO COLORADO												
HOMBRES	48	35	39	52	36	29	39	20	46	17	28	14
MUJERES	26	18	14	23	27	17	11	12	42	6	7	6
SAN MIGUEL DE HORCASIT												
HOMBRES	18	3	14	19	16	9	10	6	21	4	7	12
MUJERES	19	10	12	9	8	7	15	2	33	3	6	9
SAN PEDRO DE LA CUEVA												
HOMBRES	9	3	3	5	3	2	3	2	5	2	2	3
MUJERES	3	3	4	3	6	3	5	3	9	1	8	4
SANTA ANA												
HOMBRES	21	19	21	44	25	12	18	11	46	9	25	21
MUJERES	20	20	21	37	28	11	19	18	50	9	17	15
SANTA CRUZ												
HOMBRES	2	5	3	4	6	3	3	5	4	4	4	1
MUJERES	5	1	3	3	2	4	4	3	8	2	5	2
SARIC												
HOMBRES	3	5	4	10	2	5	5	2	3	3	2	3
MUJERES	2	5	4	4	2	2	7		8	1	2	3
SOYOFA												
HOMBRES	3	6	6	2	7	1	3	2	10		2	7
MUJERES	6	2	6	9	9	2	7	1	14	2	7	3
SUAQUI												
HOMBRES	6	3	2	9	6	1	7	1	3	2	3	3
MUJERES	5	6	6	3	5	4	6		12	2	6	3
SUAQUI GRANDE												
HOMBRES	3	1	5	2	2	2	2	1	7	2	1	1
MUJERES		2	1	4			4		7	1	2	1
TEPACHE												
HOMBRES	4	2	3	3	1	3	1	1	1	2	2	3
MUJERES		4	4		2	1	3		12	1	2	
TEPUFA												
HOMBRES	3	1	1	5	1	1	1	1	4		1	1
MUJERES		2			2	2	2	1	6			
TRINCHERAS												
HOMBRES	11	9	14	10	7	5	7	2	14	1	5	7
MUJERES	5	2	5	15	6	5	6	2	10	3	6	4
TUBUTAMA												
HOMBRES	12	11	9	4	5	5	6	3	15	3	5	4
MUJERES	7	1	3	6	2	1	5	6	11		3	3
URES												
HOMBRES	24	19	13	32	22	14	19	11	51	7	16	17
MUJERES	17	5	17	23	22	13	23	12	50	6	10	10
VILLA PESQUEIRA												
HOMBRES	5	2	4	4	3	4	3	1	3	3	3	2
MUJERES	5	5	4	4	9	2	5		10	3	5	4
YECORA												
HOMBRES	15	5	5	9	6	5	6	3	12	4	5	2
MUJERES		2	6	9	9		3	3	19	1	3	3

# CUADRO 3-F.

## EDAD DESPLEGADA EN AÑOS CUMPLIDOS


ENTIDAD FEDERATIVA, MUNICIPIOS Y SEXO	64	65	66	67	68	69	70	71	72	73	74	75
	a	b	c	d	e	f	g	h	i	j	k	l
<b>SONORA</b>												
HOMBRES	579	1194	502	412	621	284	1343	148	356	270	233	536
MUJERES	546	1203	444	353	577	252	1572	109	339	205	205	566
<b>MUNICIPIOS</b>												
<b>ACONCHI</b>												
HOMBRES	2	7	2		2	1	9	1	2	1		1
MUJERES	1	4		1	1	4	4	1	2	2	2	3
<b>AGUA PRIETA</b>												
HOMBRES	19	21	10	12	10	6	20	5	10	5	6	10
MUJERES	13	22	12	13	12	4	31	4	12	3	6	6
<b>ALAMOS</b>												
HOMBRES	13	67	20	15	19	10	75	6	18	12	10	23
MUJERES	10	52	16	7	15	12	61	3	13	4	6	6
<b>ALTAR</b>												
HOMBRES	4	3	5	2	4	2	12		3	2	1	
MUJERES	4	3	2	1	3	2	7		3	6	6	
<b>ARIVECHI</b>												
HOMBRES	5	3	4	1	4	3	3	1	3	3	3	
MUJERES	6	5	2	2	4	3	11	1	3	3	3	
<b>ARIZPE</b>												
HOMBRES	7	3	7	4	5	4	15	1	5	4	3	3
MUJERES	6	10	8	4	5	4	17	1	7	4	3	6
<b>ATIL</b>												
HOMBRES	3	2	1	1			4					
MUJERES	1	2	2	1		1	4	1				
<b>BACADEHUACHI</b>												
HOMBRES	1	3	2				4			1	1	1
MUJERES	3	2	2				1		5		4	
<b>BACANORA</b>												
HOMBRES	1	6	3	1			3		2	1	2	2
MUJERES	2	4	3				6	2	1	1	2	5
<b>BACERAC</b>												
HOMBRES	5	6	4	5	4	3	2		4	2	2	4
MUJERES	6	3	4	2	3	2	3	1	1	2	2	1
<b>BACOACHI</b>												
HOMBRES	3	2	2	2	3	2	2	4		1	2	3
MUJERES	3	1	1	2	1	2	2	1	1	1	4	1
<b>BACUM</b>												
HOMBRES	5	2	5	6	7	7	2	1	5	2	4	1
MUJERES	7	15	2	4	4	7	5	1	1	2	4	5
<b>BANAMICHI</b>												
HOMBRES	2	2	3	2			1		1	2	2	1
MUJERES	2	2	2	1			1	1	5	1	1	4
<b>BATUC</b>												
HOMBRES	3	3	1		2	2	7		3	1	5	2
MUJERES	3	4	1		2	1	4	1	1	1	2	3
<b>BAVIACORA</b>												
HOMBRES	1	14	3	1	4	2	12		5	1	2	3
MUJERES	4	5	6		3	2	13	1	5	1	3	2
<b>BAVISPE</b>												
HOMBRES	6	4	2	2	5	2	7		4	1	2	1
MUJERES	1	4	6	2	3	2	3	1	3	1	2	1
<b>CABORCA</b>												
HOMBRES	15	13	5	4	13	6	3	1	3	6	5	11
MUJERES	10	14	5	2	11	3	26	3	13	7	5	7
<b>CAJEME</b>												
HOMBRES	66	14	74	40	62	24	122	15	26	27	17	49
MUJERES	48	136	34	42	51	24	158	9	37	13	16	79
<b>CANANEA</b>												
HOMBRES	16	22	16	20	19	15	16	5	12	4	6	3
MUJERES	21	29	23	23	23	11	46	5	13	10	5	20
<b>COLORADA LA</b>												
HOMBRES	4	5	3	1	4		14	2	6	2	1	6
MUJERES	4	11	3	2	5		12	2	5	2	2	5
<b>CUCURPE</b>												
HOMBRES	1	3	2	2	1	2	5	1	4	2	2	5
MUJERES	1	3	2	1	1	1	2	1	4	2	2	5

**CUADRO 3-F.**  
**EDAD DESPLEGADA EN AÑOS CUMPLIDOS**

ENTIDAD FEDERATIVA, MUNICIPIOS Y SEXO	64	65	66	67	68	69	70	71	72	73	74	75
	a	b	c	d	e	f	g	h	i	j	k	l
CUMPA HOMBRES	14	10	6	6	6	5	19	2	3	4		4
MUJERES	13	12	7	11	11	6	22		2	4	4	6
DIVISADEROS HOMBRES	5	3	1	3	1		9		1	1		
MUJERES		6		1	1	2	5		1			
ETCHOJOA HOMBRES	20	63	20	11	26	6	60	9	8	10	11	25
MUJERES	12	46	4	5	16	5	64	2	10	7	2	16
FRONTERAS HOMBRES	4	11	7	5	4	4	10	1	1	1	1	5
MUJERES	11	4	1	1	7	2	6		5	3		2
GRANADOS HOMBRES	3	5	3	3	1	5	2	1	3	1		3
MUJERES		3	3	3	2	1	5		1	1		1
GUAYMAS HOMBRES	42	126	24	26	63	26	64	9	19	15	16	39
MUJERES	52	104	44	25	46	17	136	6	23	11	12	43
HERMOSILLO HOMBRES	61	115	56	49	62	34	116	11	30	30	26	45
MUJERES	72	166	61	50	72	27	173	19	42	27	16	76
HUASABAS HOMBRES	3	2	1	1	1		2	1	1			3
MUJERES	3	2	2	1	1		6	1	4	2	1	
HUATABAMPO HOMBRES	13	67	18	17	20	7	90	2	23	9	3	37
MUJERES	14	66	19	9	20	7	91		6	3	4	25
HUEFAC HOMBRES	3	3	3	3	1	2	3		1	2		2
MUJERES	1	3	1	4	1		4		1	2		
IMURIS HOMBRES	11	9	2	6	14	5	10	3	1	4	3	6
MUJERES	6	11	12	4	3	5	12		3		2	4
MAGDALENA HOMBRES	20	26	14	19	9	4	28	5	9	14	5	9
MUJERES	19	21	10	9	14	5	22		6	3	5	9
MAZATAN HOMBRES	1	6	2	2	2	2	6		1	2	2	2
MUJERES		5	3	3	2		2	1	1	1	2	4
MOCTEZUMA HOMBRES	8	3	4	3	2	3	14	2	5	3	3	2
MUJERES	3	9	1	5	3		12		5	1	2	4
NACO HOMBRES	3	1	1	1	2	2	5		4	1		2
MUJERES	4	7	4	4			2	1	4			
NACORI CHICO HOMBRES	1	4	1	2	4	1	4	1	4	1	1	1
MUJERES		5	2	1	3		7		4		1	1
NACUZARI DE GARCIA HOMBRES	6	12	6	1	6	5	13		1	1	3	2
MUJERES	6	10	6	6	3	3	13		2	4	1	7
NAVOJOA HOMBRES	26	110	32	22	46	16	170	11	22	20	12	60
MUJERES	27	113	22	15	43	16	172	9	16	16	11	36
NOGALES HOMBRES	37	47	23	22	32	14	39	11	7	7	14	19
MUJERES	31	76	31	24	33	26	76	4	26	12	11	30
ONAVAS HOMBRES		2	2	1	1		2		1			1
MUJERES		2		1	2	1	4			1		
OPODEPE HOMBRES	4	10	5	3	6	5	11	1	4	3		3
MUJERES	5	10	4	6	7	1	14	2	2	1	1	2
OPUTO HOMBRES	1	6	1	1	1	2	5	1	4	1	1	4
MUJERES	4	4	1		4	1	11			1	4	5
OQUITOA HOMBRES	1		2	1	3		2		2	2	1	1
MUJERES		1	1	1	5		2		1		1	1
PITIQUITO HOMBRES	4	6	4	3	1	2	10	2	9	3	4	1
MUJERES	7	7	1	2	7	6	10	1	1	2	2	3

**CUADRO 3-F.**  
**EDAD DESPLEGADA EN AÑOS CUMPLIDOS**

ENTIDAD FEDERATIVA, MUNICIPIOS Y SEXO	64	65	66	67	68	69	70	71	72	73	74	75
	a	b	c	d	e	f	g	h	i	j	k	l
QUIRIEGO HOMBRES MUJERES	3 1	12 10	3 2	1	9 4	1	9 16		5 3	5	1	11 6
RAYON HOMBRES MUJERES	2 1	3 3	1 2	2 2		2 1	2 8		1 1	1	1	3 1
ROSARIO HOMBRES MUJERES	6 9	15 10	4 2	4 3	6 10	4 4	20 21	4 1	7 4	10 6	2 2	6 12
SAHUARIPA HOMBRES MUJERES	11 13	17 18	6 10	8 5	12 17	6 8	25 30	3 2	4 8	10 6	6 7	12 9
SAN FELIPE HOMBRES MUJERES	1 1	1	3	2 2	3 1		3 4				1	
SAN JAVIER HOMBRES MUJERES	2	3 3	1		2		4 4	1				1
SAN LUIS RIO COLORADO HOMBRES MUJERES	16 4	26 20	11 9	8 3	14 8	10 1	24 11	5	7 3	4 3	11 2	10 6
SAN MIGUEL DE HORCASIT HOMBRES MUJERES	4 3	19 14	5	5 6	5 9	3 5	16 14	2	5 2	1 4	4 5	6 6
SAN PEDRO DE LA CUEVA HOMBRES MUJERES	3 12	4 2	2	3 1	3 6	1	5 10	1	3 2	1	4 2	2 2
SANTA ANA HOMBRES MUJERES	18 9	20 21	12 11	10 6	17 12	4 6	23 24	3 3	10 7	4 10	5 6	5 11
SANTA CRUZ HOMBRES MUJERES	1 1	4 5	2 3	1 1	3 1	5 2	3 3	1	4	2 2	2 2	5 1
SARIC HOMBRES MUJERES	1	4 4	4 1	3	1 1	3 2	3 4		1 1	2 2	1 4	2 1
SOYOPA HOMBRES MUJERES	3 4	4 4	2 2	2 1	3 1	2 1	8 3	2 1	1 1	1	1	1 1
SUAQUI HOMBRES MUJERES	2 5	3 5	6 3	2 2	3 4	1 1	7 14	1	4 2	4	1	4 4
SUAQUI GRANDE HOMBRES MUJERES	1 2	2 2		1 2	2 1	2	1 4		1 2	1		1 1
TEPACHE HOMBRES MUJERES	2 3	2 5	1 1		5 4	2	9 3	2	2 1		2 1	
TEPUPA HOMBRES MUJERES	1	2 2			1 1	2 3		1 2		2		1
TRINCHERAS HOMBRES MUJERES	3 1	6 7	5 6	2 2	11 1	1	8 8		1		2 2	2 2
TUBUTAMA HOMBRES MUJERES	4 3	2 6	7 5	4 2	6 1	1 2	5 8	1	1 2	1	2 3	3 3
URES HOMBRES MUJERES	10 14	17 22	12 8	11 6	15 20	3 1	31 36	2 2	2 3	6 7	4 6	9 10
VILLA PESQUEIRA HOMBRES MUJERES	3 4	9 2	2 3	3	2		7 4		1 1	3 4		2 1
YECORA HOMBRES MUJERES	6 7	5 5	5 3	6 2	5 3		4 11	1 1			1 3	1 6



# CUADRO 3-G.

EDAD DESPLEGADA EN AÑOS CUMPLIDOS (INCLUYE NUMERO DE CIUDADANOS MEXICANOS)

ENTIDAD FEDERATIVA, MUNICIPIOS Y SEXO	76	77	78	79	80	81	82	83	84	85 A 94	95 Y MAS Y EDAD NO INDICADA	NACIONALES CON EDAD LEGAL DE CIUDADANIA
	a	b	c	d	e	f	g	h	i	j	k	l
<b>SONORA</b>												
HOMBRES	238	135	229	77	516	51	87	66	68	464	581	120243
MUJERES	204	118	284	109	677	44	86	66	67	629	576	
<b>MUNICIPIOS</b>												
<b>ACONCHI</b>												
HOMBRES		1			2		2				2	415
MUJERES	1		2		1			1			3	
<b>AGUA PRIETA</b>												
HOMBRES	6	3	7	1	7	1	1			7	7	2844
MUJERES	8	5	5	1	10		4		2	11	12	
<b>ALAMOS</b>												
HOMBRES	9	4	15	5	43	3	7	7		29	38	5406
MUJERES	8	6	12	6	32	1	3	4	1	30	34	
<b>ALTAR</b>												
HOMBRES	1		2	1		2						509
MUJERES	2	1	1	2			1		1	3	4	
<b>ARIVECHI</b>												
HOMBRES	1		1	3	1	1	3	1	2	2	1	477
MUJERES	1	2	3	2	1		1	1				
<b>ARIZPE</b>												
HOMBRES	1	3	7	2	4	1	4	2		6	2	1095
MUJERES		4	1	3	4	2	1	1		7	5	
<b>ATIL</b>												
HOMBRES	1	1		1		1						209
MUJERES							1					
<b>BACADEHUACHI</b>												
HOMBRES	2			1	1	1				1	2	252
MUJERES	3			1							1	
<b>BACANORA</b>												
HOMBRES	1	1	1		2		1		1	1	1	358
MUJERES			1		2						11	
<b>BACERAC</b>												
HOMBRES	2	1	2				2		1	3	1	601
MUJERES		1								3	1	
<b>BACOACHI</b>												
HOMBRES	1				1		1			1	1	467
MUJERES	1		1		1			1		1	2	
<b>BACUM</b>												
HOMBRES	2	2	2		12	1	3	1	1	9	10	1950
MUJERES	3	2			9		1	1		12	4	
<b>BANAMICHI</b>												
HOMBRES	1	1			1		1		1		2	357
MUJERES	1				1		1		2		7	
<b>BATUC</b>												
HOMBRES	1		1			1						294
MUJERES	1	1	1		1		1					
<b>BAVIACORA</b>												
HOMBRES	2		1	1	9		1	1	1	1	13	716
MUJERES	4		4		6				1	4	12	
<b>BAVISPE</b>												
HOMBRES	1		1		3		1			3	2	545
MUJERES		2		2	3		1			3	1	
<b>CABORCA</b>												
HOMBRES	5	3	5	1	8	1	2	4		5	14	2432
MUJERES	3	3	2	2	11	1	1			13	9	
<b>CAJEME</b>												
HOMBRES	16	15	11	5	51	1	7	3	6	61	37	15146
MUJERES	16	10	22	8	72	5	8	10	3	72	55	
<b>CANANEA</b>												
HOMBRES	7	2	8		6	3	4	2	2	11	2	4028
MUJERES	2	4	13	9	23	1	3	2	4	19	11	
<b>COLORADA LA</b>												
HOMBRES	6		4	1	2					1	4	645
MUJERES	1	1	1		13		2		1	3	6	
<b>CUCURPE</b>												
HOMBRES		1			1							420
MUJERES			1		8	1	1			3	2	

# CUADRO 3-G.

EDAD DESPLEGADA EN AÑOS CUMPLIDOS (INCLUYE NUMERO DE CIUDADANOS MEXICANOS)

ENTIDAD FEDERATIVA, MUNICIPIOS Y SEXO	76	77	78	79	80	81	82	83	84	85 A 94	95 Y MAS Y EDAD NO INDICADA	NACIONALES CON EDAD LEGAL DE CIUDADANIA
	a	b	c	d	e	f	g	h	i	j	k	l
CUMPAS HOMBRES	6	3	6	2	2	1		1	4	10	8	1453
MUJERES	3	3	2	3	16	1		1		5	10	
DIVISADEROS HOMBRES		1	1		1				1	1		247
MUJERES		1			1		1			3	2	
ETCHOJOA HOMBRES	8	5	10	4	41	3	1	2	1	23	61	5567
MUJERES	6	1	11	3	41	1	3	2	4	22	42	
FRONTERAS HOMBRES	2	1	2	1	2		1				4	936
MUJERES	1			1	3						4	
GRANADOS HOMBRES	1			1		1						276
MUJERES	1		1		2					1		
QUAYMAS HOMBRES	22	6	12	1	37	4	6	4	7	35	41	10568
MUJERES	13	8	30	10	51	2	10	7	6	54	47	
HERMOSILLO HOMBRES	26	14	24	9	45	5	14	6	9	32	21	12638
MUJERES	26	15	34	9	61	8	11	9	12	66	34	
HUASABAS HOMBRES		1	2	1	4			1			1	363
MUJERES	1		2					1			1	
HUATABAMPO HOMBRES	5	8	17	4	34	2	2	3		26	17	5350
MUJERES	7	1	6	1	40	1	1		5	25	35	
HUEPAC HOMBRES	1			1	1	1		1	1	3	1	298
MUJERES	1	1	1	1	1	1				3		
MURIS HOMBRES	3	3	4	2	7	1		2	1	2	4	1239
MUJERES	4	3		2	7				1	5	5	
MAGDALENA HOMBRES	6	4	12	6	15	2	6	1	2	5	8	2091
MUJERES	10	3	8	5	15	2	6		2	15	14	
MAZATAN HOMBRES	1				4							263
MUJERES	1		3	1	1						1	
MOCTEZUMA HOMBRES	4	3	2	1	2	1		1		3	4	701
MUJERES	5	1		1	3					3	6	
NACO HOMBRES	1		1		1		1			1		556
MUJERES	3	1		1	1	2	1	1		6	1	
NACORI CHICO HOMBRES	2	3	1		3		1			1	2	612
MUJERES			2	1	2					1		
NACUZARI DE GARCIA HOMBRES	3		1		5			1	1	3	16	1234
MUJERES	1	1	6		7	2		1	1	9	12	
NAVOJOA HOMBRES	15	13	20	8	74	4	4	6	6	57	131	9097
MUJERES	14	6	27	3	77	5	4	6	4	77	71	
NOGALES HOMBRES	14	7	7	7	17	1	3	2	4	27	26	5637
MUJERES	16	5	22	9	26	3	3	2	3	30	34	
ONAVAS HOMBRES					3						1	141
MUJERES	1				1		1					
OPODEPE HOMBRES			2	1	4					1	3	922
MUJERES	4		1	3	6					2	2	
OPUTO HOMBRES			1		3				1		1	692
MUJERES	1	1	3					1				
OQUITOA HOMBRES			1							1	1	164
MUJERES				2			1	1		3	1	

# CUADRO 3-G.

EDAD DESPLEGADA EN AÑOS CUMPLIDOS (INCLUYE NUMERO DE CIUDADANOS MEXICANOS)

ENTIDAD FEDERATIVA, MUNICIPIOS Y SEXO	76	77	78	79	80	81	82	83	84	85 A 94	95 Y MAS Y EDAD NO INDICADA	NACIONALES CON EDAD LEGAL DE CIUDADANIA	
	a	b	c	d	e	f	g	h	i	j	k	l	
PITQUITO HOMBRES	3		1	1	6		1	1	1	1	4	1	679
MUJERES	1		5		3	1	1				5	2	
QUIRIEGO HOMBRES		1		1	5		1	1			6	7	780
MUJERES	1		4	1	2		1			10		4	
RAYON HOMBRES													499
MUJERES	3		1		2	2						3	
ROSARIO HOMBRES		1	1	1	5	1			2	1	7	4	1124
MUJERES	2	1	1	1	0			1			6	1	
SAHUARIPA HOMBRES	2	3	5		6		2		2		9	5	2029
MUJERES	4	4	5	3	13	1					9	7	
SAN FELIPE HOMBRES			1									1	176
MUJERES			1		1			1	1		2	1	
SAN JAVIER HOMBRES													235
MUJERES	1				2		1				2	1	
SAN LUIS RIO COLORADO HOMBRES	6	4	3		5	2		1		2	9	10	3715
MUJERES	2	2	2	1	6		1	1	2	5	5	11	
SAN MIGUEL DE HORCASIT HOMBRES	2	1	3		5				1	1	5	1	1061
MUJERES	1	3	5	1	13						6	1	
SAN PEDRO DE LA CUEVA HOMBRES	1	1	1		3						2	1	367
MUJERES	3		7		1		2				2	3	
SANTA ANA HOMBRES	4	2	4		7			1		5	5	12	2265
MUJERES	7	2	5	4	5	2	1	1	3	7	9	9	
SANTA CRUZ HOMBRES	3	1	2	2	2								367
MUJERES	1			1	2						4	1	
SARIC HOMBRES	1		1										351
MUJERES	1	1	1		4		1	1	1	3	6	2	
SOYOPA HOMBRES													336
MUJERES	1				1	1				1	1	1	
SUAQUI HOMBRES					2								391
MUJERES	2		2	1	2	2	1		1		1	1	
SUAQUI GRANDE HOMBRES													192
MUJERES								1			2	1	
TEPACHE HOMBRES	1												310
MUJERES	1				3				1	1	1	1	
TEPUPA HOMBRES		1			2	1					1	2	151
MUJERES			1		2			1			2		
TRINCHERAS HOMBRES	3	2	2		1		1		2		4	5	666
MUJERES	3	3	3	2	1			2		4	4	4	
TUBUTAMA HOMBRES	2	1	2	4	2		1				3	3	527
MUJERES	1						1	1		2	3	3	
URES HOMBRES	4	5	4		13				1	1	11	12	1621
MUJERES	1	5	7	1	16		2	1	1	13	15	15	
VILLA PESQUEIRA HOMBRES	2	1	3		3								373
MUJERES		1	3		1				1	1	2	2	
YECORA HOMBRES	1		3	3	4	2							675
MUJERES	1		1	1	5		1	1	2	3	12	6	

# CUADRO 4

## ESTADO CIVIL

ENTIDAD FEDERATIVA, MUNICIPIOS Y SEXO	HOMBRES MENORES DE 16 AÑOS Y MUJERES MENORES DE 14	SOLTEROS	CASADOS EN MATRIMONIO CIVIL	CASADOS EN MATRIMONIO RELIGIOSO	CASADOS EN MATRIMONIO CIVIL Y EN RELIGIOSO	PERSONAS EN UNION LIBRE	VIUDOS	DIVORCIADOS	NO INDICADO
	a	b	c	d	e	f	g	h	i
<b>SONORA</b>									
HOMBRES	111500	52833	25803	3470	30658	16903	5293	552	4813
MUJERES	97590	46695	31697	3750	31943	19544	14771	1378	7414
	209090	99528	61500	7220	62601	36447	20064	1930	122278
<b>MUNICIPIOS</b>									
<b>ACONCHI</b>									
HOMBRES	411	217	130	6	96	25	21		16
MUJERES	316	193	133	8	97	31	38		36
<b>AQUA PRIETA</b>									
HOMBRES	727	410	263	14	193	56	59	1	52*
MUJERES	2876	1138	1063	23	984	387	91	15	141
<b>ALAMOS</b>									
HOMBRES	2504	1197	1179	29	624	466	453	74	277
MUJERES	5380	2335	2242	52	1208	853	544	69	418*
<b>ALTAR</b>									
HOMBRES	4979	2274	1205	101	1116	1031	384	28	366
MUJERES	3997	1660	1206	104	1135	1079	415	15	389
<b>ARIZPE</b>									
HOMBRES	8976	3934	2411	205	2251	2110	799	43	755*
MUJERES	455	298	59	6	190	27	20	3	13
<b>ARIVECHI</b>									
HOMBRES	349	232	67	9	197	32	48		31
MUJERES	804	530	126	15	387	59	68	3	44*
<b>ARIZPE</b>									
HOMBRES	488	238	206	6	60	15	23	1	7
MUJERES	436	272	216	5	91	22	48	5	9
<b>ATIL</b>									
HOMBRES	924	510	422	11	171	37	71	6	16*
MUJERES	1055	565	219	17	302	136	63	4	24
<b>BACADEHUACHI</b>									
HOMBRES	890	484	237	18	310	164	128	11	32
MUJERES	1945	1049	456	35	612	300	191	15	56*
<b>BACANORA</b>									
HOMBRES	205	89	25	4	110	7	4		7
MUJERES	170	69	29	2	108	7	15	3	14
<b>BACERAC</b>									
HOMBRES	375	158	54	6	218	14	19	3	21*
MUJERES	392	144	28	8	215	2	19		1
<b>BACANORA</b>									
HOMBRES	365	174	29	10	220	7	45		1
MUJERES	757	318	57	16	439	9	64		1*
<b>BACERAC</b>									
HOMBRES	373	157	148	2	85	13	11		17
MUJERES	349	161	149	2	88	20	39	2	28
<b>BAGOACHI</b>									
HOMBRES	722	318	297	4	174	33	50	2	45*
MUJERES	570	289	91	8	252	46	29	1	22
<b>BACUM</b>									
HOMBRES	516	239	89	8	256	56	66	4	31
MUJERES	1086	528	180	16	508	102	95	5	53*
<b>BANAMICHI</b>									
HOMBRES	503	259	125	6	81	79	23	1	21
MUJERES	423	183	124	6	82	88	64	3	25
<b>BANAMICHI</b>									
HOMBRES	926	442	249	12	163	167	87	4	46*
MUJERES	2062	847	627	62	239	418	76	8	67
<b>BANAMICHI</b>									
HOMBRES	1792	899	655	64	249	437	160	16	100
MUJERES	3854	1446	1282	126	468	855	256	24	167*
<b>BATUC</b>									
HOMBRES	406	142	112	3	110	30	10		15
MUJERES	293	150	116	2	110	39	37	3	39
<b>BATUC</b>									
HOMBRES	699	292	228	5	220	69	47	3	54*
MUJERES	278	105	35	7	159	6	8	1	41
<b>BAVIACORA</b>									
HOMBRES	228	114	31	6	167	15	28	1	51
MUJERES	506	219	66	13	326	21	36	2	92*
<b>BAVIACORA</b>									
HOMBRES	685	334	202	16	206	34	24	2	59
MUJERES	589	326	208	19	231	40	40	1	106
<b>BAVISPE</b>									
HOMBRES	1274	660	410	35	437	74	64	3	165*
MUJERES	508	261	82	3	255	10	22	4	32
<b>CABORCA</b>									
HOMBRES	430	232	84	3	257	21	62	3	30
MUJERES	938	493	166	6	512	31	84	7	62*
<b>CAJEME</b>									
HOMBRES	1928	1136	657	45	535	296	82	15	74
MUJERES	1730	780	690	41	512	317	237	14	103
<b>CAJEME</b>									
HOMBRES	3658	1916	1347	86	1047	613	319	29	177*
MUJERES	13671	6331	3930	515	3172	2856	515	68	620
<b>CANANEA</b>									
HOMBRES	12134	5167	4200	560	3226	3213	1803	151	891
MUJERES	28805	11498	8130	1075	6398	6069	2320	219	1511*
<b>CANANEA</b>									
HOMBRES	4352	1576	1194	68	1161	444	143	26	89
MUJERES	3987	1582	1322	93	1238	549	711	109	205
<b>COLORADA LA</b>									
HOMBRES	6339	3158	2516	181	2389	993	854	135	294*
MUJERES	818	405	268	17	180	73	26	5	26
<b>COLORADA LA</b>									
HOMBRES	687	292	290	17	189	88	79	4	61
MUJERES	1905	698	578	34	369	161	105	9	87*

# CUADRO 4

## ESTADO CIVIL

ENTIDAD FEDERATIVA, MUNICIPIOS Y SEXO	HOMBRES MENORES DE 16 AÑOS Y MUJERES MENORES DE 14	SOLTEROS	CASADOS EN MATRIMONIO CIVIL	CASADOS EN MATRIMONIO RELIGIOSO	CASADOS EN MATRIMONIO CIVIL Y EN RELIGIOSO	PERSONAS EN UNION LIBRE	VIUDOS	DIVORCIADOS	NO INDICADO
	a	b	c	d	e	f	g	h	i
CUCURPE									
HOMBRES	454	173	104	12	108	66	15	3	16
MUJERES	433	153	112	13	111	72	37	2	16
CUMPAZ	887	326	216	25	219	138	52	5	34*
HOMBRES	1354	686	671	8	211	75	75	9	53
MUJERES	1193	649	708	6	215	99	169	25	76
DIVI SADEROS	2547	1335	1379	14	426	174	244	34	131*
HOMBRES	235	118	126	1	30	8	18	4	
MUJERES	213	135	127	2	30	13	36	2	
ETCHOJOA	446	253	253	3	60	21	54	6	
HOMBRES	5515	2153	1676	135	691	1154	355	15	361
MUJERES	4739	1648	1728	137	935	1260	497	26	459
FRONTERAS	10254	3801	3404	272	1826	2414	852	41	820*
HOMBRES	1014	430	361	14	116	153	49	5	31
MUJERES	849	303	377	12	117	175	117	6	54
GRANADOS	1063	733	738	26	233	328	166	11	65*
HOMBRES	280	129	4		169	5	14		19
MUJERES	234	168	5		160	5	31		26
QUAYMAS	514	297	9		249	10	45		47*
HOMBRES	8493	4563	2372	602	2365	1882	399	42	447
MUJERES	7213	3542	2552	628	2496	2104	1237	159	699
HERMOSILLO	15706	6103	4924	1230	4861	3986	1636	201	1146*
HOMBRES	11236	5689	2156	523	4085	1631	519	62	269
MUJERES	10203	5694	2420	593	4405	2011	1896	219	492
HUASABAS	21439	11763	4576	1116	8490	3642	2415	261	761*
HOMBRES	397	130	13	8	238	4	16	1	16
MUJERES	310	168	13	8	235	5	34	1	24
HUATABAMPO	707	298	26	16	473	9	50	2	40*
HOMBRES	4960	2388	1404	146	873	1183	273	23	165
MUJERES	4277	2093	1468	145	931	1338	599	49	366
HUEPAC	9237	4481	2692	291	1804	2521	872	72	531*
HOMBRES	262	167	104	1	50	25	11	1	4
MUJERES	227	147	111	3	52	35	24		12
IMURIS	489	314	215	4	102	60	35	1	16*
HOMBRES	1132	580	303	32	263	188	65	12	18
MUJERES	1004	400	314	40	268	198	122	11	49
MAGDALENA	2136	980	617	72	531	386	187	23	67*
HOMBRES	1879	967	357	63	727	193	83	13	81
MUJERES	1600	1083	376	72	810	230	304	22	174
MAZATAN	3479	2050	733	135	1537	423	387	35	255*
HOMBRES	290	120	124	1	20	34	15	1	1
MUJERES	242	128	126	1	19	40	34	3	1
MOCTEZUMA	532	248	250	2	39	74	49	4	2*
HOMBRES	678	348	94	14	296	45	40		22
MUJERES	596	382	106	14	309	57	82	5	44
NACO	1274	730	200	28	605	102	122	5	68*
HOMBRES	523	265	175	3	129	64	22	3	
MUJERES	496	235	199	4	149	88	121	15	4
NACORI CHICO	1019	500	374	7	278	152	143	16	4*
HOMBRES	577	292	95	2	271	24	30		33
MUJERES	530	245	98	2	260	24	59	2	30
NACUZARI DE GARCIA	1107	537	193	4	531	48	69	2	63*
HOMBRES	1159	484	422	12	368	143	45	5	63
MUJERES	1065	511	467	14	330	172	153	9	98
NAVOJOA	2224	995	869	26	638	315	238	14	161*
HOMBRES	8212	3678	2170	297	2018	1593	477	34	647
MUJERES	7166	3508	2326	326	2057	1971	1159	94	736
NOGALES	15400	7185	4496	623	4115	3564	1636	128	1385*
HOMBRES	5167	2532	1141	222	1973	676	191	53	217
MUJERES	4786	2657	1351	260	2147	843	1130	158	512
ONAVAS	9953	5189	2492	482	4120	1519	1321	211	729*
HOMBRES	133	62	29	1	39	15	12	2	4
MUJERES	135	38	34	2	39	25	19	1	11
OPODEPE	268	100	63	3	78	40	31	3	15*
HOMBRES	899	481	281	19	187	74	39	1	35
MUJERES	744	382	276	18	201	96	108	7	51
OPUTO	1643	863	557	37	388	170	147	8	86*
HOMBRES	734	302	190	8	256	44	29	3	12
MUJERES	715	335	206	8	275	46	75	3	19
	1449	637	396	16	531	92	104	6	31*

# CUADRO 4

## ESTADO CIVIL

ENTIDAD FEDERATIVA, MUNICIPIOS Y SEXO	HOMBRES MEJORES DE 16 AÑOS Y MUJERES MENORES DE 14	SOLTEROS	CASADOS EN MATRIMONIO CIVIL	CASADOS EN MATRIMONIO RELIGIOSO	CASADOS EN MATRIMONIO CIVIL Y EN RELIGIOSO	PERSONAS EN UNION LIBRE	VIUDOS	DIVORCIADOS	NO INDICADO
	a	b	c	d	e	f	g	h	i
OQUITOA									
HOMBRES	143	81	31		62	4	6		3
MUJERES	116	81	30		66	7	25	1	3
	261	162	61		128	11	31	1	6*
PITIKUITO									
HOMBRES	643	483	264	3	143	77	47	3	11
MUJERES	604	329	257	2	148	85	63	4	17
	1247	812	521	5	291	162	130	7	28*
QUIRIEGO									
HOMBRES	776	362	157	23	196	147	54	4	16
MUJERES	639	318	159	24	190	154	84	3	20
	1415	680	316	47	386	301	138	7	36*
RAYON									
HOMBRES	497	235	65	13	201	27	22	3	37
MUJERES	453	260	61	16	214	30	44		72
	950	495	126	29	415	57	66	3	109*
ROSARIO									
HOMBRES	1161	544	308	18	298	166	74	2	19
MUJERES	911	497	307	19	301	132	122	5	26
	2072	1041	615	37	599	238	196	7	47*
SAHUARIPA									
HOMBRES	2138	981	659	17	659	58	63	6	49
MUJERES	1855	1069	677	24	692	86	257	9	93
	3993	2050	1336	41	1351	144	320	15	142*
SAN FELIPE									
HOMBRES	200	73	72	3	22	21	14	1	14
MUJERES	169	59	77	3	26	27	23		26
	369	132	149	6	48	48	37	1	40*
SAN JAVIER									
HOMBRES	189	108	84	2	41	22	12	2	3
MUJERES	155	72	76	2	41	21	21		11
	344	180	160	4	82	43	33	2	14*
SAN LUIS RIO COLORADO									
HOMBRES	2980	1586	758	116	1195	402	148	17	166
MUJERES	2620	784	740	113	1058	441	249	35	185
	5600	2370	1498	229	2253	843	397	52	351*
SAN MIGUEL DE HORCASIT									
HOMBRES	1062	512	250	27	281	115	57	4	44
MUJERES	921	468	278	26	294	130	161	10	67
	1983	980	528	53	575	245	238	14	111*
SAN PEDRO DE LA CUEVA									
HOMBRES	389	162	15	13	215	8	17		19
MUJERES	330	192	17	16	226	11	60		43
	719	354	32	29	441	19	77		62*
SANTA ANA									
HOMBRES	2150	1015	571	56	720	248	86	6	70
MUJERES	1908	939	644	67	753	285	297	24	133
	4058	1954	1215	123	1473	533	383	32	203*
SANTA CRUZ									
HOMBRES	344	147	73	7	113	55	23		20
MUJERES	288	87	76	5	113	56	36	1	14
	632	234	149	12	226	111	59	1	34*
SARIC									
HOMBRES	332	178	85	7	95	32	23	1	2
MUJERES	295	156	84	9	101	33	41		5
	627	334	169	16	196	65	64	1	7*
SOYOPA									
HOMBRES	348	161	93	2	104	14	11	1	6
MUJERES	287	173	92	3	110	19	40	3	9
	635	334	185	5	214	33	51	4	15*
SUAQUI									
HOMBRES	377	192	154	4	79	9	24		10
MUJERES	352	201	154	4	82	16	56	1	26
	730	393	308	8	161	25	80	1	36*
SUAQUI GRANDE									
HOMBRES	241	86	19	1	90	18	10	1	12
MUJERES	198	62	19	2	90	20	20	1	22
	439	148	38	3	180	38	30	2	34*
TEPACHE									
HOMBRES	325	121	92	3	129	11	6		2
MUJERES	265	140	102	3	135	11	18		19
	610	261	194	6	264	22	24		21*
TERUPA									
HOMBRES	115	75	54	4	27	5	9		13
MUJERES	104	62	61	5	33	11	17	2	16
	219	137	115	9	60	16	26	2	29*
TRINCHERAS									
HOMBRES	759	423	209	24	219	84	41	1	39
MUJERES	596	229	221	22	227	90	69	7	42
	1455	652	430	46	446	174	110	8	81*
TUBUTAMA									
HOMBRES	491	247	115	12	178	19	31	7	17
MUJERES	450	221	101	13	162	22	46	3	31
	941	468	216	25	360	41	77	10	48*
URES									
HOMBRES	2066	807	368	37	730	140	85	11	42
MUJERES	1756	923	368	48	755	162	232	21	52
	3822	1730	736	85	1485	302	317	32	94*
VILLA PESQUEIRA									
HOMBRES	431	174	160	6	54	32	19	1	
MUJERES	386	163	162	5	55	54	55		
	817	337	322	11	109	86	74	1	9
YECORA									
HOMBRES	745	337	349	5	55	35	25	2	28
MUJERES	632	300	360	5	53	41	74	12	40
	1377	637	709	10	108	76	99	14	68*

**CUADRO 5**  
LUGAR DE NACIMIENTO, NACIONALIDAD Y RELIGION

ENTIDAD FEDERATIVA, MUNICIPIOS Y SEXO	LUGAR DE NACIMIENTO			NACIONALIDAD		RELIGION			
	NATIVOS DE LA ENTIDAD	NATIVOS DE LAS DEMAS ENTIDADES	NATIVOS DE PAISES EXTRANJEROS	MEXICANA	EXTRANJERA	CATOLICA	PROTESTANTE	ISRAELITA	OTRAS
	a	b	c	d	e	f	g	h	i
<b>SONORA</b>									
HOMBRES	220562	32448	2815	254577	1248	251624	3265	20	716
MUJERES	222109	30122	2551	253670	912	250833	3425	17	504
	442671	62570	5366	508447	2160	502657	6693	37	1220
<b>MUNICIPIOS</b>									
<b>ACONCHI</b>									
HOMBRES	916	5	1	921	1	921			1
MUJERES	849	7	2	850	3	853			2
	1765	12	3	1771	4	1774			3
<b>AGUA PRIETA</b>									
HOMBRES	5550	554	214	6270	46	6143	172		3
MUJERES	6105	493	205	6759	44	6595	207		1
	11655	1047	419	13029	92	12738	379		4
<b>ALAMOS</b>									
HOMBRES	10862	607	15	11478	6	11447	32	1	4
MUJERES	9509	484	7	9957	3	9959	30		3
	20371	1091	22	21475	9	21406	70	1	7
<b>ALTAR</b>									
HOMBRES	1024	30	17	1063	8	1071			
MUJERES	945	10	10	962	3	965			
	1969	40	27	2025	11	2036			
<b>ARIVECHI</b>									
HOMBRES	1062	2		1064		1033	25		6
MUJERES	1102	2		1104		1071	32		1
	2164	4		2168		2104	57		7
<b>ARIZPE</b>									
HOMBRES	2350	31	4	2383	2	2382	2		1
MUJERES	2259	13	2	2273	1	2274			
	4609	44	6	4656	3	4656	2		1
<b>ATIL</b>									
HOMBRES	417	26	11	453	1	452	2		
MUJERES	390	11	13	414		414			
	807	37	24	867	1	866	2		
<b>BACADEHUACHI</b>									
HOMBRES	800	7	1	807	1	806			
MUJERES	844	7		851		851			
	1644	14	1	1658	1	1659			
<b>BACANORA</b>									
HOMBRES	803	4		807		806	1		
MUJERES	836		2	837	1	837	1		
	1639	4	2	1644	1	1643	2		
<b>BACERAC</b>									
HOMBRES	1226	76	6	1305	3	1306			
MUJERES	1198	61	6	1264	1	1265			
	2424	137	12	2569	4	2573			
<b>BACOACHI</b>									
HOMBRES	1063	9	6	1097	1	1098			
MUJERES	984	13	1	998		998			
	2067	22	7	2095	1	2096			
<b>BACUM</b>									
HOMBRES	3733	648	25	4400	6	4333	49		24
MUJERES	3557	508	27	4089	3	4021	48		23
	7290	1156	52	8489	9	8354	97		47
<b>BANAMICHI</b>									
HOMBRES	812	14	2	828		826			
MUJERES	784	2	3	789		789			
	1596	16	5	1617		1617			
<b>BATUC</b>									
HOMBRES	635	5		640		640			
MUJERES	638	3		641		641			
	1273	8		1281		1281			
<b>BAVIACORA</b>									
HOMBRES	1559	3		1562		1562			
MUJERES	1559	1		1560	1	1560			
	3118	4		3121	1	3122			
<b>BAVISPE</b>									
HOMBRES	1131	39	7	1176	1	1153	21		3
MUJERES	1085	34	3	1120	2	1102	19		1
	2216	73	10	2296	3	2255	40		4
<b>CABORCA</b>									
HOMBRES	3896	794	78	4749	19	4716	46	2	4
MUJERES	3816	534	74	4407	17	4379	45		4
	7712	1328	152	9156	36	9095	91	2	8
<b>CAJEME</b>									
HOMBRES	22561	8751	346	31500	178	30800	714	1	155
MUJERES	22606	8450	291	31240	107	30505	723		119
	45167	17201	637	62740	285	61313	1437	1	274
<b>CANANEA</b>									
HOMBRES	8105	762	206	8890	103	8744	272	1	56
MUJERES	8916	709	171	9640	156	9495	259		42
	17021	1471	377	18530	259	18239	531	1	98
<b>COLORADA LA</b>									
HOMBRES	1802	27	10	1829	10	1827	11		1
MUJERES	1683	14	10	1701	6	1699	6		
	3485	41	20	3530	16	3526	19		
<b>CUCURPE</b>									
HOMBRES	934	15	2	950	1	951			
MUJERES	943	6	2	950	1	951			
	1877	21	4	1900	2	1902			

**CUADRO 5**  
LUGAR DE NACIMIENTO, NACIONALIDAD Y RELIGION

ENTIDAD FEDERATIVA, MUNICIPIOS Y SEXO	LUGAR DE NACIMIENTO			NACIONALIDAD		RELIGION			
	NATIVOS DE LA ENTIDAD	NATIVOS DE LAS DEMAS ENTIDADES	NATIVOS DE PAISES EXTRANJEROS	MEXICANA	EXTRANJERA	CATOLICA	PROTESTANTE	ISRAELITA	OTRAS
	a	b	c	d	e	f	g	h	i
CUMPA									
HOMBRES	3113	26	3	3142		3068			5
MUJERES	3120	20	2	3140		3055	69		60
DIVISADEROS	6233	46	5	6262	2	6123	148		130
HOMBRES	537	3		540		540			
MUJERES	557	1		558		558			
ETCHOJOA	1094	4		1098		1098			6
HOMBRES	11316	881	58	12230	25	11988	249		38
MUJERES	10704	697	28	11416	13	11177	225		27
FRONTERAS	22020	1578	86	23646	38	23145	474		650
HOMBRES	2084	65	24	2167	6	2156	8		9
MUJERES	1944	52	14	2009	1	2000	10		9
GRANADOS	4028	117	38	4178	7	4156	18		90
HOMBRES	609	11		620		620			
MUJERES	634	15	2	648	3	651			
QUAYMAS	1243	26	2	1268		1271			3
HOMBRES	15977	5010	178	21082	83	20831	265	4	65
MUJERES	15651	4841	138	20581	49	20316	273	3	38
HERMOSILLO	31628	9851	316	41683	132	41147	538	7	1030
HOMBRES	23375	2694	301	26289	81	26126	211		
MUJERES	25216	2649	268	28084	49	27855	256	1	32
HUASABAS	48591	5343	569	54373	130	53981	467	1	22
HOMBRES	813	9	1	822	1	823			540
MUJERES	791	6	1	797	1	798			
HUATABAMPO	1604	15	2	1619	2	1621			0
HOMBRES	10162	1221	32	11383	32	11331	60	3	21
MUJERES	10089	1185	12	11273	13	11220	51		15
HUEPAC	20251	2406	44	22556	45	22551	111	3	360
HOMBRES	613	11	1	625		625			
MUJERES	602	8	1	611		611			
IMURIS	1215	19	2	1236		1236			0
HOMBRES	2478	98	17	2585	8	2555	33		5
MUJERES	2299	69	18	2387	9	2373	33		50
MAGDALENA	4777	187	35	4982	17	4928	66		50
HOMBRES	4039	265	59	4346	17	4318	41	1	3
MUJERES	4328	275	60	4656	15	4617	52		2
MAZATAN	8367	540	127	9002	32	8935	93	1	50
HOMBRES	601	3	2	605	1	606			
MUJERES	592	1	1	594		594			
MOCTEZUMA	1193	4	3	1199	1	1200			0
HOMBRES	1521	13	3	1536	1	1517	20		
MUJERES	1575	13	7	1593	2	1581	13		1
NACO	3096	26	10	3129	3	3098	33		16
HOMBRES	968	158	61	1157	27	1169	9		6
MUJERES	1074	169	68	1289	22	1288	12		11
NACORI CHICO	2042	324	129	2446	49	2457	21		170
HOMBRES	1204	117	3	1324		1323			
MUJERES	1221	49		1269	1	1270			1
NACUZARI DE GARCIA	2425	166	3	2593	1	2593			10
HOMBRES	2477	147	17	2633	8	2630	9		2
MUJERES	2754	91	14	2858	1	2841	18		20
NAVOJOA	5231	238	31	5491	9	5471	27		20
HOMBRES	17114	1922	90	19066	40	18917	154	3	52
MUJERES	17314	2022	71	19389	18	19220	154	10	23
NOGALES	34428	3944	161	38475	58	38137	308	13	750
HOMBRES	9291	2393	466	11866	306	11870	246	3	53
MUJERES	10603	2738	503	13571	273	13508	309	4	23
ONAVAS	19894	5131	991	25437	579	25378	555	7	760
HOMBRES	297			297		297			
MUJERES	304			304		304			
OPODEPE	601			601		601			
HOMBRES	1978	32	6	2014	2	2016			0
MUJERES	1857	20	6	1882	1	1883			
OPUTO	3635	52	12	3698	3	3699			0
HOMBRES	1550	23	5	1576	2	1577	1		
MUJERES	1654	25	5	1682	2	1683			
OQUITOA	3204	48	10	3258	4	3260			1
HOMBRES	313	5	12	327	3	329	1		10
MUJERES	317	5	9	330	1	330	1		
PITIQUITO	630	10	21	657	4	659	2		
HOMBRES	1620	32	22	1666	8	1671	3		0
MUJERES	1495	22	12	1523	6	1529			
	3115	54	34	3189	14	3200	3		0

# CUADRO 5

## LUGAR DE NACIMIENTO, NACIONALIDAD Y RELIGION

ENTIDAD FEDERATIVA, MUNICIPIOS Y SEXO	LUGAR DE NACIMIENTO			NACIONALIDAD		RELIGION			
	NATIVOS DE LA ENTIDAD	NATIVOS DE LAS DEMAS ENTIDADES	NATIVOS DE PAISES EXTRANJEROS	MEXICANA	EXTRANJERA	CATOLICA	PROTESTANTE	ISRAELITA	OTRAS
	a	b	c	d	e	f	g	h	i
CUERPO									
HOMBRES	1694	40	1	1734	1	1716	1		18
MUJERES	1551	40		1591		1571	2		18
TOTAL	3245	80	1	3325	1	3287	3		36
RAYON									
HOMBRES	1097	2	1	1099	1	1099	1		
MUJERES	1149	1		1150		1150			
TOTAL	2246	3	1	2249	1	2249	1		
RESARIO									
HOMBRES	2408	120	2	2529	1	2460	20		50
MUJERES	2224	98		2322		2256	16		50
TOTAL	4632	218	2	4851	1	4716	36		100
SAHUARIPA									
HOMBRES	4561	67	2	4629	1	4446	175		7
MUJERES	4700	61	1	4761	1	4537	219		6
TOTAL	9261	128	3	9390	2	8983	394		13
SAN FELIPE									
HOMBRES	408	7	5	420		419	1		
MUJERES	407	3		410		408	2		
TOTAL	815	10	5	830		827	3		
SAN JAVIER									
HOMBRES	452	6	5	459	4	462	1		
MUJERES	397	2		399		399			
TOTAL	849	8	5	858	4	861	1		
SAN LUIS RIO COLORADO									
HOMBRES	3433	3668	267	7307	61	7278	49		41
MUJERES	3107	2842	276	6176	47	6162	41		22
TOTAL	6540	6510	543	13483	108	13440	90		63
SAN MIGUEL DE HORCASIT									
HOMBRES	2277	59	16	2340	12	2327	25		
MUJERES	2317	37	21	2367	8	2344	29		2
TOTAL	4594	96	37	4707	20	4671	54		2
SAN PEDRO DE LA CUEVA									
HOMBRES	835	2	1	838		838			
MUJERES	891	3	1	894	1	895			
TOTAL	1726	5	2	1732	1	1733			
SANTA ANA									
HOMBRES	4301	569	54	4915	9	4840	72		12
MUJERES	4535	454	61	5044	6	4977	67		6
TOTAL	8836	1023	115	9959	15	9817	139		18
SANTA CRUZ									
HOMBRES	731	36	15	777	5	770	7		5
MUJERES	648	14	14	673	3	667	7		2
TOTAL	1379	50	29	1450	8	1437	14		7
SARIC									
HOMBRES	741	1	13	753	2	732	23		
MUJERES	703	6	15	721	3	699	25		
TOTAL	1444	7	28	1474	5	1431	48		
SOYOPA									
HOMBRES	730	5	5	735	5	740			
MUJERES	730	3	3	734	2	736			
TOTAL	1460	8	8	1469	7	1476			
SUAQUI									
HOMBRES	842	6	1	846	1	846	3		
MUJERES	891	1	1	892	1	892	1		
TOTAL	1733	7	2	1740	2	1738	4		
SUAQUI GRANDE									
HOMBRES	475	1	2	476		476			
MUJERES	430	2	2	434		434			
TOTAL	905	3	4	912		912			
TEPACHE									
HOMBRES	678	10	1	688	1	684	5		
MUJERES	707	6		713		708	5		
TOTAL	1385	16	1	1401	1	1392	10		
TEPUPA									
HOMBRES	302			302		302			
MUJERES	311			311		311			
TOTAL	613			613		613			
TRINCHERAS									
HOMBRES	1648	119	32	1792	7	1784	13		2
MUJERES	1516	58	29	1600	3	1596	7		
TOTAL	3164	177	61	3392	10	3380	20		2
TUBUTAMA									
HOMBRES	993	89	35	1114	3	1054	63		
MUJERES	977	61	31	1066	3	1007	60		2
TOTAL	1970	150	66	2180	6	2061	123		2
URES									
HOMBRES	4226	40	20	4275	11	4271	14		1
MUJERES	4268	33	16	4315	2	4308	9		
TOTAL	8494	73	36	8590	13	8579	23		1
VILLA PESQUEIRA									
HOMBRES	876		1	877		877			
MUJERES	876	1	3	879	1	880			
TOTAL	1752	1	4	1756	1	1757			
YECORA									
HOMBRES	1523	56	2	1578	3	1485	66		30
MUJERES	1471	46		1517		1410	72		35
TOTAL	2994	102	2	3095	3	2895	138		65

# CUADRO 6

## LENGUA Y ALFABETISMO

ENTIDAD FEDERATIVA, MUNICIPIOS Y SEXO	MENORES DE 5 AÑOS	H A B L A N			PERSONAS CUYA LENGUA MATERNA ES EXTRANJERA	A L F A B E T I S M O			
		ESPAÑOL O CASTELLANO	LENGUAS Y DIALECTOS INDIGENAS	ESPAÑOL Y LENGUAS INDIGENAS		MENORES DE 6 AÑOS	ALFABETOS	ANAL- FABETOS	NO INDICADO
<b>SONORA</b>									
HOMBRES	36648	202161	960	12569	1287	46600	149640	57090	2295
MUJERES	37658	204679	932	10597	716	45376	151603	55642	1961
	76306	407040	1892	23166	2003	92176	301443	112732	42566
<b>MUNICIPIOS</b>									
<b>ACONCHI</b>									
HOMBRES	139	762							
MUJERES	110	741			1	163	550	197	12
<b>AQUA PRIETA</b>									
HOMBRES	249	1523			2	132	544	166	9
MUJERES	1010	5218			3	295	1094	365	218
<b>ALAMOS</b>									
HOMBRES	958	5769		3	87	1224	3996	1053	45
MUJERES	1968	11007		4	55	1155	4456	1155	37
<b>ALTAR</b>									
HOMBRES	1583	9600	3	66	12	1908	4433	4967	176
MUJERES	1471	8459	1	65	4	1775	3957	4128	140
<b>ALTAR</b>									
HOMBRES	3054	16259	4	151	16	3683	6390	9095	3169
MUJERES	134	933			4	172	712	167	
<b>ARIVECHI</b>									
HOMBRES	127	638				157	666	122	
MUJERES	261	1771			4	329	1396	309	
<b>ARIZPE</b>									
HOMBRES	158	906				165	649	193	37
MUJERES	145	959				166	720	161	35
<b>ARIZPE</b>									
HOMBRES	303	1865				353	1369	374	728
MUJERES	325	2057		1	2	407	1240	725	13
<b>ATIL</b>									
HOMBRES	339	1933		1	2	416	1266	576	16
MUJERES	664	3990		1	4	823	2506	1301	299
<b>BACADEHUACHI</b>									
HOMBRES	67	384		2	1	79	318	54	3
MUJERES	73	341		2	1	83	280	50	1
<b>BACANORA</b>									
HOMBRES	140	725		2	1	162	598	104	48
MUJERES	134	674		1		163	471	174	
<b>BACANORA</b>									
HOMBRES	136	714		1		163	504	164	
MUJERES	270	1366		1		326	975	356	
<b>BACERAC</b>									
HOMBRES	124	663				143	430	219	
MUJERES	123	715				157	502	172	15
<b>BACERAC</b>									
HOMBRES	247	1396				300	932	391	7
MUJERES	202	1100		4	2	247	750	265	228
<b>BACOACHI</b>									
HOMBRES	218	1046		1	2	253	721	272	26
MUJERES	420	2146		5	2	500	1471	557	19
<b>BACUM</b>									
HOMBRES	175	922			1	218	560	266	458
MUJERES	153	845			1	191	561	215	14
<b>BANAMICHI</b>									
HOMBRES	328	1767			1	409	1161	501	11
MUJERES	735	3554		106	11	901	2137	1354	258
<b>BANAMICHI</b>									
HOMBRES	720	3267		77	6	636	2002	1241	14
MUJERES	1455	6641		163	19	1739	4139	2593	11
<b>BATUC</b>									
HOMBRES	136	689		1	2	164	511	122	31
MUJERES	97	592			2	119	546	94	26
<b>BAVIACORA</b>									
HOMBRES	233	1361		1	2	283	1039	216	596
MUJERES	84	556				101	418	116	5
<b>BAVIACORA</b>									
HOMBRES	81	560				97	435	104	3
MUJERES	165	1116				196	853	220	108
<b>BAVISPE</b>									
HOMBRES	193	1369				230	926	375	31
MUJERES	204	1356				248	1007	274	31
<b>CABORCA</b>									
HOMBRES	397	2725		1	2	478	1933	649	628
MUJERES	176	996			2	220	750	164	43
<b>CABORCA</b>									
HOMBRES	156	963		1	3	187	726	182	27
MUJERES	332	1961			5	407	1476	346	708
<b>CAJEME</b>									
HOMBRES	649	4068	6	29	16	780	3246	687	55
MUJERES	648	3748	3	19	6	769	2921	668	46
<b>CAJEME</b>									
HOMBRES	1297	7816	9	48	22	1569	6167	1355	1018
MUJERES	5036	25616	40	647	137	6020	19014	6601	43
<b>CANANEA</b>									
HOMBRES	4937	25850	32	445	63	5919	18515	6888	25
MUJERES	9978	51666	22	1092	200	11939	37529	13469	688
<b>COLORADA LA</b>									
HOMBRES	1612	7314			3	144	1940	917	36
MUJERES	1653	6044			3	99	1968	6742	27
<b>CUCURPE</b>									
HOMBRES	3265	15358				243	3928	1039	638
MUJERES	282	1546			11	334	1056	373	74
<b>CUCURPE</b>									
HOMBRES	244	1458			5	299	1065	264	79
MUJERES	526	3004			16	633	2123	637	1538
<b>CUCURPE</b>									
HOMBRES	158	791			2	201	441	306	3
MUJERES	176	774			1	211	494	240	6
<b>CUCURPE</b>									
HOMBRES	334	1565			3	412	935	546	98
MUJERES									

# CUADRO 6

## LENGUA Y ALFABETISMO

ENTIDAD FEDERATIVA, MUNICIPIOS Y SEXO	MENORES DE 5 AÑOS	H A B L A N			PERSONAS CUYA LENGUA MATERNA ES EXTRANJERA	A L F A B E T I S M O				
		ESPAÑOL O CASTELLANO	LENGUAS Y DIALECTOS INDIGENAS	ESPAÑOL Y LENGUAS INDIGENAS		MENORES DE 6 AÑOS	ALFABETOS	ANAL- FABETOS	NO INDICADO	
		a	b	c		d	e	f	g	h
CUMPA										
HOMBRES	448	2694				557	2040	496	49	
MUJERES	406	2735			1	496	2145	451	50	
DIVISADEROS	654	5429			1	1053	4185	947	99*	
HOMBRES	73	467				91	344	105		
MUJERES	81	477				95	343	119		
ETCHOJOA	154	944				187	687	224	*	
HOMBRES	1935	6363	336	3603	16	2323	5464	4156	312	
MUJERES	1810	6239	343	3032	5	2145	4866	4124	294	
FRONTERAS	3745	12602	681	6635	21	4468	10330	8280	606*	
HOMBRES	322	1842		1	8	386	1249	520	18	
MUJERES	336	1665		1	8	410	1182	404	14	
GRANADOS	658	3507		2	16	796	2431	924	32*	
HOMBRES	63	537				107	417	82	14	
MUJERES	79	572				97	462	81	11	
GUAYMAS	162	1109				204	679	163	25*	
HOMBRES	3047	16467	15	1515	101	3681	13555	3915	14	
MUJERES	2894	16568	13	1097	36	3456	12988	4170	16	
HERMOSEILLO	5941	33075	26	2612	139	7137	26543	8085	30*	
HOMBRES	4023	22008	1	107	231	4819	17321	4163	67	
MUJERES	4033	23088		85	127	4812	18638	4816	67	
HUASABAS	6056	45896	1	192	358	9631	35959	8779	134*	
HOMBRES	134	688			1	164	530	128	1	
MUJERES	90	707			1	116	544	133	5	
HUATABAMPO	224	1395			2	280	1074	261	6*	
HOMBRES	1769	7040	21	2573	12	2084	5290	4035	6	
MUJERES	1592	7421	30	2241	2	1941	5190	4150	5	
HUEPAC	3361	14461	51	4814	14	4025	10480	8185	11*	
HOMBRES	69	536				104	444	77		
MUJERES	62	529				94	443	73	1	
IMURIS	171	1065				198	687	150	1*	
HOMBRES	401	2150		29	13	500	1519	557	17	
MUJERES	365	2014		34	3	452	1494	446	14	
MAGDALENA	766	4164		83	16	952	3013	1003	31*	
HOMBRES	632	3709		1	21	760	2970	562	71	
MUJERES	555	4102			14	694	3378	515	84	
MAZATAN	1187	7811			1	35	1454	6348	1077	155*
HOMBRES	79	526			1	108	340	158		
MUJERES	61	513			1	101	365	128		
MOCTEZUMA	160	1039			1	209	705	286	*	
HOMBRES	208	1328			1	261	1012	230	34	
MUJERES	229	1365			1	274	1063	229	29	
NACO	437	2693			2	535	2075	459	63*	
HOMBRES	189	985			1	9	791	170	3	
MUJERES	212	1082			1	16	872	191	3	
NACORI CHICO	401	2067			2	25	1663	361	6*	
HOMBRES	195	1129				233	712	320	59	
MUJERES	200	1070				243	682	295	50	
NACCOZARI DE GARCIA	395	2199				476	1394	615	109*	
HOMBRES	431	2200			1	9	512	1698	369	42
MUJERES	419	2437			3	528	1873	413	45	
NAVOJOA	850	4637			1	12	1040	3571	802	87*
HOMBRES	2826	12008	506	3742	44	3395	9477	5930	324	
MUJERES	2746	12729	469	3441	22	3314	9939	6002	152	
NOGALES	5572	24737	975	7183	66	6709	19416	11932	476*	
HOMBRES	1903	10001			16	252	8527	1270	112	
MUJERES	1953	11729			6	156	9721	1651	122	
ONAVAS	3856	21730			22	408	18248	2921	234*	
HOMBRES	52	245				60	130	95	12	
MUJERES	44	260				61	143	92	6	
OPODEPE	96	505				121	273	167	20*	
HOMBRES	288	1727			1	354	1225	437		
MUJERES	281	1601			1	327	1119	437		
OPUTO	569	3328			2	681	2344	874	*	
HOMBRES	262	1313			1	316	910	352		
MUJERES	274	1410			2	341	955	386		
OQUITOA	536	2723			1	657	1865	740	*	
HOMBRES	46	262			2	55	242	32	1	
MUJERES	42	288			1	52	251	21	7	
PITIQUITO	88	570			3	107	493	53	5*	
HOMBRES	205	1466			3	259	1079	336		
MUJERES	209	1319			1	253	1009	267		
	414	2785			4	512	2088	603	*	

# CUADRO 6

## LENGUA Y ALFABETISMO

ENTIDAD FEDERATIVA, MUNICIPIOS Y SEXO	MENORES DE 5 AÑOS	H A B L A N			PERSONAS CUYA LENGUA MATERNA ES EXTRANJERA	A L F A B E T I S M O							
		ESPAÑOL O CASTELLANO	LENGUAS Y DIALECTOS INDIGENAS	ESPAÑOL Y LENGUAS INDIGENAS		MENORES DE 6 AÑOS	ALFABETOS	ANAL- FABETOS	NO INDICADO				
										a	b	c	d
QUIRIEGO													
HOMBRES	257	1436		39	1	317	592	774				52	
MUJERES	260	1306		23		300	564	646				61	
RAYON	517	2746		62	1	617	1175	1420				113*	
HOMBRES	170	929			1	209	520	236				25	
MUJERES	179	971				213	725	160				29	
ROSARIO	349	1900			1	422	1356	416				54*	
HOMBRES	361	2129			2	471	1119	937				3	
MUJERES	323	1966		16	1	392	1085	644					
SAHUARIPA	704	4115		30	3	664	2204	1781				3*	
HOMBRES	653	3972			5	614	2693	1066				33	
MUJERES	627	4126		9		777	2967	966				30	
SAN FELIPE	1280	6096		14		1591	5682	2056				63*	
HOMBRES	66	353			1	76	256	73				13	
MUJERES	52	356			1	68	266	60				14	
SAN JAVIER	118	711				144	524	133				29*	
HOMBRES	64	395			4	77	250	130				6	
MUJERES	65	324			4	78	241	71				9	
SAN LUIS RIO COLORADO	129	729			4	155	491	201				15*	
HOMBRES	1152	6111	27		66	1366	4578	1307				115	
MUJERES	1102	5040	17	12	44	1304	3617	1205				99	
SAN MIGUEL DE HORCASIT	2254	11171	44	14	110	2672	8195	2512				214*	
HOMBRES	346	1991			14	419	1461	466				6	
MUJERES	334	2035		1	6	369	1522	463				1	
SAN PEDRO DE LA CUEVA	660	4026		1	20	808	2963	929				7*	
HOMBRES	131	707				164	531	129				14	
MUJERES	113	782				142	619	110				24	
SANTA ANA	244	1469				306	1150	239				36*	
HOMBRES	706	4206		4	8	663	3244	699				16	
MUJERES	719	4325		6	4	664	3460	701				5	
SANTA CRUZ	1425	8531		12	12	1747	6604	1400				23*	
HOMBRES	123	653		1	5	144	492	119				27	
MUJERES	102	571		1	3	125	446	63				20	
SARIC	225	1224		1	8	269	940	202				47*	
HOMBRES	106	646		2	1	132	414	206				3	
MUJERES	120	602		3	1	149	396	177				3*	
SOYOPA	226	1246		1	2	261	812	383				3*	
HOMBRES	114	621		1	5	134	445	147				14	
MUJERES	102	623		1	1	123	405	121				7	
SUAQUI	216	1254		6	6	257	930	266				21*	
HOMBRES	116	731			1	142	498	196				13	
MUJERES	131	761			1	156	551	178				6	
SUAQUI GRANDE	249	1492				296	1049	374				21*	
HOMBRES	81	397				101	233	130				14	
MUJERES	84	350				103	244	78				9	
TEPACHE	165	747				204	477	208				23*	
HOMBRES	115	573			1	145	413	125				6	
MUJERES	102	611			1	127	447	136				3	
TEPUPA	217	1184			1	272	860	261				9*	
HOMBRES	29	273				34	215	47				5	
MUJERES	37	274				46	210	48				5	
TRINCHERAS	66	547				62	425	95				11*	
HOMBRES	256	1537			4	312	1032	414				41	
MUJERES	266	1333			6	330	926	308				39	
TUBUTAMA	526	2670				642	1956	722				80*	
HOMBRES	157	957			3	195	717	202				3	
MUJERES	171	694			4	202	704	160				3	
URES	326	1651			7	397	1421	362				6*	
HOMBRES	708	3573			5	620	2461	973				32	
MUJERES	616	3701			5	772	2675	826				42	
VILLA PESQUEIRA	1324	7274				1592	5136	1801				74*	
HOMBRES	145	731			1	162	452	243				17	
MUJERES	157	722			1	179	462	219				16	
YECORA	302	1453			2	361	934	462				33*	
HOMBRES	214	1347	3	14	3	269	716	579				17	
MUJERES	426	2637	4	25	3	271	765	445				16	
			7			540	1501	1024				33*	

# CUADRO 7

## ASISTENCIA A INSTITUCIONES DE ENSEÑANZA

ENTIDAD FEDERATIVA, MUNICIPIOS Y SEXO	HABITANTES MENORES DE 6 Y MAYORES DE 29 AÑOS	EDAD EN AÑOS DE LOS QUE ASISTEN A LAS ESCUELAS DE TODAS CLASES							DE 6 A 29 AÑOS QUE NO ASISTEN
		6 AÑOS	7 A 12	13 Y 14	15 A 17	18 Y 19	20 A 24	25 A 29	
		a	b	c	d	e	f	g	
<b>SONORA</b>									
HOMBRES	128022	1146	20960	6457	3413	665	362	167	94633
MUJERES	124042	1207	20408	5594	2762	421	363	243	99744
	252064	2353	41368	12051	6175	1086	725	410	194377
<b>MUNICIPIOS</b>									
<b>ACONCHI</b>									
HOMBRES	440	7	84	19	10				
MUJERES	411	5	89	16	7			1	356
	851	12	173	35				1	319
<b>AGUA PRIETA</b>									
HOMBRES	3092	27	554	196	116	22	6	6	2299
MUJERES	3257	19	578	179	82	14	11	6	2655
	6349	46	1132	375	198	36	17	14	4954
<b>ALAMOS</b>									
HOMBRES	5565	32	411	132	59	22	20	4	5239
MUJERES	4721	20	334	107	83	8	11	12	4704
	10286	52	745	239	142	30	31	16	9943
<b>ALTAR</b>									
HOMBRES	546	6	121	47	20	4	2		315
MUJERES	488	7	102	33	16	4	2		315
	1034	13	223	80	46	8	2		630
<b>ARIVECHI</b>									
HOMBRES	518	9	122	31	13	3	2		366
MUJERES	543	8	139	27	8	2	3		374
	1061	17	261	58	21	5	5		740
<b>ARIZPE</b>									
HOMBRES	1170	15	251	70	24	5	2		640
MUJERES	1182	19	197	51	15	9	5	1	795
	2352	34	448	121	39	14	7	1	1643
<b>ATIL</b>									
HOMBRES	220	4	44	16	8				161
MUJERES	198	3	38	13	2			1	158
	418	7	82	29	10	1	1	1	319
<b>BACADEHUACHI</b>									
HOMBRES	422	2	90	30	10	2	2	1	253
MUJERES	410	2	98	22	11	2	2	1	303
	832	4	188	52	21	4	4	2	556
<b>BACANORA</b>									
HOMBRES	392	2	41	22	9	1	1		339
MUJERES	408	5	68	23	6	1	4		323
	800	7	109	45	15	2	5		662
<b>BACERAC</b>									
HOMBRES	636	4	89	42	6	3			526
MUJERES	614	6	106	19	6			2	512
	1250	10	195	61	14	3		2	1038
<b>BACOACHI</b>									
HOMBRES	540	2	77	28	6	1			444
MUJERES	472	3	101	21	3			1	397
	1012	5	178	49	9	1		1	841
<b>BACUM</b>									
HOMBRES	2251	20	299	95	29	2	3		1707
MUJERES	1921	26	310	74	38	4	6	3	1720
	4172	46	609	169	57	6	9	3	3427
<b>BANAMICHI</b>									
HOMBRES	412	4	101	26	21	3	2	1	256
MUJERES	379	3	86	23	16	2	2		280
	791	7	187	49	37	5	4	1	536
<b>BATUC</b>									
HOMBRES	310	1	54	23	15	2	2	2	230
MUJERES	322	3	61	18	6		1	3	228
	632	4	115	41	21	2	3	5	458
<b>BAVIACORA</b>									
HOMBRES	710	15	142	49	11	1	2	3	629
MUJERES	729	6	137	29	10	2	4	4	639
	1439	21	279	78	21	3	6	7	1268
<b>BAVISPE</b>									
HOMBRES	570	3	107	26	12	3	1		453
MUJERES	512	3	106	32	7		2	1	459
	1082	6	213	60	19	3	3	1	912
<b>CABORCA</b>									
HOMBRES	2459	16	375	94	48	9	5	7	1755
MUJERES	2114	22	355	101	54	7	9	5	1757
	4573	38	730	195	102	16	14	12	3512
<b>CAJEME</b>									
HOMBRES	16003	168	2565	836	423	73	32	20	11556
MUJERES	18231	157	2371	630	308	46	27	18	12557
	31234	325	4936	1466	731	121	59	38	24115
<b>CANANEA</b>									
HOMBRES	4641	41	1154	353	240	46	22	4	2572
MUJERES	4970	43	1125	292	148	17	19	6	3174
	9611	84	2279	645	388	63	41	12	5746
<b>COLORADA</b>									
HOMBRES	677	3	148	44	13	3			751
MUJERES	791	5	144	39	6	1	3		718
	1668	8	292	83	19	4	3		1469
<b>CUCURPE</b>									
HOMBRES	494	1	60	18	3				375
MUJERES	460	6	55	14	5				411
	954	7	115	32	8				786

**CUADRO 7**  
**ASISTENCIA A INSTITUCIONES DE ENSEÑANZA**

ENTIDAD FEDERATIVA, MUNICIPIOS Y SEXO	HABITANTES MENORES DE 6 Y MAYORES DE 25 AÑOS	EDAD EN AÑOS DE LOS QUE ASISTEN A LAS ESCUELAS DE TODAS CLASES							DE 6 A 25 AÑOS QUE NO ASISTEN
		6 AÑOS	7 A 12	13 Y 14	15 A 17	18 Y 19	20 A 24	25 A 29	
		a	b	c	d	e	f	g	
CUMPAS									
HOMBRES	1556	17	350	101	34				
MUJERES	1522	14	376	89	30	5		1	1078
	3078	31	726	190	64	1		3	1107
DIVISADEROS									
HOMBRES	260	1	66	20	12				
MUJERES	261	2	62	25	10				181
	521	3	128	45	22				196
ETCHOJOA									
HOMBRES	6086	31	701	181	78	16	9		
MUJERES	5263	47	692	182	69	14	19	10	5143
	11349	78	1393	363	147	30	28	16	5127
FRONTERAS									
HOMBRES	1035	10	194	47	20	2	2		
MUJERES	999	5	163	46	9		1		863
	2034	15	357	93	29	2	3		783
GRANADOS									
HOMBRES	299	1	72	16	14	4			
MUJERES	315	5	61	23	17	4	2		214
	614	6	133	39	31	8	2		224
GUAYMAS									
HOMBRES	10699	94	1715	540	322	54	27	15	7699
MUJERES	10166	81	1581	417	179	33	31	17	8125
	20865	175	3296	957	501	87	58	32	15824
HERMOSILLO									
HOMBRES	13218	119	2213	723	527	131	66	16	9337
MUJERES	13859	144	2161	688	476	74	54	21	10646
	27087	263	4374	1411	1003	205	140	37	19983
HUASABAS									
HOMBRES	420		82	23	3			1	294
MUJERES	376	1	87	16	1			1	316
	796	1	169	39	4			1	610
HUATABAMPO									
HOMBRES	5656	36	620	201	90	16	17	16	4763
MUJERES	5298	49	642	172	85	9	15	14	5002
	10954	85	1262	373	175	25	32	30	9765
HUEPAC									
HOMBRES	296	10	76	31	5				207
MUJERES	290	12	87	18	6	1	1		196
	586	22	163	49	11	1	1		403
IMURIS									
HOMBRES	1348	11	211	68	27	4	2	3	919
MUJERES	1166	10	260	64	20	3	4	6	873
	2514	21	471	132	47	7	6	9	1792
MAGDALENA									
HOMBRES	2220	26	430	118	79	13	10	9	1456
MUJERES	2297	23	434	121	82	25	16	11	1662
	4517	51	864	239	161	38	26	20	3118
MAZATAN									
HOMBRES	298	4	64	17	8				210
MUJERES	275	6	73	19	5	2	3		215
	573	10	137	36	13			1	425
MÓCTEZUMA									
HOMBRES	758	3	155	57	25	7	4	6	522
MUJERES	792	5	158	55	34	2	6	7	536
	1550	8	313	112	59	9	10	13	1058
NACO									
HOMBRES	590	3	129	42	26	3	4		387
MUJERES	671	5	134	30	9	3	3	2	454
	1261	8	263	72	35	6	7	2	841
NACORI CHICO									
HOMBRES	642		63	18	7				593
MUJERES	696		62	22	1			3	575
	1249		125	40	8			3	1168
NACQZARI DE GARCIA									
HOMBRES	1316	16	230	72	48	12	3	1	943
MUJERES	1435	14	231	74	44	6	6	3	1046
	2751	30	461	146	92	18	9	4	1989
NAVOJOA									
HOMBRES	2552	105	1426	397	228	43	20	10	7345
MUJERES	9404	129	1374	382	227	27	29	21	7814
	18956	234	2800	779	455	70	49	31	15159
NOGALES									
HOMBRES	6263	49	1177	422	279	77	29	9	3847
MUJERES	7108	61	1175	378	218	41	31	12	4830
	13391	110	2352	800	497	118	50	21	8677
ONAVAS									
HOMBRES	164	1	20	3					109
MUJERES	149		31	5	3				116
	313	1	51	8	3				225
OPODEPE									
HOMBRES	946	13	184	59	24	1		3	785
MUJERES	694	9	161	28	2		1	1	786
	1640	22	345	87	26	1	1	4	1573
OPUTO									
HOMBRES	765	4	137	54	20	10	4		584
MUJERES	784	1	149	49	24	4	2		671
	1549	5	286	103	44	14	6		1255
OQUITOA									
HOMBRES	177	4	42	10	4				92
MUJERES	165	8	38	6	6				106
	342	12	81	16	10				198
PITIQUITO									
HOMBRES	1003		84	51	25	3			508
MUJERES	901		99	43	21	4	2	1	458
	1904		183	94	46	7	2	1	966

# CUADRO 7

## ASISTENCIA A INSTITUCIONES DE ENSEÑANZA

ENTIDAD FEDERATIVA, MUNICIPIOS Y SEXO	HABITANTES MENORES DE 6 Y MAYORES DE 29 AÑOS	EDAD EN AÑOS DE LOS QUE ASISTEN A LAS ESCUELAS DE TODAS CLASES							DE 6 A 29 AÑOS QUE NO ASISTEN
		6 AÑOS	7 A 12	13 Y 14	15 A 17	18 Y 19	20 A 24	25 A 29	
		a	b	c	d	e	f	g	
QUIRIEGO									
HOMBRES	865	2	54	11					
MUJERES	769	4	52	6	2				
RAYON	1634	6	106	17	2	1	1		800
HOMBRES	534	1	74	18	6	1	1		759
MUJERES	526	2	84	16	7	1	1		1559*
ROSARIO	1060	3	158	34	13	1	3	2	463
HOMBRES	1235	22	253	72	15	3	4	1	511
MUJERES	1091	17	223	29	4	1	4	3	974*
SAHUARIPA	2326	39	476	101	19	3	4	1	926
HOMBRES	2197	22	465	125	39	4	5	3	951
MUJERES	2247	30	490	149	56	5	10	4	1679*
SAN FELIPE	4444	52	275	274	95	9	14	7	1748
HOMBRES	214	1	46	16	10			7	1774
MUJERES	192	3	53	19	3			7	3522*
SAN JAVIER	406	4	101	35	12	1	2	4	131
HOMBRES	238	2	40	9	5	1	2	4	134
MUJERES	194	2	26	12	3			4	265*
SAN LUIS RIO COLORADO	432	4	68	21	8	1			166
HOMBRES	3834	35	496	137	47	7	4	3	160
MUJERES	2950	23	456	98	41	7	9	10	326*
SAN MIGUEL DE HORCASIT	6792	56	954	239	88	14	13	13	2805
HOMBRES	1183	16	214	82	41	5	1		2621
MUJERES	1165	7	218	66	19	3	1		5426*
SAN PEDRO DE LA CUEVA	2348	23	432	148	60	8	1		810
HOMBRES	420	2	20	3					897
MUJERES	465	3	18	1					1707*
SANTA ANA	865	7	36	4					392
HOMBRES	2420	23	340	150	70	14	7		406
MUJERES	2470	33	506	162	72	9	5	2	798*
SANTA CRUZ	4890	56	1046	312	142	23	12	2	1700
HOMBRES	406	6	85	13	7	2	1		1791
MUJERES	348	3	85	21	7	1	1		3491*
SARIC	754	11	170	34	14	2	1		260
HOMBRES	372	1	58	15	7	1	2		212
MUJERES	372	1	52	10	9	1	1		472*
SOYOPA	744	2	110	25	16	1	1	3	296
HOMBRES	368	5	76	33	14	3	2	3	279
MUJERES	376	5	82	16	5	1	3	3	575*
SUAQUI	744	10	158	49	19		2	5	239
HOMBRES	400		97	27	7				250
MUJERES	457	3	102	23	12	1			489*
SUAQUI GRANDE	857	3	199	50	19	1		3	318
HOMBRES	239	1	52	13	3	1		3	292
MUJERES	229	3	47	11	4				610*
TEPACHE	468	4	99	24	7				170
HOMBRES	347	3	63	12	10	1			140
MUJERES	330	2	61	23	9	1			310*
TEPUPA	577	3	124	35	19	1	2		253
HOMBRES	133	1	32	9	7	1	1	1	287
MUJERES	169	1	33	7	4	2	2	1	540*
TRINCHERAS	302	2	65	16	11	3	3	1	117
HOMBRES	919	1	136	42	17	2	1	2	92
MUJERES	799	4	130	26	7	2	1	2	209*
TUBUTAMA	1716	5	268	68	24	4	2	1	679
HOMBRES	582	4	92	32	14	1	1	1	634
MUJERES	505	4	90	20	5	1	2	1	1313*
URES	1067	8	162	52	19		1	2	391
HOMBRES	2080	36	461	112	56	10	1	3	442
MUJERES	2071	38	457	116	77	8	2	2	833*
VILLA PESQUEIRA	4151	74	916	228	133	16	3	1	1530
HOMBRES	450	3	105	22	8			1	1547
MUJERES	444	6	98	16	6				3077*
YECORA	694	9	203	40	14	1			289
HOMBRES	730	17	146	34	15	4	1	3	307
MUJERES	726	9	146	26	6	1	4	3	596*
	1456	26	292	62	23	5	5	6	631
									592
									1223*

# CUADRO 8

POBLACION DE 25 AÑOS O MAS SEGUN AÑOS DE ESTUDIO REALIZADOS

ENTIDAD FEDERATIVA, MUNICIPIOS Y SEXO	POBLACION TOTAL	MENORES DE 25 AÑOS	AÑOS DE ESTUDIO TERMINADOS Y APROBADOS					NO INDICADOS LOS AÑOS DE ESTUDIO
			NINGUNO	1 A 6 AÑOS	7 A 9	10 A 12	13 A 29	
			a	b	c	d	e	
<b>SONORA</b>								
HOMBRES	255825	153764	26064	63773	3943	1760	1156	5363
MUJERES	254782	155716	26544	61965	3442	972	193	3930
	510607	309480	52608	125738	7385	2732	1351	9293
<b>MUNICIPIOS</b>								
<b>ACONCHI</b>								
HOMBRES	922	585	89	225	8	4		14
MUJERES	653	505	109	215	11			13
	1775	1090	198	440	16			27
<b>AQUA PRIETA</b>								
HOMBRES	6318	3941	366	1751	96	56	33	75
MUJERES	6603	4152	569	1842	111	33	5	91
	13121	8093	935	3593	207	89	38	166
<b>ALAMOS</b>								
HOMBRES	11484	6878	2259	2026	39	12	8	259
MUJERES	10000	6251	1922	1604	20	5	2	196
	21484	13129	4181	3632	59	16	10	455
<b>ALTAR</b>								
HOMBRES	1071	633	85	325	15	7	4	2
MUJERES	965	553	50	347	12	2		3
	2036	1186	135	672	27	9		5
<b>ARIVECHI</b>								
HOMBRES	1064	661	109	277	4		2	11
MUJERES	1104	661	123	302	6			11
	2168	1322	232	579	10	1		22
<b>ARIZPE</b>								
HOMBRES	2385	1463	331	545	13	6	3	22
MUJERES	2274	1360	282	609	4	1		18
	4659	2823	613	1154	17	9	3	40
<b>ATIL</b>								
HOMBRES	454	274	17	150	7	3	2	1
MUJERES	414	266	16	125	5	1		1
	868	540	33	275	12	4	2	2
<b>BACADEHUACHI</b>								
HOMBRES	808	500	73	228	4		1	2
MUJERES	651	541	76	230	5			2
	1459	1041	151	458	9		1	4
<b>BACANORA</b>								
HOMBRES	807	504	88	194	3		1	17
MUJERES	836	537	77	198	6			16
	1643	1041	165	392	9	4	1	33
<b>BACERAC</b>								
HOMBRES	1308	808	112	373	3		3	12
MUJERES	1265	788	121	336	6	2		12
	2573	1593	233	709	9	2	3	24
<b>BACOACHI</b>								
HOMBRES	1098	696	117	258	8	6		6
MUJERES	998	639	100	253	4			1
	2096	1335	217	521	9	7		7
<b>BACUM</b>								
HOMBRES	4406	2746	595	966	24	13	6	52
MUJERES	4092	2733	582	737	14	3	2	21
	8498	5481	1177	1703	38	16	10	73
<b>BANAMICHI</b>								
HOMBRES	828	521	57	224	6	2	4	14
MUJERES	789	481	51	236	9	1		11
	1617	1002	108	460	15	3	4	25
<b>BATUC</b>								
HOMBRES	640	367	61	175	6	2	2	7
MUJERES	641	372	60	202	1			6
	1281	739	121	377	7	2	2	13
<b>BAVIACORA</b>								
HOMBRES	1562	959	155	410	10	3	2	23
MUJERES	1560	955	129	446	8	2		20
	3122	1914	284	856	18	5	2	43
<b>BAVISPE</b>								
HOMBRES	1177	727	60	355	5	2	1	27
MUJERES	1122	712	73	306	8			23
	2299	1439	133	661	13		1	50
<b>CABORCA</b>								
HOMBRES	4768	2672	292	1461	86	41	22	194
MUJERES	4424	2704	341	1198	55	15	5	108
	9192	5376	633	2659	141	56	27	302
<b>CAJEME</b>								
HOMBRES	31678	16888	3215	7655	577	249	233	661
MUJERES	31347	19460	3734	7046	426	109	16	554
	63025	36348	6949	14701	1003	358	251	1415
<b>CANANEA</b>								
HOMBRES	9073	5611	313	2648	228	108	96	69
MUJERES	9796	6021	484	2855	216	105	41	74
	18869	11632	797	5503	444	213	137	143
<b>COLORADA LA</b>								
HOMBRES	1839	1137	183	471	18	6	6	16
MUJERES	1707	1094	148	431	6	7		21
	3546	2231	331	902	24	13	6	37

# CUADRO 8

POBLACION DE 25 AÑOS O MAS SEGUN AÑOS DE ESTUDIO REALIZADOS

ENTIDAD FEDERATIVA, MUNICIPIOS Y SEXO	POBLACION TOTAL	MENORES DE 25 AÑOS	AÑOS DE ESTUDIO TERMINADOS Y APROBADOS					NO INDICADOS LOS AÑOS DE ESTUDIO
			NINGUNO	1 A 6 AÑOS	7 A 9	10 A 12	13 A 29	
	a	b						h
CUCURPE								
HOMBRES	951	567	134	166	10			
MUJERES	951	629	92	205	5	3	2	29
CUMPAS	1902	1216	226	391	15			20
HOMBRES								49*
MUJERES	3142	1920	244	905	27	8	2	36
DIVISADEROS	3142	1692	237	946	22	2	1	42
HOMBRES	6284	3812	461	1651	49	10	3	76*
MUJERES								
ETCHOJOA	540	330	52	154	1			3
HOMBRES	558	345	76	135				2
MUJERES	1096	675	126	269	1			5*
FRONTERAS	12255	7530	2008	2140	60	20	13	464
HOMBRES	11429	7415	2096	1552	47	3	2	314
MUJERES	23684	14945	4104	3692	107	23	15	796*
GRANADOS	2173	1374	193	544	18	5	2	37
HOMBRES	2010	1278	204	467	8	6		27
MUJERES	4183	2652	397	1031	26	11	2	64*
QUAYMAS	620	367	35	162	6	1	3	4
HOMBRES	651	386	43	214	3			4
MUJERES	1271	772	78	396	11	2	3	6*
HERMOSILLO	21165	12184	1661	6264	376	188	95	357
HOMBRES	20630	12050	2256	5735	301	70	17	201
MUJERES	41795	24234	3937	12019	677	258	112	556*
HUASABAS	26370	15674	1861	6604	830	408	272	521
HOMBRES	26133	16716	2367	7365	933	282	49	419
MUJERES	54503	32592	4226	14169	1763	690	321	940*
HUATABAMPO	823	506	59	249	5	2		2
HOMBRES	796	481	71	234	3	1		6
MUJERES	1621	967	130	463	6	3		10*
HUEPAC	11415	6869	1959	2327	106	40	19	73
HOMBRES	11266	6973	2170	1995	76	12	1	59
MUJERES	22701	13662	4129	4322	164	52	20	132*
IMURIS	625	381	40	200	2		2	
HOMBRES	611	369	33	201	5	1	1	1
MUJERES	1236	750	73	401	7	1	3	1*
MAGDALENA	2593	1538	258	701	28	7	4	57
HOMBRES	2406	1509	206	632	19	6		34
MUJERES	4999	3047	464	1333	47	13	4	91*
MAZATAN	4263	2556	245	1294	117	46	20	61
HOMBRES	4671	2695	292	1442	102	30	3	107
MUJERES	9034	5253	537	2736	219	76	23	166*
MOCTEZUMA	606	374	77	148	4		1	2
HOMBRES	594	385	64	142	2			
MUJERES	1200	759	141	290	6	1	1	2*
NACO	1537	925	107	456	11	5	2	31
HOMBRES	1595	969	135	451	9	4		27
MUJERES	3132	1894	242	907	20	9	2	56*
NACORI CHICO	1164	721	72	332	33	17	3	6
HOMBRES	1311	780	101	367	25	6	2	8
MUJERES	2495	1501	173	719	56	25	5	14*
NACUZARI DE GARCIA	1324	810	154	352				6
HOMBRES	1270	605	153	294				17
MUJERES	2594	1615	307	646		1		25*
NAVOJOA	2641	1602	170	744	51	10	17	47
HOMBRES	2659	1729	225	818	32	6	2	45
MUJERES	5500	3331	395	1562	63	18	19	92*
NOGALES	19126	11402	3010	3654	243	113	70	634
HOMBRES	19407	11748	3357	3703	189	36	8	366
MUJERES	38533	23150	6267	7357	432	149	78	1000*
ONAVAS	12172	7134	530	3555	409	199	109	236
HOMBRES	13844	7875	918	4234	414	139	22	248
MUJERES	26016	15009	1446	7789	823	332	131	464*
OPODEPE	297	178	36	61				2
HOMBRES	304	185	56	59	1			3
MUJERES	601	363	112	120	1			5*
OPUTO	2016	1240	166	577	13	4	4	12
HOMBRES	1863	1173	182	500	15	7		6
MUJERES	3899	2413	346	1077	28	11	4	18*
OPUTO	1578	1010	137	403	12	1	4	11
HOMBRES	1684	1113	170	376	4	3		16
MUJERES	3262	2123	307	781	16	4	4	27*

# CUADRO 8

POBLACION DE 25 AÑOS O MAS SEGUN AÑOS DE ESTUDIO REALIZADOS

ENTIDAD FEDERATIVA, MUNICIPIOS Y SEXO	POBLACION TOTAL	MENORES DE 25 AÑOS	AÑOS DE ESTUDIO TERMINADOS Y APROBADOS					NO INDICADOS LOS AÑOS DE ESTUDIO	
			NINGUNO	1 A 6 AÑOS	7 A 9	10 A 12	13 A 29		
			a	b	c	d	e		f
OQUITOA									
HOMBRES	330	165	20	121					
MUJERES	331	191	14	126	2	2			
PITIQUITO									
HOMBRES	1674	929	155	524	38	12			
MUJERES	1529	945	120	436	17	1	3	16	
QUIRIEGO	3203	1674	275	960	52	13	3	10	26*
HOMBRES	1735	1071	362	259	7	2		34	
MUJERES	1591	1007	317	226	2	2		37	
RAYON	3326	2078	679	485	9	4		71*	
HOMBRES	1100	663	94	290	10	2		21	
MUJERES	1150	748	77	300	3	1		21	
ROSARIO	2250	1431	171	590	13	3		42*	
HOMBRES	2530	1578	423	509	11	3	2	4	
MUJERES	2322	1447	383	466	1		1	4	
SAHUARIPA	4852	3025	306	995	12	3	3	6*	
HOMBRES	4630	2932	515	1073	26	14	5	65	
MUJERES	4762	2929	519	1223	22	2		67	
SAN FELIPE	9392	5861	1034	2296	48	16	5	132*	
HOMBRES	420	260	37	113	5	1		4	
MUJERES	410	252	29	119	2			6	
SAN JAVIER	830	512	66	232	7	1		12*	
HOMBRES	463	262	62	123	4	4		6	
MUJERES	399	247	33	107	6	1		5	
SAN LUIS RIO COLORADO	862	509	95	230	10	5		13*	
HOMBRES	7368	4238	595	2002			19	371	
MUJERES	6225	4050	569	1335	101	42	3	193	
SAN MIGUEL DE HORCASIT	13593	8288	1164	3337	61	14	22	564*	
HOMBRES	2352	1426	166	660	162	56			
MUJERES	2375	1437	208	677	35	11	5	29	
SAN PEDRO DE LA CUEVA	4727	2863	394	1337	21	6	1	23	
HOMBRES	636	528	60	234	56	19	6	52*	
MUJERES	695	509	72	293	5	2	1	6	
SANTA ANA	1733	1037	132	527	4			17	
HOMBRES	4924	2997	300	1350	9	2	1	25*	
MUJERES	5050	3056	350	1498	69	24	29	95	
SANTA CRUZ	9974	6053	650	2688	57	19	2	68	
HOMBRES	782	465	65	227	146	43	31	163*	
MUJERES	676	411	51	196	7	5	1	12	
SARIC	1458	876	116	423	4	4	1	9	
HOMBRES	758	453	66	183	11	9	2	21*	
MUJERES	724	449	75	183	7		3	21	
SOYOPA	1479	902	163	366	1	2	1	13	
HOMBRES	740	452	75	195	8	2	4	34*	
MUJERES	736	427	75	216					
SUAQUI	1476	879	150	411	6	4	3	13	
HOMBRES	849	530	95	205	12			10	
MUJERES	893	530	104	250	4		1	5	
SUAQUI GRANDE	1742	1060	199	456	16			10*	
HOMBRES	478	307	45	115			1		
MUJERES	434	261	26	115	1			11	
TEPACHE	912	588	73	230	1			9	
HOMBRES	689	431	44	210	1	2		20*	
MUJERES	713	450	67	192	1	1		1	
TEPUPA	1402	881	111	402	1	3		3	
HOMBRES	302	181	20	82	1			4*	
MUJERES	311	166	31	99					
TRINCHERAS	613	347	51	181	1	1		18	
HOMBRES	1799	1053	186	481	6			14	
MUJERES	1603	1018	130	396	5	4	2	32*	
TUBUTAMA	3402	2071	316	879	13	4	1	65	
HOMBRES	1117	643	88	350	13	4	3	51	
MUJERES	1069	678	52	317	5	2	1	116*	
URES	2186	1321	140	667	9	1		20	
HOMBRES	4286	2731	406	1018	22	3	1	12	
MUJERES	4317	2681	392	1118	5	2		32*	
VILLA PESQUEIRA	8603	5412	798	2136	104	26	10	62	
HOMBRES	877	560	95	213				55	
MUJERES	880	556	99	220	3		2	4	
YECORA	1757	1116	194	433	6			2	
HOMBRES	1561	1025	223	214	1			6*	
MUJERES	1517	964	196	228	5	1		117	
TOTAL	3098	1989	419	442	6	1		124	
								241*	

**CUADRO 9**  
**POBLACION ECONOMICAMENTE ACTIVA E INACTIVA**

ENTIDAD FEDERATIVA, MUNICIPIOS Y SEXO	POBLACION TOTAL	MENORES DE 12 AÑOS	ECONOMICAMENTE ACTIVA			ECONOMICAMENTE INACTIVA		
			OCUPADOS	DESOCUPADOS		QUEHACERES DOMESTICOS	ESCOLARES COLEGIALES Y ESTU- DIANTES	OTROS
				HASTA 12 SEMANAS	13 SEMANAS Y MAS			
a	b	c	d	e	f	g	h	
<b>SONORA</b>								
HOMBRES	255825	87830	143252	576	733		15360	6072
MUJERES	254762	85355	19530	61	127	135369	12330	1610
	510607	173185	162782	639	860	135569	27690	9682*
<b>MUNICIPIOS</b>								
<b>ACONCHI</b>								
HOMBRES	922	316	527				47	32
MUJERES	853	264	50			492	45	2
	1775	580	577			492	92	34
<b>AQUA PRIETA</b>								
HOMBRES	6318	2277	3300	14	39		455	233
MUJERES	6803	2190	610		4	3549	374	76
	13121	4467	3910	14	43	3549	829	309*
<b>ALAMOS</b>								
HOMBRES	11484	3828	6685	3	19		331	618
MUJERES	10000	3481	319		2	5871	279	48
	21484	7309	7004	3	21	5871	610	666*
<b>ALTAR</b>								
HOMBRES	1071	342	595	1	2		115	15
MUJERES	965	298	66			526	71	4
	2036	640	662	1	2	526	186	19*
<b>ARIVECHI</b>								
HOMBRES	1064	365	599	1			64	35
MUJERES	1104	371	53			601	67	2
	2168	736	652	1		601	131	37*
<b>ARIZPE</b>								
HOMBRES	2365	803	1385	2	4		143	48
MUJERES	2274	768	95		5	1286	115	5
	4639	1571	1480	2	9	1286	258	53*
<b>ATIL</b>								
HOMBRES	454	161	242				35	9
MUJERES	414	157	20			217	18	2
	868	318	269			217	53	11*
<b>BACADEHUACHI</b>								
HOMBRES	808	308	437				59	4
MUJERES	851	318	66			417	47	3
	1659	626	503			417	106	7*
<b>BACANORA</b>								
HOMBRES	807	293	448	1	2		39	24
MUJERES	838	301	24			469	36	6
	1645	594	472	1	2	469	77	30*
<b>BACERAC</b>								
HOMBRES	1308	443	751	2	11		66	35
MUJERES	1265	460	178		3	681	40	3
	2573	903	829	2	14	681	106	38*
<b>BACOACHI</b>								
HOMBRES	1098	386	646		2		44	20
MUJERES	998	373	59			523	33	10
	2096	759	705		2	523	77	30*
<b>BACUM</b>								
HOMBRES	4406	1649	2497	2	10		181	67
MUJERES	4092	1562	171		1	2207	136	15
	8498	3211	2668	2	11	2207	317	82*
<b>BANAMICHI</b>								
HOMBRES	828	315	414				65	34
MUJERES	789	247	50		1	423	63	5
	1617	562	464		1	423	128	39*
<b>BATUC</b>								
HOMBRES	640	192	355		1		56	36
MUJERES	641	195	48			354	39	5
	1281	387	403		1	354	95	41*
<b>BAVIACORA</b>								
HOMBRES	1562	515	843		13		92	99
MUJERES	1560	515	62		3	891	60	9
	3122	1030	925		16	891	152	108*
<b>BAVISPE</b>								
HOMBRES	1177	409	683				64	21
MUJERES	1122	377	48			632	61	4
	2299	786	731			632	125	25*
<b>CABORCA</b>								
HOMBRES	4768	1519	2748	16	53		246	186
MUJERES	4824	1506	262	2	9	2390	221	34
	9192	3025	3010	18	62	2390	467	220*
<b>CAJEME</b>								
HOMBRES	31678	10941	18001	68	40		1890	738
MUJERES	31347	10649	2767	6	5	16367	1396	157
	63025	21590	20768	74	45	16367	3286	895*
<b>CANANEA</b>								
HOMBRES	9073	3567	4003	135	84		690	394
MUJERES	9796	3563	1021	24	8	4563	529	91
	18869	7130	5024	159	89	4563	1419	485*
<b>COLORADA LA</b>								
HOMBRES	1839	644	1054		2		95	44
MUJERES	1707	604	50			976	73	4
	3546	1248	1104		2	976	168	48*

POBLACION ECONOMICAMENTE ACTIVA E INACTIVA

ENTIDAD FEDERATIVA, MUNICIPIOS Y SEXO	POBLACION TOTAL	MENORES DE 12 AÑOS	ECONOMICAMENTE ACTIVA			ECONOMICAMENTE INACTIVA		
			OCUPADOS	DESOCUPADOS		QUEHACERES DOMESTICOS	ESCOLARES COLEGALES Y ESTU- DIANTES	OTROS
				HASTA 12 SEMANAS	13 SEMANAS Y MAS			
a	b	c	d	e	f	g	h	
CUCURPE								
HOMBRES	951	369	503					
MUJERES	951	382	39					
CUMPA	1902	751	542			491	36	43
HOMBRES						491	32	7
MUJERES	3142	1064	1743		12		68	50*
DIVISADEROS	3142	1031	172	1	6	1697	204	119
HOMBRES	6284	2095	1915	1	18	1697	200	35
MUJERES	540	185	302	4			41	5
ETCHOJOA	558	178	12				47	
HOMBRES	1098	363	314	4		321	88	68
MUJERES	12255	4352	6997	13	46		423	424
FRONTERAS	11429	4117	458		3	6391	405	55
HOMBRES	23684	8469	7455	13	49	6391	828	479*
MUJERES	2173	601	1203	2	1		123	43
GRANADOS	2010	727	105			1055	98	25
HOMBRES	4183	1526	1306	2	1	1055	221	68*
MUJERES	620	210	324				48	37
GUAYMAS	651	199	59		1	331	56	6
HOMBRES	1271	409	383		1	331	104	43*
MUJERES	21165	6702	12142	61	34		1458	766
HERMOSILLO	20630	6320	1613	7	4	11591	924	131
HOMBRES	41795	13062	13755	68	38	11591	2382	899*
MUJERES	26370	8651	14393	44	35		2000	1047
HUASABAS	28133	8972	3497		6	13662	1708	288
HOMBRES	54503	17623	17690	44	41	12662	3708	1335*
MUJERES	823	294	458	1	1		52	17
HUATABAMPO	796	263	26			473	34	
HOMBRES	1621	559	464	1	1	473	66	17*
MUJERES	11415	3920	6890	1	11		408	165
HUEPAC	11286	3747	599		5	6525	360	50
HOMBRES	22701	7667	7489	1	16	6525	768	235*
MUJERES	625	200	384				39	2
IMURIS	611	199	53				39	
HOMBRES	1236	399	437			320	78	2*
MUJERES	2593	893	1491	12	4		141	52
MAGDALENA	2406	869	120	1		1267	126	21
HOMBRES	4999	1762	1611	13	4	1267	269	73*
MUJERES	4363	1474	2229	6	50		310	294
MAZATAN	4671	1378	382		10	2550	291	60
HOMBRES	9034	2852	2611	6	60	2550	601	354*
MUJERES	606	213	347	2	1		30	13
MOCTEZUMA	594	212	70			269	36	7
HOMBRES	1200	425	417	2	1	269	66	20*
MUJERES	1537	524	840	1	4		116	52
NACO	1595	506	62		1	899	119	8
HOMBRES	3132	1090	902	1	5	899	238	60*
MUJERES	1184	417	632	12	7		92	24
NACORI CHICO	1311	441	173	3		586	75	33
HOMBRES	2495	858	805	15	7	586	167	57*
MUJERES	1324	460	787	2			40	35
NACUZARI DE GARCIA	1270	457	33			723	49	6
HOMBRES	2594	917	820	2		723	89	43*
MUJERES	2641	921	1307	34	33		192	154
NAVOJOA	2859	929	223	3	2	1525	171	6
HOMBRES	5500	1850	1530	37	35	1525	363	160*
MUJERES	19126	6362	11203	26	42		940	533
NOGALES	19407	6300	1491	1	5	10614	856	140
HOMBRES	38533	12682	12694	27	47	10614	1796	673*
MUJERES	12172	4098	6402	40	123		1088	421
ONAVAS	13844	4178	1909	8	19	6653	867	210
HOMBRES	26016	8276	8311	48	142	6653	1955	631*
MUJERES	297	103	166				12	14
OPODEPE	304	119	23			153	8	1
HOMBRES	601	224	189			153	20	15*
MUJERES	2016	694	1142	5	6		139	30
OPUTO	1883	659	105			1050	64	5
HOMBRES	3899	1353	1247	5	6	1050	203	35*
MUJERES	1578	597	838				121	22
	1864	624	58			882	116	4
	3262	1221	896			882	237	26*

# CUADRO 9

## POBLACION ECONOMICAMENTE ACTIVA E INACTIVA

ENTIDAD FEDERATIVA, MUNICIPIOS Y SEXO	POBLACION TOTAL	MENORES DE 12 AÑOS	ECONOMICAMENTE ACTIVA			ECONOMICAMENTE INACTIVA		
			OCUPADOS	DESOCUPADOS		QUEHACERES DOMESTICOS	ESCOLARES COLEGIALES Y ESTU- DIANTES	OTROS
				HASTA 12 SEMANAS	13 SEMANAS Y MAS			
	a	b	c	d	e	f	g	h
OQUITOA								
HOMBRES	330	107	192					
MUJERES	331	107	15				23	6
PITIQUITO	661	214	207			186	21	2
HOMBRES	1674	486	1057			186	44	10*
MUJERES	1529	524	63	1		643	116	14
QUIRIEGO	3203	1010	1120			643	94	9
HOMBRES	1735	606	1082				210	19*
MUJERES	1591	553	43		3		19	25
RAYON	3326	1159	1125			973	10	4
HOMBRES	1100	390	602			973	37	29*
MUJERES	1150	410	34		4		46	56
ROSARIO	2250	800	636			665	34	6
HOMBRES	2530	912	1430			665	60	64*
MUJERES	2322	788	143	1			124	64
SAHUARIPA	4652	1700	1573	1		1372	9	6
HOMBRES	4630	1681	2590	1		1372	133	72*
MUJERES	4762	1586	216	2	4		263	90
SAN FELIPE	9392	3267	2806	2		2658	269	11
HOMBRES	420	161	217	2	6	2658	552	101*
MUJERES	410	143	27				34	8
SAN JAVIER	830	304	244			199	36	5
HOMBRES	463	156	269			199	70	13*
MUJERES	399	133	22				25	11
SAN LUIS RIO COLORADO	862	291	291			218	25	1
HOMBRES	7368	2423	4477	38		218	50	12*
MUJERES	6225	2337	351	3	11		265	154
SAN MIGUEL DE HORCASIT	13593	4760	4828	41		3304	189	36
HOMBRES	2352	807	1317		3	3304	454	192*
MUJERES	2375	784	171		14		169	39
SAN PEDRO DE LA CUEVA	4727	1591	1488			1275	139	6
HOMBRES	638	312	450			1275	328	45*
MUJERES	695	282	126		1		40	35
SANTA ANA	1733	594	576			430	43	12
HOMBRES	4924	1661	2725	5		430	63	47*
MUJERES	5050	1653	397	1	4		376	153
SANTA CRUZ	9974	3314	3122	6		2600	324	65
HOMBRES	782	277	433			2600	700	218*
MUJERES	676	252	32				43	29
SARIC	1458	529	465			354	35	3
HOMBRES	755	256	442	1		354	78	32*
MUJERES	724	256	24				31	25
SOYOPA	1479	512	466	1		404	33	7
HOMBRES	740	270	394	2		404	64	32*
MUJERES	736	248	43		6		45	23
SUAQUI	1476	518	437	2		403	35	2
HOMBRES	849	286	495	1		403	60	25*
MUJERES	893	312	56		1		53	13
SUAQUI GRANDE	1742	598	551	1		473	50	13*
HOMBRES	478	190	255	1		473	103	13*
MUJERES	434	175	18		2		23	9
TEPACHE	912	365	273	1		210	27	4
HOMBRES	689	265	381			210	50	13*
MUJERES	713	246	16			405	45	7
TEPUPA	1402	511	397			405	61	6*
HOMBRES	302	84	181				22	15
MUJERES	311	87	18				17	4
TRINCHERAS	613	171	199			185	39	19*
HOMBRES	1799	606	982	1			99	111
MUJERES	1603	603	62			673	54	11
TUBUTAMA	3402	1209	1044	1		873	153	122*
HOMBRES	1117	380	635	0			65	29
MUJERES	1069	396	36			588	42	7
URES	2186	776	671	0		588	107	36*
HOMBRES	4286	1597	2312	7			267	96
MUJERES	4317	1554	252		5		273	16
VILLA PESQUEIRA	8603	3151	2564	7		2220	540	114*
HOMBRES	877	334	489			2220	92	4*
MUJERES	880	336	60		1		49	4
YECORA	1757	670	569			421	92	4*
HOMBRES	1581	582	901			421	77	21
MUJERES	1517	542	54		1		67	7
	3098	1124	955			847	144	28*

# CUADRO 10

## FUERZA DE TRABAJO POR RAMAS DE ACTIVIDAD

ENTIDAD FEDERATIVA Y MUNICIPIOS	TOTAL DE LA FUERZA DE TRABAJO	AGRICULTU- RA, SILVI- CULTURA, CAZA Y PESCA	INDUSTRIAS				COMERCIO	TRANS- PORTES	SERVICIOS	ACTIVIDADES INSUFICIENTE- MENTE ES- PECIFICADAS
			EXTRAC- TIVAS	DE TRANSFOR- MACION	DE CONS- TRUCCION	ELECTRI- CIDAD, GAS, ETC.				
SONORA	163421	68927	4525	13792	7365	529	13674	6694	19574	6141
MUNICIPIOS										
ACONCHI	577	504		6	1		12	5	49	
AQUA PRIETA	3924	1419	58	446	274	9	416	153	755	392
ALAMOS	7007	6309	32	232	50	2	117	32	169	64
ALTAR	663	474	7	35	12	2	28	11	78	16
ARIVECHI	663	564		9	8	2	16		39	25
ARIZPE	1482	1206	21	40	40	1	59	13	95	5
ATIL	269	172		13	15		14	3	43	9
BACADEHUACHI	503	377	4	14	34		15	4	54	1
BACANORA	473	435	8	6	5		9		8	2
BACERAC	631	635		39	50		24	5	67	11
BACOACHI	705	570	47	19	2		20	5	41	1
BACUM	2670	2368	3	43	15		83	25	97	16
BANAMICHI	464	337	9	19	7		28	11	41	15
BATUC	403	300	6	16	6		16	6	35	12
BAVIACORA	925	793		18	9		19	3	51	32
BAVISPE	731	622	4	14	11		26	6	43	5
CABORCA	3028	1554	116	196	82	4	341	297	293	143
CAJEME	20842	6665	37	2399	1934	104	2521	627	2749	1806
CANANEA	5183	525	1619	549	246	12	664	198	972	178
COLORADA LA	1104	650	286	19	37		44	11	50	5
CUCURPE	542	360	112	3			13	1	31	2
CUMPAS	1916	1534	7	76	17	1	67	25	165	24
DIVISADEROS	318	263	19	3	3		13		15	
ETCHOJOA	7468	6704	7	107	68	4	213	41	227	97
FRONTERAS	1310	629	197	79	23	4	51	28	94	5
GRANADOS	383	293		17	5		17	2	49	
GUAYMAS	13823	4298	123	2213	636	84	1336	2013	2185	935
HERMOSILLO	17934	5234	116	2738	1210	100	2549	699	3673	1615
HUASABAS	465	434		8	2		9	1	30	1
HUATABAMPO	7490	5733	8	317	123	9	469	124	453	254
HUEPAC	437	341	1	26	4		19	2	42	
IMURIS	1624	1249	50	59	35	1	64	62	91	13
MAGDALENA	2617	1313	30	317	66	8	293	104	333	153
MAZATAN	419	202		25	9	1	30	3	40	109
MOCTEZUMA	903	716	6	34	19		35	8	58	27
NACO	820	178	39	101	68	2	80	48	284	20
NACORI CHICO	822	591	1	24	139		16		34	17
NACUZARI DE GARCIA	1567	335	378	191	39	6	160	76	213	169
NAVOJOA	12721	7271	15	1090	660	13	1201	462	1249	760
NOGALES	6359	1327	61	1063	679	43	1349	841	2528	468
ONAVAS	189	118	35	11	4		6	3	12	
OPODEPE	1252	1028	9	25	63	4	33	19	45	26
OPUTO	896	769	7	20	2		25	4	57	12
OQUITOA	207	168	2	2			6	1	8	

# CUADRO 10

## FUERZA DE TRABAJO POR RAMAS DE ACTIVIDAD

ENTIDAD FEDERATIVA Y MUNICIPIOS	TOTAL DE LA FUERZA DE TRABAJO	AGRICULTU- RA, SILVI- CULTURA, CAZA Y PESCA	INDUSTRIAS				COMERCIO	TRANSPOR- TES	SERVICIOS	ACTIVIDADES INSUFICIENTE- MENTE ES- PECIFICADAS
			EXTRAC- TIVAS	DE TRANSFOR- MACION	DE CONS- TRUCCION	ELECTRI- CIDAD, GAS, ETC.				
PITIQUITO	1121	879	62	32	15		39	24	50	20
QUIRIEGO	1125	1072	4	15	1		12	6	14	1
RAYON	636	516	31	28	8		27	4	19	1
ROSARIO	1574	1167	14	90	57	1	58	20	93	74
SAHUARIPA	2808	2193	157	99	29	90	56	16	144	24
SAN FELIPE	244	143	39	27	1		8	2	17	7
SAN JAVIER	291	63	165	2	2		8	1	12	18
SAN LUIS RIO COLORADO	4869	3548	9	160	130	5	305	75	407	230
SAN MIGUEL DE HORCASIT	1488	894	33	75	62	5	94	160	133	32
SAN PEDRO DE LA CUEVA	576	407		57	7		32	2	60	11
SANTA ANA	3128	1421	43	201	155	6	406	270	424	200
SANTA CRUZ	465	378		12		1	8	33	31	2
SARIC	467	400		15	7		19	1	22	3
SOYOPA	439	298	42	10	3	2	21	4	44	15
SUAQUI	552	435	16	29	8	1	19		37	7
SUAQUI GRANDE	274	226	14	6	7		9	2	10	
TEPACHE	397	366		3			6	2	16	2
TEPUPA	199	169		2	2		5		21	
TRINCHERAS	1045	641	138	7	107		38	43	23	8
TUBUTAMA	679	603	2	14	14		15	7	22	2
URES	2571	2005	11	115	25		102	34	257	22
VILLA PESQUEIRA	569	371	2	96	9		29	2	57	3
YECORA	955	859	40	10	2	2	10	4	14	14

INEGI

# CUADRO 11

## FUERZA DE TRABAJO POR GRUPOS MAYORES DE OCUPACION PRINCIPAL

ENTIDAD FEDERATIVA, MUNICIPIOS Y RAMA DE ACTIVIDAD	PROFESIONISTAS Y TECNICOS EN TODAS LAS RAMAS DE ACTIVIDAD	PERSONAL DIREC- TIVO EXCEPTO EN AGRICULTURA, GANADERIA, FORESTERIA Y PESCA	OFICINISTAS EN TODAS LAS RAMAS DE ACTIVIDAD	VENDEDORES EN TODAS LAS RAMAS DE ACTIVIDAD	OCUPADOS EN AGRICULTURA, GANADERIA, FORESTERIA Y PESCA INCLU- YENDO PERSON- AL DIRECTIVO	OBREROS, ARTESANOS Y JORNALEROS EN INDUSTRIAS EXTRACTIVAS	OBREROS, ARTESANOS Y JORN- ALEROS EN PROCESOS DE LA PRODUCCION DE BIENES Y SERVICIOS		OCUPADOS CON RE- MUNERACION, QUE PRESTAN SERVICIOS PERSONALES EN HO- GARES O EN INSTITU- CIONES O EMPRESAS DE SERVICIOS PERSO- NALES, RECREATIVOS O SOCIALES
							DIRECTAMENTE Y LOS QUE CONDUCCION VEHICULOS	NO DIRECTAMENTE	
							g	h	
	a	b	c	d	e	f	g	h	i
<b>SONORA</b>									
AGRICULTURA	46		138	65	86604				
INDS EXTRACTIVAS	78	74	226	16					54
INDS TRANSFORMACION	221	236	639	369		3994			137
CONSTRUCCION	129	63	147	32			11286	782	259
ELECTRICIDAD GAS ETC	21	6	67	90			4687	2091	196
COMERCIO	60	248	1912	10988			255	50	40
TRANSPORTES	46	54	1404	35			166	67	413
SERVICIOS	4621	490	3231	757			3276	1700	179
ACTIV INSUF ESPECIF	55	107	2143	68	46	14	430	478	9559
	5277	1298	9907	12440	88650	4008	1146	3380	1182
							21274	6548	120190
<b>MUNICIPIOS</b>									
<b>ACONCHI</b>									
AGRICULTURA									
INDS EXTRACTIVAS					504				
INDS TRANSFORMACION				1					
CONSTRUCCION							5		
ELECTRICIDAD GAS ETC								1	
COMERCIO									
TRANSPORTES				12					
SERVICIOS									
ACTIV INSUF ESPECIF	18	1	1	1			5		27
	18	1	1	14	504		10	2	270
<b>AGUA PRIETA</b>									
AGRICULTURA			3	5	1409				2
INDS EXTRACTIVAS		5	1						
INDS TRANSFORMACION	3	8	21	14		52			
CONSTRUCCION	2	1					369	21	12
ELECTRICIDAD GAS ETC							222	46	3
COMERCIO	6	13	37	334			8		
TRANSPORTES	3	2	20	1			1	2	23
SERVICIOS	154	14	150	34			117	9	1
ACTIV INSUF ESPECIF	2	3	39	7	1		6	11	386
	170	46	272	395	1410	52	17	318	5
							740	407	4320
<b>ALAMOS</b>									
AGRICULTURA									
INDS EXTRACTIVAS					6309				
INDS TRANSFORMACION		3	7	14		32			
CONSTRUCCION							207		1
ELECTRICIDAD GAS ETC							36	14	
COMERCIO	1						1		
TRANSPORTES	1	1	4	105			2	1	3
SERVICIOS			3				29		
ACTIV INSUF ESPECIF	57	6	19	9			1	2	76
	59	15	47	129	6309	34	276	30	11
								47	910
<b>ALTAR</b>									
AGRICULTURA									
INDS EXTRACTIVAS			1	1	472				
INDS TRANSFORMACION			1			5			
CONSTRUCCION			2						1
ELECTRICIDAD GAS ETC	1						33		
COMERCIO							8	2	1
TRANSPORTES				26			2		
SERVICIOS			4				7		1
ACTIV INSUF ESPECIF	26	1	22	6			1		22
	27	1	34	33	472	5	53	8	3
								10	280
<b>ARIVECHI</b>									
AGRICULTURA									
INDS EXTRACTIVAS					564				
INDS TRANSFORMACION									
CONSTRUCCION									
ELECTRICIDAD GAS ETC							9		
COMERCIO							8		
TRANSPORTES				16			2		
SERVICIOS									
ACTIV INSUF ESPECIF	18			1					19
	18			17	564			1	4
								22	230
<b>ARIZPE</b>									
AGRICULTURA									
INDS EXTRACTIVAS					1207				
INDS TRANSFORMACION	1	1				19			1
CONSTRUCCION									
ELECTRICIDAD GAS ETC			1				33	4	2
COMERCIO							17		
TRANSPORTES	1			53			4	2	
SERVICIOS		1	3				3		2
ACTIV INSUF ESPECIF	24	2	8	1			5	4	60
	26	5	14	54	1207	19	59	1	2
								31	670

# CUADRO 11

## FUERZA DE TRABAJO POR GRUPOS MAYORES DE OCUPACION PRINCIPAL

ENTIDAD FEDERATIVA, MUNICIPIOS Y RAMA DE ACTIVIDAD	PROFESIONISTAS Y TECNICOS EN TODAS LAS RAMAS DE ACTIVIDAD	PERSONAL DIREC- TIVO EXCEPTO EN AGRICULTURA, GANADERIA, FORESTERIA Y PESCA	OFICINISTAS EN TODAS LAS RAMAS DE ACTIVIDAD	VENDEDORES EN TODAS LAS RAMAS DE ACTIVIDAD	OCUPADOS EN AGRICULTURA, GANADERIA, FORESTERIA Y PESCA INCLU- YENDO PERSON- AL DIRECTIVO	OBREROS, ARTESANOS Y JORNALEROS EN INDUSTRIAS EXTRACTIVAS	OBREROS, ARTESANOS Y JOR- NALEROS EN PROCESOS DE LA PRODUCCION DE BIENES Y SERVICIOS		OCUPADOS, CON RE- MUNERACION, QUE PRESTAN SERVICIOS PERSONALES EN HO- GARES O EN INSTITU- CIONES O EMPRESAS DE SERVICIOS PERSON- ALES, RECREATIVOS O SOCIALES
	a	b	c	d	e	f	DIRECTAMENTE Y LOS QUE CONDUCE VEHICULOS	NO DIRECTAMENTE	i
							g	h	
<b>ATIL</b>									
AGRICULTURA									
INDS EXTRACTIVAS					172				
INDS TRANSFORMACION									
CONSTRUCCION			2				13		
ELECTRICIDAD GAS ETC							5		
COMERCIO								5	
TRANSPORTES				14					
SERVICIOS	11	1	2						
ACTIV INSUF ESPECIF			23						
			4						7
<b>BACADEHUACHI</b>	11	1	31	14	172		4	1	7
AGRICULTURA								9	7
INDS EXTRACTIVAS			1		376				
INDS TRANSFORMACION		1	1						
CONSTRUCCION						2			
ELECTRICIDAD GAS ETC							14		
COMERCIO							30	4	
TRANSPORTES		6		6					1
SERVICIOS	16		1				3		
ACTIV INSUF ESPECIF			3				1		32
	16						1		
<b>BACANORA</b>		7	6	6	376	2	49	4	33
AGRICULTURA									
INDS EXTRACTIVAS					435				
INDS TRANSFORMACION						6			
CONSTRUCCION				1			5		
ELECTRICIDAD GAS ETC							5		
COMERCIO									
TRANSPORTES				9					
SERVICIOS	6								
ACTIV INSUF ESPECIF	6								
<b>BACERAC</b>				10	435	6	10		2
AGRICULTURA									2
INDS EXTRACTIVAS					635				2
INDS TRANSFORMACION									
CONSTRUCCION							32	7	
ELECTRICIDAD GAS ETC							12	36	2
COMERCIO									
TRANSPORTES				23					1
SERVICIOS	15		3				2		
ACTIV INSUF ESPECIF			3				1		45
	15		2					1	
<b>BACOACHI</b>			6	25	635		47	53	46
AGRICULTURA									
INDS EXTRACTIVAS					570				
INDS TRANSFORMACION						47			
CONSTRUCCION		2		1			16		
ELECTRICIDAD GAS ETC							2		
COMERCIO									
TRANSPORTES		2	1	16					1
SERVICIOS	6	1	1	2			3		
ACTIV INSUF ESPECIF			6				1		23
	6						1		
<b>BACUM</b>		5	6	20	570	47	23		24
AGRICULTURA									
INDS EXTRACTIVAS					2362				1
INDS TRANSFORMACION						2			
CONSTRUCCION				7			36		
ELECTRICIDAD GAS ETC							12	1	
COMERCIO			2						
TRANSPORTES	1		3	75			1	1	3
SERVICIOS	25	1	15	7			11	11	47
ACTIV INSUF ESPECIF			4				5	2	5
	30	4	24	90	2362	2	65	17	56
<b>BANAMICHI</b>									
AGRICULTURA					337				
INDS EXTRACTIVAS									
INDS TRANSFORMACION		2	1			6			
CONSTRUCCION							15		
ELECTRICIDAD GAS ETC							6		
COMERCIO									
TRANSPORTES		1	4	27					1
SERVICIOS	27	1	1	1			6		
ACTIV INSUF ESPECIF			1						11
	29	4	7	26	337	6	27	55	9
<b>BATUC</b>									
AGRICULTURA					300				
INDS EXTRACTIVAS									
INDS TRANSFORMACION						6			
CONSTRUCCION			1				18		
ELECTRICIDAD GAS ETC							7		
COMERCIO									
TRANSPORTES				16					
SERVICIOS	21		2				4		
ACTIV INSUF ESPECIF			2						12
	21	1	4	16	301	6	31	55	4
									16

# CUADRO 11

## FUERZA DE TRABAJO POR GRUPOS MAYORES DE OCUPACION PRINCIPAL

ENTIDAD FEDERATIVA, MUNICIPIOS Y RAMA DE ACTIVIDAD	PROFESIONISTAS Y TECNICOS EN TODAS LAS RAMAS DE ACTIVIDAD	PERSONAL DIREC- TIVO EXCEPTO EN AGRICULTURA, GANADERIA, FORESTERIA Y PESCA	OFICINISTAS EN TODAS LAS RAMAS DE ACTIVIDAD	VENDEDORES EN TODAS LAS RAMAS DE ACTIVIDAD	OCUPADOS EN AGRICULTURA, GANADERIA, FORESTERIA Y PESCA INCLU- YENDO PERSON- AL DIRECTIVO	OBREROS, ARTESANOS Y JORNALEROS EN INDUSTRIAS EXTRACTIVAS	OBREROS, ARTESANOS Y JOR- NALEROS EN PROCESOS DE LA PRODUCCION DE BIENES Y SERVICIOS		OCUPADOS CON REM- UNERACION, QUE PRESTAN SERVICIOS PERSONALES EN HO- GARES O EN INSTITU- CIONES O EMPRESAS DE SERVICIOS PERSON- ALES, RECREATIVOS O SOCIALES
	a	b	c	d	e	f	DIRECTAMENTE Y LOS QUE CONDUCCION VEHICULOS	NO DIRECTAMENTE	i
							g	h	
BAVIACORA									
AGRICULTURA									
INDS EXTRACTIVAS				1	792				
INDS TRANSFORMACION									
CONSTRUCCION							18	1	
ELECTRICIDAD GAS ETC							5	4	
COMERCIO									
TRANSPORTES				17					2
SERVICIOS			3						
ACTIV INSUF ESPECIF	27		4	4					15
BAVISPE	27		6				1		5
AGRICULTURA			13				12	9	22*
INDS EXTRACTIVAS					792				
INDS TRANSFORMACION									
CONSTRUCCION		1			622				
ELECTRICIDAD GAS ETC									
COMERCIO							14		
TRANSPORTES		12		11			2	8	
SERVICIOS			1				5		
ACTIV INSUF ESPECIF	17		4						22
CABORCA	17	14	6	11	622	3	1		4
AGRICULTURA							24	8	26*
INDS EXTRACTIVAS									
INDS TRANSFORMACION					1549				
CONSTRUCCION		2	4	6		117			
ELECTRICIDAD GAS ETC							160	10	4
COMERCIO							53	28	
TRANSPORTES		3	14	1			2		1
SERVICIOS		2	31	2			1		8
ACTIV INSUF ESPECIF	98	10	61	19			126	128	6
CAJEME	2		29				5	5	95
AGRICULTURA	107	17	141	344	1549	119	34	67	9*
INDS EXTRACTIVAS									
INDS TRANSFORMACION									
CONSTRUCCION		34	117	70	6618	33	1951	143	45
ELECTRICIDAD GAS ETC		21	96	19			259	618	165
COMERCIO		3	20	2			56	7	15
TRANSPORTES		6	400	2007			19	16	46
SERVICIOS		3	128	6			411	60	9
ACTIV INSUF ESPECIF	592	97	410	104			77	115	1354
CANANEA	10	17	458	14			257	694	345
AGRICULTURA	720	207	1652	2234	8626	36	3730	1653	1984*
INDS EXTRACTIVAS									
INDS TRANSFORMACION									
CONSTRUCCION									
ELECTRICIDAD GAS ETC							416	38	32
COMERCIO							204	37	
TRANSPORTES		18	101	496			7		1
SERVICIOS		5	26	1			21	6	38
ACTIV INSUF ESPECIF	222	15	86	24			136	21	5
COLORADA LA	293	77	443	548	484	1457	16	27	582
AGRICULTURA							3		42
INDS EXTRACTIVAS									
INDS TRANSFORMACION									
CONSTRUCCION		1	1						
ELECTRICIDAD GAS ETC							17		1
COMERCIO							13	23	
TRANSPORTES									
SERVICIOS							9	1	7
ACTIV INSUF ESPECIF	17		10	2			5	3	1
CUCURPE	21	1	20	27	1	279	2	1	21
AGRICULTURA									
INDS EXTRACTIVAS									
INDS TRANSFORMACION									
CONSTRUCCION									
ELECTRICIDAD GAS ETC									
COMERCIO									
TRANSPORTES									
SERVICIOS									
ACTIV INSUF ESPECIF	1		8	1			1	2	18
CUMPAS	2	2	9	13	380	108	1	1	1
AGRICULTURA									
INDS EXTRACTIVAS									
INDS TRANSFORMACION									
CONSTRUCCION									
ELECTRICIDAD GAS ETC									
COMERCIO									
TRANSPORTES									
SERVICIOS									
ACTIV INSUF ESPECIF	70	4	19	8			16	2	60
CUMPA	70	18	29	68	1534	6	99	16	13
AGRICULTURA									
INDS EXTRACTIVAS									
INDS TRANSFORMACION									
CONSTRUCCION									
ELECTRICIDAD GAS ETC									
COMERCIO									
TRANSPORTES									
SERVICIOS									
ACTIV INSUF ESPECIF									

# CUADRO 11


## FUERZA DE TRABAJO POR GRUPOS MAYORES DE OCUPACION PRINCIPAL

ENTIDAD FEDERATIVA, MUNICIPIOS Y RAMA DE ACTIVIDAD	PROFESIONISTAS Y TECNICOS EN TODAS LAS RAMAS DE ACTIVIDAD	PERSONAL DIREC- TIVO EXCEPTO EN AGRICULTURA, GANADERIA, FORESTERIA Y PESCA	OFICINISTAS EN TODAS LAS RAMAS DE ACTIVIDAD	VENEDORES EN TODAS LAS RAMAS DE ACTIVIDAD	OCUPADOS EN AGRICULTURA, GANADERIA, FORESTERIA Y PESCA INCLU- YENDO PERSON- AL DIRECTIVO	OBREROS, ARTESANOS Y JORNALEROS EN INDUSTRIAS EXTRACTIVAS	OBREROS, ARTESANOS Y JOR- NALEROS EN PROCESOS DE LA PRODUCCION DE BIENES Y SERVICIOS		OCUPADOR, CON RE- MUNERACION, QUE PRESTAN SERVICIOS PERSONALES EN HO- GARES O EN INSTITU- CIONES O EMPRESAS DE SERVICIOS PERSON- ALES, RECREATIVOS O SOCIALES	
							DIRECTAMENTE Y LOS QUE CONDUCCION VEHICULOS	NO DIRECTAMENTE		
							a	b		c
DIVISADEROS										
AGRICULTURA					265					
INDS EXTRACTIVAS						19				
INDS TRANSFORMACION								3		
CONSTRUCCION		1						2		
ELECTRICIDAD GAS ETC										
COMERCIO										
TRANSPORTES				13						
SERVICIOS										
ACTIV INSUF ESPECIF	13		1							1
ETCHOJOA	13	1	1	13	265	19		5		1*
AGRICULTURA	1				6694					
INDS EXTRACTIVAS	1		2	2						5
INDS TRANSFORMACION	1	1								
CONSTRUCCION	4	1	1	6						
ELECTRICIDAD GAS ETC	1		2					97		
COMERCIO	1							45	16	1
TRANSPORTES	1	2	10	191				3		
SERVICIOS	94	4	19	22				2		7
ACTIV INSUF ESPECIF	102	6	52	223	6694	5	214	40	1	80
FRONTERAS								7		29
AGRICULTURA					825			20		
INDS EXTRACTIVAS	1	21	2					30		122*
INDS TRANSFORMACION		3	3					48		
CONSTRUCCION	1		2	6						
ELECTRICIDAD GAS ETC		1						59		
COMERCIO								14	6	
TRANSPORTES		6	3	39				3		
SERVICIOS	29	7	10	2				1		2
ACTIV INSUF ESPECIF	31	38	29	47	826	173		13	4	33
GRANADOS								1		46
AGRICULTURA					1					1
INDS EXTRACTIVAS				1	292					58*
INDS TRANSFORMACION										
CONSTRUCCION								17		
ELECTRICIDAD GAS ETC								5		
COMERCIO		3	1	13						
TRANSPORTES			1							
SERVICIOS	20		3					1		
ACTIV INSUF ESPECIF	20	3	5	14	292					26
GUAYMAS								29		26*
AGRICULTURA	4		42	14	4234					
INDS EXTRACTIVAS		4	7							4
INDS TRANSFORMACION	30	26	140	36		112				
CONSTRUCCION	11	9	7	4				1722	222	35
ELECTRICIDAD GAS ETC	2	1	10	1				435	165	5
COMERCIO	6	22	228	1020				47	16	5
TRANSPORTES	12	5	466	1				16	13	29
SERVICIOS	262	84	272	59				675	772	82
ACTIV INSUF ESPECIF	4	10	349	12	3			47	32	1429
HERMOSILLO	331	161	1521	1149	4237	112		121	362	74
AGRICULTURA	10		21	8	5193			3055	1584	1663*
INDS EXTRACTIVAS		1	8	4						
INDS TRANSFORMACION		63	162	43						
CONSTRUCCION	18	22	16	3				2241	138	36
ELECTRICIDAD GAS ETC	7		17	1				964	177	10
COMERCIO	14	44	511	1866				66	2	6
TRANSPORTES	4	11	135	8				29	9	76
SERVICIOS	828	89	648	86				461	72	8
ACTIV INSUF ESPECIF	20	29	465	22	19	1		113	56	1053
HUASABAS	959	259	2183	2041	5212	97		219	658	182
AGRICULTURA					434			4093	1113	1977*
INDS EXTRACTIVAS										
INDS TRANSFORMACION										
CONSTRUCCION								8		
ELECTRICIDAD GAS ETC								2		
COMERCIO		1								
TRANSPORTES				6						
SERVICIOS	15	1	1					1		6
ACTIV INSUF ESPECIF	15	2	7	8	434					6*
HUATABAMPO								11		
AGRICULTURA	5		5	3	5719					
INDS EXTRACTIVAS				1						1
INDS TRANSFORMACION	4	2	8	15				280		
CONSTRUCCION	1							97	25	
ELECTRICIDAD GAS ETC										
COMERCIO	1	4	37	398				5	1	1
TRANSPORTES		1	19					6	2	21
SERVICIOS	129	6	52	53				82	33	
ACTIV INSUF ESPECIF		2	72		3			6	6	201
	140	15	195	470	5722	7		42	133	12
								518	188	237*

# CUADRO 11

## FUERZA DE TRABAJO POR GRUPOS MAYORES DE OCUPACION PRINCIPAL

ENTIDAD FEDERATIVA, MUNICIPIOS Y RAMA DE ACTIVIDAD	PROFESIONISTAS Y TECNICOS EN TODAS LAS RAMAS DE ACTIVIDAD	PERSONAL DIREC- TIVO EXCEPTO EN AGRICULTURA, GANADERIA, FORESTERIA Y PESCA	OFICINISTAS EN TODAS LAS RAMAS DE ACTIVIDAD	VENEDORES EN TODAS LAS RAMAS DE ACTIVIDAD	OCUPADOS EN AGRICULTURA, GANADERIA, FORESTERIA Y PESCA INCLU- YENDO PERSONAL DIRECTIVO	OBROS, ARTESANOS Y JORNALEROS EN INDUSTRIAS EN EXTRACTIVAS	OBROS, ARTESANOS Y JOR- NALEROS EN PROCESOS DE LA PRODUCCION DE BIENES Y SERVICIOS		OCUPADOS, CON RE- MUNERACION, QUE PRESTAN SERVICIOS PERSONALES EN HO- GARES O EN INSTITUCI- ONES O EMPRESAS DE SERVICIOS PERSONA- LES, RECREATIVOS O SOCIALES
							DIRECTAMENTE Y LOS QUE CONDUCE VEHICULOS	NO DIRECTAMENTE	
	a	b	c	d	e	f	g	h	i
HUEPAC									
AGRICULTURA									
INDS EXTRACTIVAS					341				
INDS TRANSFORMACION	1								
CONSTRUCCION		2							
ELECTRICIDAD GAS ETC								26	
COMERCIO								4	
TRANSPORTES				19					
SERVICIOS			2						
ACTIV INSUF ESPECIF	15								
IMURIS	16	2	2	19	341		30		27
AGRICULTURA									
INDS EXTRACTIVAS									
INDS TRANSFORMACION					1249				27*
CONSTRUCCION	2	1	2			50			
ELECTRICIDAD GAS ETC								54	
COMERCIO								24	
TRANSPORTES			2	1					10
SERVICIOS		1	25	56					
ACTIV INSUF ESPECIF	39	1	12	9				28	7
MAGDALENA	41	4	43	66	1249	50	107	1	8
AGRICULTURA									
INDS EXTRACTIVAS									
INDS TRANSFORMACION									
CONSTRUCCION	2	1	1	2	1309				
ELECTRICIDAD GAS ETC	8	7	34	16		26			
COMERCIO	3	1	2					227	20
TRANSPORTES			2					57	3
SERVICIOS			22	264				4	1
ACTIV INSUF ESPECIF	120	1	28	1				5	1
MAGDALENA	4	2	64	19				64	6
AGRICULTURA	137	20	51	1	1			7	5
INDS EXTRACTIVAS			204	305	1310	26	386	22	47
INDS TRANSFORMACION								7	5
CONSTRUCCION								2	83
ELECTRICIDAD GAS ETC								22	146*
COMERCIO								4	
TRANSPORTES								5	
SERVICIOS								9	
ACTIV INSUF ESPECIF	15							3	
MOCTEZUMA	15		3	32	202		8	100	21
AGRICULTURA									
INDS EXTRACTIVAS									
INDS TRANSFORMACION									
CONSTRUCCION									
ELECTRICIDAD GAS ETC									
COMERCIO									
TRANSPORTES									
SERVICIOS									
ACTIV INSUF ESPECIF	34	1	1	33				4	2
MAGDALENA	37	5	9	39	712	6	47	1	11
AGRICULTURA									
INDS EXTRACTIVAS									
INDS TRANSFORMACION									
CONSTRUCCION	1	1	1	2	177	35			
ELECTRICIDAD GAS ETC		4	1	2					
COMERCIO				1				56	23
TRANSPORTES		3	4	58				31	36
SERVICIOS		1	10					1	1
ACTIV INSUF ESPECIF	39	6	50	16				2	1
MAGDALENA	40	1	3					1	9
AGRICULTURA		16	69	79	177	35	130	13	163
INDS EXTRACTIVAS								90	2
INDS TRANSFORMACION									164*
CONSTRUCCION									
ELECTRICIDAD GAS ETC									
COMERCIO									
TRANSPORTES									
SERVICIOS									
ACTIV INSUF ESPECIF	21	2	4	15				1	
NACAZARI DE GARCIA	21	2	4	15	591	1	31	133	7
AGRICULTURA									
INDS EXTRACTIVAS									
INDS TRANSFORMACION									
CONSTRUCCION	7	1	6	1	334				
ELECTRICIDAD GAS ETC	5	2	2	4		352			
COMERCIO								176	2
TRANSPORTES								33	6
SERVICIOS									5
ACTIV INSUF ESPECIF	1	2	13	144					
NACAZARI DE GARCIA	53	3	14	2					
AGRICULTURA									
INDS EXTRACTIVAS									
INDS TRANSFORMACION									
CONSTRUCCION									
ELECTRICIDAD GAS ETC									
COMERCIO									
TRANSPORTES									
SERVICIOS									
ACTIV INSUF ESPECIF	1	2	30	17				48	11
NACAZARI DE GARCIA	68	10	27	168	334	352	275	117	107
AGRICULTURA									
INDS EXTRACTIVAS									
INDS TRANSFORMACION									
CONSTRUCCION									
ELECTRICIDAD GAS ETC									
COMERCIO									
TRANSPORTES									
SERVICIOS									
ACTIV INSUF ESPECIF									



# CUADRO 11

## FUERZA DE TRABAJO POR GRUPOS MAYORES DE OCUPACION PRINCIPAL

ENTIDAD FEDERATIVA, MUNICIPIOS Y RAMA DE ACTIVIDAD	PROFESIONISTAS Y TECNICOS EN TODAS LAS RAMAS DE ACTIVIDAD	PERSONAL DIRECTIVO EXCEPTO EN AGRICULTURA, GANADERIA, FORESTERIA Y PESCA	OFICINISTAS EN TODAS LAS RAMAS DE ACTIVIDAD	VENEDORES EN TODAS LAS RAMAS DE ACTIVIDAD	OCUPADOS EN AGRICULTURA, GANADERIA, FORESTERIA Y PESCA INCLUYENDO PERSONAL DIRECTIVO	OBREROS, ARTESANOS Y JORNALEROS EN INDUSTRIAS EXTRACTIVAS	OBREROS, ARTESANOS Y JORNALEROS EN PROCESOS DE LA PRODUCCION DE BIENES Y SERVICIOS		OCUPADOS, CON REMUNERACION, QUE PRESTAN SERVICIOS PERSONALES EN HOGARES O EN INSTITUCIONES O EMPRESAS DE SERVICIOS PERSONALES, RECREATIVOS O SOCIALES
	a	b	c	d	e	f	DIRECTAMENTE Y LOS QUE CONDUCCION VEHICULOS	NO DIRECTAMENTE	i
							g	h	
NAVOJOA									
AGRICULTURA	2		4	7	7257				1
INDS EXTRACTIVAS	3		4						
INDS TRANSFORMACION	24	24	39	12		8			
CONSTRUCCION	21	11	7				943	35	13
ELECTRICIDAD GAS ETC	1		3				472	147	2
COMERCIO	6	4	227	920			8		1
TRANSPORTES	1	3	118	2			15	2	27
SERVICIOS	273	42	204	72			180	158	3
ACTIV INSUF ESPECIF		18	287	3			28	96	534
NOGALES	331	102	893	1016	7261	1	141	215	91
AGRICULTURA	2		5	8	1309	9	1787	650	672*
INDS EXTRACTIVAS			1						
INDS TRANSFORMACION	19	11	41	72		59			3
CONSTRUCCION	4	7	5	3			800	65	1
ELECTRICIDAD GAS ETC	2	1	5				442	215	3
COMERCIO	7	43	185	1035			27	7	1
TRANSPORTES	9	7	194	5			24	10	45
SERVICIOS	434	35	545	83			416	186	24
ACTIV INSUF ESPECIF	8	9	147	3			56	65	1310
ONAVAS	485	113	1128	1209	1311	60	1807	734	70
AGRICULTURA									1512*
INDS EXTRACTIVAS					116				
INDS TRANSFORMACION				1		34			2
CONSTRUCCION									
ELECTRICIDAD GAS ETC							11		
COMERCIO							4		
TRANSPORTES			1	6					
SERVICIOS	3			1				1	8
ACTIV INSUF ESPECIF									
OPODEPE	3		1	8	116	34	16	1	10*
AGRICULTURA									
INDS EXTRACTIVAS					1027				
INDS TRANSFORMACION	1					8			1
CONSTRUCCION							25		
ELECTRICIDAD GAS ETC							7		
COMERCIO			2	30			2	55	1
TRANSPORTES	1		5	4			1	1	1
SERVICIOS	16	1	2				8	3	2
ACTIV INSUF ESPECIF			7						22
OPUTO	18	1	16	34	1027	8	11	1	7
AGRICULTURA							53	60	35*
INDS EXTRACTIVAS	1		1		785	7			2
INDS TRANSFORMACION									
CONSTRUCCION		1	2						
ELECTRICIDAD GAS ETC	1						17		
COMERCIO							1		
TRANSPORTES			1	23					
SERVICIOS	33	1	3					1	
ACTIV INSUF ESPECIF		1	6						1
OQUITOA	35	3	14	23	785	7	21	3	19
AGRICULTURA								4	24*
INDS EXTRACTIVAS					187				
INDS TRANSFORMACION		1				1			
CONSTRUCCION		1					1		
ELECTRICIDAD GAS ETC									
COMERCIO									
TRANSPORTES				6					
SERVICIOS	8		1						
ACTIV INSUF ESPECIF									
PITIKUITO	8	2	1	7	187		1		
AGRICULTURA									
INDS EXTRACTIVAS									
INDS TRANSFORMACION		1		1	878				
CONSTRUCCION			1			61			
ELECTRICIDAD GAS ETC		1					30	1	
COMERCIO							14		
TRANSPORTES			3	34					
SERVICIOS	19		10	2					2
ACTIV INSUF ESPECIF		1	9				11	2	1
QUIRIEGO	19	3	27	37	878	61	7	3	10
AGRICULTURA							72	6	5
INDS EXTRACTIVAS					1072				18*
INDS TRANSFORMACION						4			
CONSTRUCCION							15		
ELECTRICIDAD GAS ETC							1		
COMERCIO		1	1	10					
TRANSPORTES			1						
SERVICIOS	7		1				5		
ACTIV INSUF ESPECIF			1						6
	7	1	4	10	1072	4	21		6*

FUERZA DE TRABAJO POR GRUPOS MAYORES DE OCUPACION PRINCIPAL

ENTIDAD FEDERATIVA, MUNICIPIOS Y RAMA DE ACTIVIDAD	PROFESIONISTAS Y TECNICOS EN TODAS LAS RAMAS DE ACTIVIDAD	PERSONAL DIRE- TIVO EXCEPTO EN AGRICULTURA, GANADERIA, FORESTERIA Y PESCA	OFICINISTAS EN TODAS LAS RAMAS DE ACTIVIDAD	VENDEDORES EN TODAS LAS RAMAS DE ACTIVIDAD	OCUPADOS EN AGRICULTURA, GANADERIA, FORESTERIA Y PESCA INCLU- YENDO PERSONO NAL DIRECTIVO	OBREROS, ARTESANOS Y JORNALEROS EN INDUSTRIAS EXTRACTIVAS	OBREROS, ARTESANOS Y JOR- NALEROS EN PROCESOS DE LA PRODUCCION DE BIENES Y SERVICIOS		OCUPADOS, CON RE- MUNERACION, QUE PRESTAN SERVICIOS PERSONALES EN HO- GARES O EN INSTITU- CIONES O EMPRESAS DE SERVICIOS PERSONA- LES, RECREATIVOS O SOCIALES	
							DIRECTAMENTE Y LOS QUE CONDUEN VEHICULOS	NO DIRECTAMENTE		
							a	b		c
RAYON										
AGRICULTURA					518					
INDS EXTRACTIVAS	1					30				
INDS TRANSFORMACION								28		
CONSTRUCCION								8		
ELECTRICIDAD GAS ETC										
COMERCIO										
TRANSPORTES			1	24						3
SERVICIOS	9		3						3	
ACTIV INSUF ESPECIF										1
ROSARIO	10		4	24	518	30		40	1	99
AGRICULTURA										
INDS EXTRACTIVAS					1184					
INDS TRANSFORMACION						13				
CONSTRUCCION	1		5					84		3
ELECTRICIDAD GAS ETC								53		1
COMERCIO	1	2	3	49				1	3	1
TRANSPORTES			1							3
SERVICIOS	27		8	4				18		1
ACTIV INSUF ESPECIF			4						3	51
SAHUARIPA	29	2	21	53	1165	13		157	1	34
AGRICULTURA										40
INDS EXTRACTIVAS					2193					
INDS TRANSFORMACION	2	3	1			157				
CONSTRUCCION	1							93		
ELECTRICIDAD GAS ETC	1	1	1	83				18	9	1
COMERCIO	1	1	4	47						4
TRANSPORTES			4					1		2
SERVICIOS	62	5	23	2				12		52
ACTIV INSUF ESPECIF			6	1						9
SAN FELIPE	67	10	39	133	2193	157		128	4	669
AGRICULTURA										
INDS EXTRACTIVAS					143					
INDS TRANSFORMACION						38				1
CONSTRUCCION			1					19	6	
ELECTRICIDAD GAS ETC								1		
COMERCIO										
TRANSPORTES			1	7						
SERVICIOS	7		2	2				2		6
ACTIV INSUF ESPECIF				1				2		3
SAN JAVIER	7	2	1	9	143	38		29	3	109
AGRICULTURA										
INDS EXTRACTIVAS										
INDS TRANSFORMACION					62					
CONSTRUCCION						183				
ELECTRICIDAD GAS ETC								2		
COMERCIO								2		
TRANSPORTES				7						
SERVICIOS								1		
ACTIV INSUF ESPECIF	2			3				1		
SAN LUIS RIO COLORADO	2	1	2	12	62	183		6	11	7
AGRICULTURA									11	5
INDS EXTRACTIVAS	1		1	3	3541					129
INDS TRANSFORMACION						8				2
CONSTRUCCION	1	3	5	1				134	10	5
ELECTRICIDAD GAS ETC		1	1					28		
COMERCIO			1					4	30	
TRANSPORTES		3	30	252				10		10
SERVICIOS	112	12	57	15				61	4	1
ACTIV INSUF ESPECIF	3	1	64		1			6	10	185
SAN MIGUEL DE HORCASIT	117	21	175	275	3542	6		72	44	45
AGRICULTURA								385	98	2488
INDS EXTRACTIVAS										
INDS TRANSFORMACION	2	3	3	2	892					
CONSTRUCCION						25				
ELECTRICIDAD GAS ETC								63		2
COMERCIO								35		27
TRANSPORTES			1	85						5
SERVICIOS	38	1	38					1		1
ACTIV INSUF ESPECIF		6	7	19				52	68	6
SAN PEDRO DE LA CUEVA	40	11	50	118	392	25		4	3	56
AGRICULTURA										
INDS EXTRACTIVAS										
INDS TRANSFORMACION										
CONSTRUCCION			2					55		5
ELECTRICIDAD GAS ETC								7		
COMERCIO										
TRANSPORTES	1			26						
SERVICIOS	18		2	4					2	5
ACTIV INSUF ESPECIF								1	1	33
	19	2	2	30	407			66	3	478

FUERZA DE TRABAJO POR GRUPOS MAYORES DE OCUPACION PRINCIPAL

ESTADÍSTICA

ENTIDAD FEDERATIVA, MUNICIPIOS Y RAMA DE ACTIVIDAD	PROFESIONISTAS Y TECNICOS EN TODAS LAS RAMAS DE ACTIVIDAD	PERSONAL DIREC- TIVO EXCEPTO EN AGRICULTURA, GANADERIA, FORESTERIA Y PESCA	OFICINISTAS EN TODAS LAS RAMAS DE ACTIVIDAD	VENDEDORES EN TODAS LAS RAMAS DE ACTIVIDAD	OCUPADOS EN AGRICULTURA, GANADERIA, FORESTERIA Y PESCA INCLU- YENDO PERSON- AL DIRECTIVO	OBREROS, ARTESANOS Y JORNALEROS EN INDUSTRIAS EXTRACTIVAS	OBREROS, ARTESANOS Y JOR- NALEROS EN PROCESOS DE LA PRODUCCION DE BIENES Y SERVICIOS		OCUPADOS CON RE- MUNERACION, QUE PRESTAN SERVICIOS PERSONALES EN HO- GARES O EN INSTITU- CIONES O EMPRESAS DE SERVICIOS PERSON- ALES, RECREATIVOS O SOCIALES	
							DIRECTAMENTE Y LOS QUE CONDUCEN VEHICULOS	NO DIRECTAMENTE		
							a	b		c
SANTA ANA										
AGRICULTURA			1	2	1417					1
INDS EXTRACTIVAS			8							1
INDS TRANSFORMACION	1		13	7		35				3
CONSTRUCCION	8	4					150	6		1
ELECTRICIDAD GAS ETC	2	2					92	56		1
COMERCIO	1		2				2			1
TRANSPORTES	2	3	45	337			8			11
SERVICIOS	5	3	54	1			107	78		22
ACTIV INSUF ESPECIF	117	13	63	19			26	13		173
SANTA CRUZ	137	26	227	366	1417	35	448	242		230*
AGRICULTURA										
INDS EXTRACTIVAS				2	376					
INDS TRANSFORMACION				1						
CONSTRUCCION							11			
ELECTRICIDAD GAS ETC	1									
COMERCIO		1		6						1
TRANSPORTES			4							
SERVICIOS	11	1	4	1			1	28		13
ACTIV INSUF ESPECIF	12	2	8	10	376		15	26		14*
SARIC										
AGRICULTURA				1	399					
INDS EXTRACTIVAS										
INDS TRANSFORMACION										
CONSTRUCCION		1					15			
ELECTRICIDAD GAS ETC							6			
COMERCIO		4		15						
TRANSPORTES										
SERVICIOS	9	1	1	1			1			9
ACTIV INSUF ESPECIF	9	6	1	17	399		3	26		9*
SOYOPA										
AGRICULTURA										
INDS EXTRACTIVAS					298					
INDS TRANSFORMACION						42				
CONSTRUCCION							10			
ELECTRICIDAD GAS ETC							2	1		
COMERCIO										2
TRANSPORTES			1	21						
SERVICIOS	18	1	8				3			17
ACTIV INSUF ESPECIF	9	2	2				2	4		7
SUAQUI	18	1	11	21	298	42	17	5		26*
AGRICULTURA										
INDS EXTRACTIVAS					435					
INDS TRANSFORMACION						16				
CONSTRUCCION	1	1					27			
ELECTRICIDAD GAS ETC							7			
COMERCIO				19						1
TRANSPORTES										
SERVICIOS	15	1	4							17
ACTIV INSUF ESPECIF	16	2	4	19	435	16	34	3		5
SUAQUI GRANDE										
AGRICULTURA					226					
INDS EXTRACTIVAS						14				
INDS TRANSFORMACION				1			5			
CONSTRUCCION								7		
ELECTRICIDAD GAS ETC										
COMERCIO		2		7						
TRANSPORTES										
SERVICIOS			1							9
ACTIV INSUF ESPECIF	2		1	6	226	14	7	7		9*
TEPACHE										
AGRICULTURA										
INDS EXTRACTIVAS					365					1
INDS TRANSFORMACION										
CONSTRUCCION							3			
ELECTRICIDAD GAS ETC										
COMERCIO		2								
TRANSPORTES				4						
SERVICIOS	11		3					2		4
ACTIV INSUF ESPECIF	11	2	1	4	365	1	5			5*
TEPUPA										
AGRICULTURA					169					
INDS EXTRACTIVAS										
INDS TRANSFORMACION										
CONSTRUCCION							2			
ELECTRICIDAD GAS ETC							2			
COMERCIO										
TRANSPORTES				5						
SERVICIOS	15									5
ACTIV INSUF ESPECIF	15			5	169		5			5*

# CUADRO 11

## FUERZA DE TRABAJO POR GRUPOS MAYORES DE OCUPACION PRINCIPAL

ENTIDAD FEDERATIVA, MUNICIPIOS Y RAMA DE ACTIVIDAD	PROFESIONISTAS Y TECNICOS EN TODAS LAS RAMAS DE ACTIVIDAD	PERSONAL DIRECTIVO EXCEPTO EN AGRICULTURA, GANADERIA, FORESTERIA Y PESCA	OFICINISTAS EN TODAS LAS RAMAS DE ACTIVIDAD	VENDEDORES EN TODAS LAS RAMAS DE ACTIVIDAD	OCUPADOS EN AGRICULTURA, GANADERIA, FORESTERIA Y PESCA INCLUYENDO PERSONAL DIRECTIVO	OBROSOS, ARTESANOS Y JORNALEROS EN INDUSTRIAS EXTRACTIVAS	OBREROS, ARTESANOS Y JORNALEROS EN PROCESOS DE LA PRODUCCION DE BIENES Y SERVICIOS		OCUPADOS, CON REMUNERACION, QUE PRESTAN SERVICIOS PERSONALES EN HOGARES O EN INSTITUCIONES O EMPRESAS DE SERVICIOS PERSONALES, RECREATIVOS O SOCIALES
	a	b	c	d	e	f	DIRECTAMENTE Y LOS QUE CONDUCCEN VEHICULOS	NO DIRECTAMENTE	
							g	h	
									i
TRINCHERAS									
AGRICULTURA									
INDS EXTRACTIVAS	1				680	137			1
INDS TRANSFORMACION							7		
CONSTRUCCION							16	89	
ELECTRICIDAD GAS ETC									
COMERCIO									
TRANSPORTES		3		33			1		1
SERVICIOS	10		5				7	30	1
ACTIV INSUF ESPECIF			3						10
TUBUTAMA	11	3	11	33	680	137	2	1	15
AGRICULTURA									
INDS EXTRACTIVAS					601				
INDS TRANSFORMACION			1						
CONSTRUCCION			3	1		1	13		
ELECTRICIDAD GAS, ETC							5	6	
COMERCIO									
TRANSPORTES				15					
SERVICIOS	15		2	3			7		
ACTIV INSUF ESPECIF			1				1		1
URES	15		7	19	601	1	26	7	3
AGRICULTURA									
INDS EXTRACTIVAS	1				2005				
INDS TRANSFORMACION	2		5	1		10			
CONSTRUCCION							99	8	
ELECTRICIDAD GAS ETC							23	2	
COMERCIO		2	16	82					
TRANSPORTES		2	2						2
SERVICIOS	113	2	33	7			29	3	
ACTIV INSUF ESPECIF		3	6	1			1	3	96
VILLA PESQUEIRA	116	7	62	91	2005	10	159	21	100
AGRICULTURA									
INDS EXTRACTIVAS					371				
INDS TRANSFORMACION						2			
CONSTRUCCION							95		1
ELECTRICIDAD GAS ETC							9		
COMERCIO									
TRANSPORTES				29					
SERVICIOS	15	1	1	2			1		
ACTIV INSUF ESPECIF			2				1	3	35
YECORA	15	1	3	29	371	2	106	5	1
AGRICULTURA									
INDS EXTRACTIVAS					859				
INDS TRANSFORMACION						40			
CONSTRUCCION							10		
ELECTRICIDAD GAS ETC							2		
COMERCIO							2		
TRANSPORTES				10					
SERVICIOS	4		1				3		
ACTIV INSUF ESPECIF			1				1		9
	4		2	10	859	40	16	11	2
								11	118



# CUADRO 12

FUERZA DE TRABAJO POR OCUPACION EFECTIVAMENTE DESEMPEÑADA Y POR POSICION EN LA OCUPACION PRINCIPAL

ENTIDAD FEDERATIVA, MUNICIPIOS Y RAMA DE ACTIVIDAD	TRABAJAN EFECTIVAMENTE EN LA OCUPACION		DESOCUPADOS HASTA POR 12 SEMANAS	POSICION EN LA OCUPACION PRINCIPAL				
	PRINCIPAL	SECUNDARIA		OBREROS	EMPLEADOS	PATRONES O EMPRE- SARIOS	TRABAJAN POR SU CUENTA	AYUDAN A LA FAMILIA SIN RETRIBUCION
	a	b		c	d	e	f	g
<b>SONORA</b>								
AGRICULTURA	87382	1408	139	39071	725	648	27382	11101
INDS EXTRACTIVAS	4407	59	49	3302	541	17	592	73
INDS TRANSFORMACION	13522	178	92	7501	1774	276	3742	499
CONSTRUCCION	7175	90	100	6185	483	27	440	230
ELECTRICIDAD GAS ETC	518	11		250	160	6	100	13
COMERCIO	13746	90	36	522	4584	614	7432	722
TRANSPORTES	6588	53	53	2858	3006	31	711	86
SERVICIOS	19345	165	64	6038	10380	205	2751	200
ACTIV INSUF ESPECIF	7980	55	106	4406	2615	71	618	231
	160665	2117	639	70133	24476	1895	53768	13159
<b>MUNICIPIOS</b>								
<b>ACONCHI</b>								
AGRICULTURA	503	1						
INDS EXTRACTIVAS				131			272	101
INDS TRANSFORMACION	6							
CONSTRUCCION	1			1	1		3	1
ELECTRICIDAD GAS ETC				1				
COMERCIO	12							
TRANSPORTES	3						10	2
SERVICIOS	49			26	5		5	
ACTIV INSUF ESPECIF	576	1		159	24		290	104
<b>AQUA PRIETA</b>								
AGRICULTURA	1392	23	4	841	14	6	381	177
INDS EXTRACTIVAS	53	3	2	46	4	2	4	2
INDS TRANSFORMACION	438	8	2	273	55	11	86	23
CONSTRUCCION	270	1	3	238	3		12	21
ELECTRICIDAD GAS ETC	9			3	2		3	1
COMERCIO	410	4	2	46	121	44	177	26
TRANSPORTES	151	2		60	56	3	33	1
SERVICIOS	745	10		247	369	14	114	11
ACTIV INSUF ESPECIF	358	3	1	330	42	3	11	6
	3856	54	14	2064	666	83	821	270
<b>ALAMOS</b>								
AGRICULTURA	6289	20		1327	7		3887	1068
INDS EXTRACTIVAS	32			27			5	
INDS TRANSFORMACION	231		1	61	14	1	136	18
CONSTRUCCION	50			25	2		16	7
ELECTRICIDAD GAS ETC	2			2				
COMERCIO	115	1	1	4	20	3	81	9
TRANSPORTES	32			6	12		14	
SERVICIOS	168		1	40	98	1	24	2
ACTIV INSUF ESPECIF	64			29	17	4	1	13
	6983	21	3	1521	168	9	4172	1137
<b>ALTAR</b>								
AGRICULTURA	473		1	234	7		214	19
INDS EXTRACTIVAS	7			5	1		1	
INDS TRANSFORMACION	35			19	4		10	2
CONSTRUCCION	12			9	1		2	
ELECTRICIDAD GAS ETC	2			2				
COMERCIO	27	1		1	4		22	1
TRANSPORTES	11			7			4	
SERVICIOS	78			13	55		10	
ACTIV INSUF ESPECIF	16		1	10	4		2	
	661	1	1	293	83		265	22
<b>ARIVECHI</b>								
AGRICULTURA	544	20		103		13	348	102
INDS EXTRACTIVAS								
INDS TRANSFORMACION	9						9	
CONSTRUCCION	8			7			1	
ELECTRICIDAD GAS ETC	2			2				
COMERCIO	15	1		2	1	2	11	
TRANSPORTES	39			19	15	1	4	
SERVICIOS	24		1	25				
ACTIV INSUF ESPECIF	641	21	1	158	16	18	371	102
<b>ARIZPE</b>								
AGRICULTURA	1194	13	1	420	3	20	536	229
INDS EXTRACTIVAS	20			6	1		13	1
INDS TRANSFORMACION	37	2	1	19	5	3	13	
CONSTRUCCION	38			36	2		2	
ELECTRICIDAD GAS ETC	1				1			
COMERCIO	59			3	16	14	19	5
TRANSPORTES	13			4	5		3	1
SERVICIOS	93	2		48	34	2	10	1
ACTIV INSUF ESPECIF	3			1	2		1	
	1460	20	2	537	71	39	597	238
<b>ATIL</b>								
AGRICULTURA	172			65			74	13
INDS EXTRACTIVAS								
INDS TRANSFORMACION	13				1		11	1
CONSTRUCCION	15			11	2			2
ELECTRICIDAD GAS ETC								
COMERCIO	14				1		13	
TRANSPORTES	3				2		1	
SERVICIOS	43			4	37		2	
ACTIV INSUF ESPECIF	2			3	6			
	269			103	49		101	16

# CUADRO 12

FUERZA DE TRABAJO POR OCUPACION EFECTIVAMENTE DESEMPEÑADA Y POR POSICION EN LA OCUPACION PRINCIPAL

ENTIDAD FEDERATIVA, MUNICIPIOS Y RAMA DE ACTIVIDAD	TRABAJAN EFECTIVAMENTE EN LA OCUPACION		DESOCUPADOS HASTA POR 12 SEMANAS	POSICION EN LA OCUPACION PRINCIPAL				
	PRINCIPAL	SECUNDARIA		OBREROS	EMPLEADOS	PATRONES O EMPRE- SARIOS	TRABAJAN POR SU CUENTA	AYUDAN A LA FAMILIA SIN RETRIBUCION
	a	b						
<b>BACADEHUACHI</b>								
AGRICULTURA	365	12		173	10	61	99	34
INDS EXTRACTIVAS	4			2				
INDS TRANSFORMACION	14			6				
CONSTRUCCION	33	1		31			1	2
ELECTRICIDAD GAS ETC								
COMERCIO	15			1	6	5	2	
TRANSPORTES	4				3	1		
SERVICIOS	52	2		26	16		10	
ACTIV INSUF ESPECIF	1						1	
<b>BACANORA</b>	466	15		239	39	68	121	36
AGRICULTURA	427	7	1	154		1	229	51
INDS EXTRACTIVAS	6			1				
INDS TRANSFORMACION	6			2				
CONSTRUCCION	4	1		5	1		3	
ELECTRICIDAD GAS ETC								
COMERCIO	9							
TRANSPORTES							9	
SERVICIOS	8			1	7			
ACTIV INSUF ESPECIF	2						2	
<b>BACERAC</b>	464	8	1	163	6	1	250	51
AGRICULTURA	625	10		211		1	306	117
INDS EXTRACTIVAS								
INDS TRANSFORMACION	37	1	1	29	1		6	1
CONSTRUCCION	49		1	40	1			1
ELECTRICIDAD GAS ETC								
COMERCIO	24			1	3		17	3
TRANSPORTES	5			1	3		1	
SERVICIOS	56	1		43	16		6	
ACTIV INSUF ESPECIF	11			9	2			
<b>BACOACHI</b>	617	12	2	342	20	1	336	122
AGRICULTURA	570			261	4	3	186	114
INDS EXTRACTIVAS	47			6	1		32	6
INDS TRANSFORMACION	19			3	1	2	10	3
CONSTRUCCION	2			1			1	
ELECTRICIDAD GAS ETC								
COMERCIO	20			1	6		9	3
TRANSPORTES	5				3	1	2	
SERVICIOS	41			19	12		10	
ACTIV INSUF ESPECIF	1				1			
<b>BACUM</b>	705			293	26	6	252	126
AGRICULTURA	2345	41	2	1093	44	44	926	279
INDS EXTRACTIVAS	3			2	1			
INDS TRANSFORMACION	42	1		24		1	15	3
CONSTRUCCION	14	1		12	2			
ELECTRICIDAD GAS ETC								
COMERCIO	63			5	15	7	47	9
TRANSPORTES	25			14	6		3	
SERVICIOS	96	1		31	47	3	13	3
ACTIV INSUF ESPECIF	16			6	5		5	
<b>BANAMICHI</b>	2624	44	2	1190	122	55	1009	294
AGRICULTURA	335	2		116			160	59
INDS EXTRACTIVAS	6			5			1	
INDS TRANSFORMACION	19			5			6	1
CONSTRUCCION	6	1		5	4	1	2	
ELECTRICIDAD GAS ETC								
COMERCIO	26			1	6		17	4
TRANSPORTES	11			1	7	1	1	1
SERVICIOS	41			7	26		6	
ACTIV INSUF ESPECIF	15			12	1			
<b>BATUC</b>	461	3		154	46	2	195	67
AGRICULTURA	296	4		102	1		125	72
INDS EXTRACTIVAS	6			6				
INDS TRANSFORMACION	16			1			14	3
CONSTRUCCION	7	1		6				2
ELECTRICIDAD GAS ETC								
COMERCIO	18						15	3
TRANSPORTES	6				6			
SERVICIOS	35			12	10		10	3
ACTIV INSUF ESPECIF	12			10			2	
<b>BAVIACORA</b>	396	5		137	17		166	63
AGRICULTURA	793			256	1	5	393	136
INDS EXTRACTIVAS								
INDS TRANSFORMACION	18			7			9	2
CONSTRUCCION	9			7				2
ELECTRICIDAD GAS ETC								
COMERCIO	19			2	1		14	2
TRANSPORTES	3				3			
SERVICIOS	51			13	31		6	1
ACTIV INSUF ESPECIF	32			22	5		4	
	925			307	41	6	426	145



# CUADRO 12

FUERZA DE TRABAJO POR OCUPACION EFECTIVAMENTE DESEMPEÑADA Y POR POSICION EN LA OCUPACION PRINCIPAL

ENTIDAD FEDERATIVA, MUNICIPIOS Y RAMA DE ACTIVIDAD	TRABAJAN EFECTIVAMENTE EN LA OCUPACION		DESOCUPADOS HASTA POR 12 SEMANAS	POSICION EN LA OCUPACION PRINCIPAL					
	PRINCIPAL	SECUNDARIA		OBREROS	EMPLEADOS	PATRONES O EMPRE- SARIOS	TRABAJAN POR SU CUENTA	AYUDAN A LA FAMILIA SIN RETRIBUCION	
									a
<b>BAVISPE</b>									
AGRICULTURA	620	2							
INDS EXTRACTIVAS	4			202			265	75	
INDS TRANSFORMACION	13	1		3	1				
CONSTRUCCION	11			1			12	1	
ELECTRICIDAD GAS ETC				6			1	4	
COMERCIO	26					7			
TRANSPORTES	6					6	12	5	2
SERVICIOS	43			19	19			5	
ACTIV INSUF ESPECIF	5			4	1				
<b>CABORCA</b>	726	3		315	34	12	266	62*	
AGRICULTURA									
INDS EXTRACTIVAS	1534	10	10	645	14	10	511	174	
INDS TRANSFORMACION	109	5	4	69	4		43	2	
CONSTRUCCION	199	1		60	14	5	67	10	
ELECTRICIDAD GAS ETC	61	1		50	1		14	9	
COMERCIO	3	1		1			3		
TRANSPORTES	336	5		12	77	1	230	21	
SERVICIOS	295	1	1	172	92	1	26	6	
ACTIV INSUF ESPECIF	290	3		46	183	4	55	3	
	141	1	1	79	39		13	12	
<b>CAJEME</b>	2962	26	18	1364	424	21	962	237*	
AGRICULTURA									
INDS EXTRACTIVAS	6496	155	12	4074	125	115	3493	656	
INDS TRANSFORMACION	35	2		26	3	1	5	2	
CONSTRUCCION	2360	24	15	1274	343	50	533	99	
ELECTRICIDAD GAS ETC	1910	13	11	1509	315	10	57	43	
COMERCIO	104			51	35		15	3	
TRANSPORTES	2505	10	6	59	664	97	1371	130	
SERVICIOS	614	3	10	99	415	3	96	12	
ACTIV INSUF ESPECIF	2731	12	6	637	1449	24	397	42	
	1783	9	14	901	648	11	203	43	
<b>CANANEA</b>	20540	226	74	6930	4197	311	6172	1232*	
AGRICULTURA									
INDS EXTRACTIVAS	511	4	10	275	47	11	165	27	
INDS TRANSFORMACION	1779	15	35	1411	395		12	1	
CONSTRUCCION	513	5	31	337	60	11	135	6	
ELECTRICIDAD GAS ETC	212	6	26	200	5		36	5	
COMERCIO	12			4	7		1		
TRANSPORTES	667	7	10	43	317	39	265	20	
SERVICIOS	189	2	7	43	107	1	47		
ACTIV INSUF ESPECIF	932	14	26	466	380	16	110	2	
	155	1	22	166	4	1	5	61*	
<b>COLORADA LA</b>	4970	54	159	2945	1322	79	776	126*	
AGRICULTURA									
INDS EXTRACTIVAS	650			256	1	15	260	116	
INDS TRANSFORMACION	267	1		166	7		90	3	
CONSTRUCCION	19			9			10		
ELECTRICIDAD GAS ETC	37			31	3		1	2	
COMERCIO	44			11	6		17	5	
TRANSPORTES	11			7	3		1		
SERVICIOS	50			19	27		4		
ACTIV INSUF ESPECIF	5			4			1		
<b>CUCURPE</b>	1103	1		527	47	20	364	126*	
AGRICULTURA									
INDS EXTRACTIVAS	377	3		167	5	2	154	32	
INDS TRANSFORMACION	111	1		59	1	4	34	14	
CONSTRUCCION	2	1		2			1		
ELECTRICIDAD GAS ETC									
COMERCIO	13			2	3		6		
TRANSPORTES	1				1		1		
SERVICIOS	31			11	9		7	4	
ACTIV INSUF ESPECIF	2			1			1		
<b>CUMPAS</b>	537	5		262	19	6	205	50*	
AGRICULTURA									
INDS EXTRACTIVAS	1512	22		501	1		665	167	
INDS TRANSFORMACION	7			2	2		3		
CONSTRUCCION	76			23	2		46	5	
ELECTRICIDAD GAS ETC	17			13	1		2	1	
COMERCIO	1			1					
TRANSPORTES	67			6	5	7	52	3	
SERVICIOS	25			6	13		5	1	
ACTIV INSUF ESPECIF	165		1	43	93		26	3	
	23			8	3		13		
<b>DIVISADEROS</b>	1893	22	1	597	120	7	1012	180*	
AGRICULTURA									
INDS EXTRACTIVAS	194	66	3	60			143	62	
INDS TRANSFORMACION	16		1	16				1	
CONSTRUCCION	3			1			2		
ELECTRICIDAD GAS ETC	3					1	1	1	
COMERCIO	13					2	6	3	
TRANSPORTES									
SERVICIOS	12	3				9	4	2	
ACTIV INSUF ESPECIF									
	243	71	4	79	12		156	69*	

# CUADRO 12

FUERZA DE TRABAJO POR OCUPACION EFECTIVAMENTE DESEMPEÑADA Y POR POSICION EN LA OCUPACION PRINCIPAL

ENTIDAD FEDERATIVA, MUNICIPIOS Y RAMA DE ACTIVIDAD	TRABAJAN EFECTIVAMENTE EN LA OCUPACION		DESOCUPADOS HASTA POR 12 SEMANAS	POSICION EN LA OCUPACION PRINCIPAL					
	PRINCIPAL	SECUNDARIA		OBREROS	EMPLEADOS	PATRONES O EMPRE- SARIOS	TRABAJAN POR SU CUENTA	AYUDAN A LA FAMILIA SIN RETRIBUCION	
									a
ETCHOJOA									
AGRICULTURA		96	6	3163	25	7	2750	759	
INDS EXTRACTIVAS	6602			5			1		
INDS TRANSFORMACION	7	2	3	34	6	2	59	1	
CONSTRUCCION	102	1	1	54	11		2	6	
ELECTRICIDAD GAS ETC	66			2	2			1	
COMERCIO	4			4	52	5	129	23	
TRANSPORTES	211	1	1	3	32		5	1	
SERVICIOS	41			52	122	1	46	9	
ACTIV INSUF ESPECIF	224	2	1	53	34		9	6	
FRONTERAS	96		13	3370	284	15	3001	796	
AGRICULTURA	7353	102							
INDS EXTRACTIVAS	797	31	1	449	4	2	329	45	
INDS TRANSFORMACION	194	2	1	139	15	1	41	1	
CONSTRUCCION	76	3		26	20	1	27	3	
ELECTRICIDAD GAS ETC	23			20	2		1		
COMERCIO	1	3		2	2				
TRANSPORTES	49	2		2	2				
SERVICIOS	28			15	11	6	15	4	
ACTIV INSUF ESPECIF	93	1		29	46	2	16	1	
GRANADOS	5		2	683	126	12	431	56	
AGRICULTURA	1266	42							
INDS EXTRACTIVAS	291	2		119		1	129	44	
INDS TRANSFORMACION	14	3		2			14	1	
CONSTRUCCION	5			4				1	
ELECTRICIDAD GAS ETC	17								
COMERCIO	1								
TRANSPORTES	49	1		22	1	3	10	3	
SERVICIOS	1				23		1		
ACTIV INSUF ESPECIF	49						4		
QUAYMAS	377	6		147	25	4	156	49	
AGRICULTURA	4155	130	13	2462	169	47	1249	351	
INDS EXTRACTIVAS	121	2		106	12		4	1	
INDS TRANSFORMACION	2195	12	6	1537	329	34	293	20	
CONSTRUCCION	629	2	9	566	13	2	43	12	
ELECTRICIDAD GAS ETC	84			58	24		2		
COMERCIO	1326	6		54	467	36	716	43	
TRANSPORTES	1985	11	2	1268	662	2	76	5	
SERVICIOS	2166	7	10	500	1481	15	163	6	
ACTIV INSUF ESPECIF	922	2	11	422	435	6	46	26	
HERMOSILLO	13863	172	68	6973	3632	142	2612	464	
AGRICULTURA	5164	64	6	3006	79	63	1606	478	
INDS EXTRACTIVAS	110	6		75	25	2	14		
INDS TRANSFORMACION	2701	25	9	1687	382	66	542	61	
CONSTRUCCION	1180	15	12	1074	35	6	56	39	
ELECTRICIDAD GAS ETC	96	2		48	37	1	13	1	
COMERCIO	2535	12	2	84	993	156	1230	86	
TRANSPORTES	690	7	2	133	467	6	84	9	
SERVICIOS	3652	16	5	1208	2021	33	381	30	
ACTIV INSUF ESPECIF	1596	11	6	588	586	14	90	37	
HUASABAS	17726	164	44	6205	4625	347	4016	741	
AGRICULTURA	432	2		169		2	168	75	
INDS EXTRACTIVAS	7		1	3				1	
INDS TRANSFORMACION	2			2					
CONSTRUCCION	9								
ELECTRICIDAD GAS ETC	1								
COMERCIO	1								
TRANSPORTES	29	1		1	1	1	7		
SERVICIOS	1			7	20		2		
ACTIV INSUF ESPECIF	1				1				
HUATABAMPO	481	3	1	202	22	4	181	76	
AGRICULTURA	5676	97		2459	32	7	2529	706	
INDS EXTRACTIVAS	6			4	3		1		
INDS TRANSFORMACION	313	4		152	35	1	117	12	
CONSTRUCCION	122		1	112			3	6	
ELECTRICIDAD GAS ETC	9			6	2		1		
COMERCIO	466	1		11	124	1	294	39	
TRANSPORTES	122	2		69	47		7	1	
SERVICIOS	451	2		114	214		110	15	
ACTIV INSUF ESPECIF	254			104	109		12	29	
HUEPAC	7423	66	1	3031	566	9	3074	610	
AGRICULTURA	338	3		78	1		202	60	
INDS EXTRACTIVAS	1			1					
INDS TRANSFORMACION	26	2		12	1	1	11	3	
CONSTRUCCION	3	1		4					
ELECTRICIDAD GAS ETC	19								
COMERCIO	2				3				
TRANSPORTES	41	1		26	14		15	1	
SERVICIOS	1								
ACTIV INSUF ESPECIF	430	7		121	21	1	230	64	

# CUADRO 12

FUERZA DE TRABAJO POR OCUPACION EFECTIVAMENTE DESEMPEÑADA Y POR POSICION EN LA OCUPACION PRINCIPAL

ENTIDAD FEDERATIVA, MUNICIPIOS Y RAMA DE ACTIVIDAD	TRABAJABAN EFECTIVAMENTE EN LA OCUPACION		DESOCUPADOS HASTA POR 12 SEMANAS	POSICION EN LA OCUPACION PRINCIPAL					
	PRINCIPAL	SECUNDARIA		OBREROS	EMPLEADOS	PATRONES O EMPRE- SARIOS	TRABAJAN POR SU CUENTA	AYUDAN A LA FAMILIA SIN RETRIBUCION	
									a
<b>IMURIS</b>									
AGRICULTURA	1231	10	6	673	4				
INDS EXTRACTIVAS	48		2	37	1	9	477	86	
INDS TRANSFORMACION	56	1		31	4		9	3	
CONSTRUCCION	35			26	1		19	4	
ELECTRICIDAD GAS ETC	1						6		
COMERCIO	64			6	10				
TRANSPORTES	60		2	22	31	2	45	1	
SERVICIOS	90		1	14	54		9		
ACTIV INSUF ESPECIF	13			10	3	1	20	2	
<b>MAGDALENA</b>	1600	11	13	821	108	14	565	96*	
AGRICULTURA	1237	71	5	653	6	16	466	150	
INDS EXTRACTIVAS	28	2		22	3	1	4		
INDS TRANSFORMACION	306	11		65	92	7	120	13	
CONSTRUCCION	63	3		44	12		8	2	
ELECTRICIDAD GAS ETC	8			5	3				
COMERCIO	253	10		6	50	6	217	14	
TRANSPORTES	103	1		31	53	1	17	2	
SERVICIOS	324	9		60	185	2	78	8	
ACTIV INSUF ESPECIF	148	4	1	62	60		23	8	
<b>MAZATAN</b>	2500	111	6	966	464	33	955	197*	
AGRICULTURA	193	9		55		5	123	19	
INDS EXTRACTIVAS	25			17			5	3	
INDS TRANSFORMACION	9			9					
CONSTRUCCION	1			1					
ELECTRICIDAD GAS ETC	30								
COMERCIO	2				2				
TRANSPORTES	40	1			3		27	1	
SERVICIOS	107		2	21	13		6		
ACTIV INSUF ESPECIF	407		2	109					
<b>MOCTEZUMA</b>	714	10	2	212	16	5	161	23*	
AGRICULTURA	6	1	1	256		6	364	66	
INDS EXTRACTIVAS	34			4			2		
INDS TRANSFORMACION	19			16	1	3	11	1	
CONSTRUCCION	35			11	2	1	4	1	
ELECTRICIDAD GAS ETC	8			2	10	1	16	4	
COMERCIO	57	1		14	5		1		
TRANSPORTES	27			21	2	1	13	2	
SERVICIOS	900	2	1	326	50	14	415	96*	
ACTIV INSUF ESPECIF	173	5		123	6	6	31	8	
<b>NACO</b>	32	5	2	34	2		2	1	
AGRICULTURA	93	3	3	60	3	3	28	5	
INDS EXTRACTIVAS	56	7	5	63			4	1	
INDS TRANSFORMACION	2			1					
CONSTRUCCION	80			14	21	3	37	5	
ELECTRICIDAD GAS ETC	43	2	3	14	23	1	10		
COMERCIO	276	5	1	101	140	5	37	1	
TRANSPORTES	19		1	15	5				
SERVICIOS	776	29	15	425	205	20	149	21*	
ACTIV INSUF ESPECIF	504	5	2	334	2	34	121	100	
<b>NACORI CHICO</b>	1			1					
AGRICULTURA	23	1		13	1		7	3	
INDS EXTRACTIVAS	139			139					
INDS TRANSFORMACION									
CONSTRUCCION	16				1				
ELECTRICIDAD GAS ETC									
COMERCIO	33	1		6	11	6	6	1	
TRANSPORTES	17			17		2	13		
SERVICIOS	613	7	2	512	15	42	149	104*	
ACTIV INSUF ESPECIF	324	6	3	172			118	45	
<b>NACUZARI DE GARCIA</b>	366	3	9	310	13		49	6	
AGRICULTURA	185	3	3	97	8	1	70	15	
INDS EXTRACTIVAS	37		2	33	2		1		
INDS TRANSFORMACION	6			5	1				
CONSTRUCCION	158	1	1	4	35	3	106	12	
ELECTRICIDAD GAS ETC	71	4	1	32	32		9		
COMERCIO	206	4	3	69	96		35	13	
TRANSPORTES	152	2	15	130	33		1	5	
SERVICIOS	1505	25	37	853	220	4	389	101*	
ACTIV INSUF ESPECIF	7214	51	6	3415	19	52	2795	990	
<b>NAVOJOA</b>	15			4	5		4	2	
AGRICULTURA	1076	10	4	548	100	27	364	51	
INDS EXTRACTIVAS	653	4	3	560	21	4	55	20	
INDS TRANSFORMACION	13			10	2			1	
CONSTRUCCION	1196	2	3	20	436	11	666	68	
ELECTRICIDAD GAS ETC	456	5	1	196	193	1	50	22	
COMERCIO	206	4	3	69	96		35	13	
TRANSPORTES	152	2	15	130	33		1	5	
SERVICIOS	1243	3	3	429	570	16	219	13	
ACTIV INSUF ESPECIF	745	6	7	311	376	11	57	5	
<b>TOTAL</b>	12611	83	27	5493	1722	124	4210	1172*	

# CUADRO 12

FUERZA DE TRABAJO POR OCUPACION EFECTIVAMENTE DESEMPEÑADA Y POR POSICION EN LA OCUPACION PRINCIPAL

ENTIDAD FEDERATIVA, MUNICIPIOS Y RAMA DE ACTIVIDAD	TRABAJAN EFECTIVAMENTE EN LA OCUPACION		DESOCUPADOS HASTA POR 12 SEMANAS	POSICION EN LA OCUPACION PRINCIPAL				
	PRINCIPAL	SECUNDARIA		OBREROS	EMPLEADOS	PATRONES O EMPRE- SARIOS	TRABAJAN POR SU CUENTA	AYUDAN A LA FAMILIA SIN RETRIBUCION
	a	b		c	d	e	f	g
<b>NOGALES</b>								
AGRICULTURA	1306	19	2	526	20	7	329	145
INDS EXTRACTIVAS	58	2	1	51	4	2	3	1
INDS TRANSFORMACION	1040	20	3	431	200	30	362	40
CONSTRUCCION	650	13	16	576	17	1	56	25
ELECTRICIDAD GAS ETC	41	2		23	14		4	2
COMERCIO	1332	12	5	57	503	66	647	74
TRANSPORTES	631	3	7	260	416	8	122	15
SERVICIOS	2497	26	3	749	1343	28	392	16
ACTIV INSUF ESPECIF	449	6	11	241	169	8	34	16
<b>ONAVAS</b>	6204	107	48	3236	2686	152	1951	334*
AGRICULTURA								
INDS EXTRACTIVAS	92	26		34	1		73	10
INDS TRANSFORMACION	35			30			5	
CONSTRUCCION	11			5			2	
ELECTRICIDAD GAS ETC	3	1		3	1			2
COMERCIO								
TRANSPORTES	6							
SERVICIOS	3			2	1	1	4	1
ACTIV INSUF ESPECIF	12			5	6		1	
<b>OPODEPE</b>	162	27		79	11	1	65	13*
AGRICULTURA								
INDS EXTRACTIVAS	1006	18	2	362	1		320	125
INDS TRANSFORMACION	9			7	1		1	
CONSTRUCCION	24	1		4			10	3
ELECTRICIDAD GAS ETC	61		2	62	1			
COMERCIO	4			3			1	
TRANSPORTES	32	1		1			22	2
SERVICIOS	15	3	1	1	6		2	
ACTIV INSUF ESPECIF	43	2		16	19		10	
<b>OPUTO</b>	1222	25	5	481	60		561	130*
AGRICULTURA								
INDS EXTRACTIVAS	752	17		264	2		373	110
INDS TRANSFORMACION	7			5			1	1
CONSTRUCCION	20			7	3		10	
ELECTRICIDAD GAS ETC	2			1			1	
COMERCIO								
TRANSPORTES	25				5		19	1
SERVICIOS	4			2	2		6	
ACTIV INSUF ESPECIF	53	4		17	34		1	
<b>OQUITOA</b>	12			5	6		2	
AGRICULTURA	675	21		321	52		411	112*
INDS EXTRACTIVAS								
INDS TRANSFORMACION	166			65			106	17
CONSTRUCCION	2			2				
ELECTRICIDAD GAS ETC				1				
COMERCIO								
TRANSPORTES	6				1			
SERVICIOS	1				1		4	1
ACTIV INSUF ESPECIF	8				6		2	
<b>PITIKUITO</b>	207			68	9		112	16*
AGRICULTURA								
INDS EXTRACTIVAS	675	3	1	439	1		395	44
INDS TRANSFORMACION	62			55	4		2	1
CONSTRUCCION	31	1		24	1		7	
ELECTRICIDAD GAS ETC	15			13			2	
COMERCIO								
TRANSPORTES	39				15		24	
SERVICIOS	24			11	11		2	
ACTIV INSUF ESPECIF	49	1		11	30		9	
<b>QUIRIEGO</b>	20			14	5		4	
AGRICULTURA	1115	5	1	567	67		442	45*
INDS EXTRACTIVAS								
INDS TRANSFORMACION	1032	40		340			509	223
CONSTRUCCION	4			3			1	
ELECTRICIDAD GAS ETC	15			5			7	2
COMERCIO	1			1				
TRANSPORTES	12							
SERVICIOS	6				2	1	9	
ACTIV INSUF ESPECIF	13	1		4	4		2	
<b>RAYON</b>	1			7	1		3	
AGRICULTURA	1064	41		353	15	1	531	225*
INDS EXTRACTIVAS								
INDS TRANSFORMACION	518			141			315	62
CONSTRUCCION	31			29	1		1	
ELECTRICIDAD GAS ETC	28			14			11	3
COMERCIO	8			7			1	
TRANSPORTES	12							
SERVICIOS	6			3	5		17	2
ACTIV INSUF ESPECIF	4			2	1		1	
<b>RAYON</b>	19			7	10		2	
AGRICULTURA	1			1				
INDS EXTRACTIVAS	636			204	17		346	67*
INDS TRANSFORMACION								
CONSTRUCCION								
ELECTRICIDAD GAS ETC								
COMERCIO								
TRANSPORTES								
SERVICIOS								
ACTIV INSUF ESPECIF								

# CUADRO 12

## FUERZA DE TRABAJO POR OCUPACION EFECTIVAMENTE DESEMPEÑADA Y POR POSICION EN LA OCUPACION PRINCIPAL

ENTIDAD FEDERATIVA, MUNICIPIOS Y RAMA DE ACTIVIDAD	TRABAJAN EFECTIVAMENTE EN LA OCUPACION		DESOCUPADOS HASTA POR 12 SEMANAS	POSICION EN LA OCUPACION PRINCIPAL					
	PRINCIPAL	SECUNDARIA		OBREROS	EMPLEADOS	PATRONES O EMPRE- SARIOS	TRABAJAN POR SU CUENTA	AYUDAN A LA FAMILIA SIN RETRIBUCION	
									a
ROSARIO									
AGRICULTURA									
INDS EXTRACTIVAS	1139	26		445	3	17	537	165	
INDS TRANSFORMACION	14			12	1	1			
CONSTRUCCION	69	1		49	8		31	2	
ELECTRICIDAD GAS ETC	55	2		53	1	1	1	1	
COMERCIO	1								
TRANSPORTES	56			3	5	13	30	7	
SERVICIOS	20			1	17		2		
ACTIV INSUF ESPECIF	66	5		47	29		16	1	
	73		1	64	4		1	5	
SAMUARIPA	1537	36	1	674	66	32	619	1616	
AGRICULTURA									
INDS EXTRACTIVAS	2113	78	2	650		2	1100	441	
INDS TRANSFORMACION	152	5		66	1		62	8	
CONSTRUCCION	97	2		14	6	1	69	9	
ELECTRICIDAD GAS ETC	29			21	1		7		
COMERCIO	69	1		5	23	4	53	5	
TRANSPORTES	56			16	31		9		
SERVICIOS	16				6		9	1	
ACTIV INSUF ESPECIF	138	6		50	62	2	10		
	22	2		11	9	1	3		
SAN FELIPE	2712	94	2	853	159	10	1322	4649	
AGRICULTURA									
INDS EXTRACTIVAS	143			44			93	6	
INDS TRANSFORMACION	39			38	1				
CONSTRUCCION	27			10	2	2	5	6	
ELECTRICIDAD GAS ETC	1			1					
COMERCIO	7	1				1	7		
TRANSPORTES	2			1			1		
SERVICIOS	17			6	9		2		
ACTIV INSUF ESPECIF	7			5			2		
SAN JAVIER	243	1		105	12	3	110	148	
AGRICULTURA									
INDS EXTRACTIVAS	62	1		46			16	1	
INDS TRANSFORMACION	164	1		143		1	35	6	
CONSTRUCCION	2						2		
ELECTRICIDAD GAS ETC	2			2					
COMERCIO	6								
TRANSPORTES	1				1		7		
SERVICIOS	12			7	1				
ACTIV INSUF ESPECIF	16			15	2		3	1	
SAN LUIS RIO COLORADO	269	2		213	5	1	64	6*	
AGRICULTURA									
INDS EXTRACTIVAS	3466	33	29	2051	25	22	1084	366	
INDS TRANSFORMACION	9			5	4				
CONSTRUCCION	150	5	4	85	16	5	68	4	
ELECTRICIDAD GAS ETC	125	2	3	86	14	2	23	5	
COMERCIO	5			3					
TRANSPORTES	301	4		11	72	23	160	19	
SERVICIOS	74	1		14	36		25		
ACTIV INSUF ESPECIF	396	6	3	63	191	10	118	5	
	226	2	2	77	105	2	37	9	
SAN MIGUEL DE HORCASIT	4772	56	41	2395	467	64	1535	408*	
AGRICULTURA									
INDS EXTRACTIVAS	666	6		373	5	1	383	132	
INDS TRANSFORMACION	32	1		23	9			1	
CONSTRUCCION	74	1		32	4		35	4	
ELECTRICIDAD GAS ETC	59	3		59			5	3	
COMERCIO	5			5					
TRANSPORTES	92	2		6	27	1	51	7	
SERVICIOS	159	1		101	53		6		
ACTIV INSUF ESPECIF	132	1		44	52	3	34		
	32			27	2		3		
SAN PEDRO DE LA CUEVA	1471	17		672	152	5	512	147*	
AGRICULTURA									
INDS EXTRACTIVAS	351	16		149	1		163	74	
INDS TRANSFORMACION									
CONSTRUCCION	57			13	1	2	34	7	
ELECTRICIDAD GAS ETC	7			7					
COMERCIO	32			1			21	10	
TRANSPORTES	2				1		1		
SERVICIOS	56	2		31	18		11		
ACTIV INSUF ESPECIF	11			6		3	2		
SANTA ANA	550	10		207	21	5	252	91*	
AGRICULTURA									
INDS EXTRACTIVAS	1414	7		568	4	1	643	165	
INDS TRANSFORMACION	42	3		29	10		6		
CONSTRUCCION	201			110	26	1	56	6	
ELECTRICIDAD GAS ETC	154	1		139	6		6	2	
COMERCIO	4	2		4	2				
TRANSPORTES	401	3	2	16	126	12	230	22	
SERVICIOS	269	1		165	91	2	9	3	
ACTIV INSUF ESPECIF	423	1		120	235	14	49	6	
	196		4	127	52	3	10	8	
	3104	16	6	1296	556	33	1009	232*	

# CUADRO 12

FUERZA DE TRABAJO POR OCUPACION EFECTIVAMENTE DESEMPEÑADA Y POR POSICION EN LA OCUPACION PRINCIPAL

ENTIDAD FEDERATIVA, MUNICIPIOS Y RAMA DE ACTIVIDAD	TRABAJAN EFECTIVAMENTE EN LA OCUPACION		DESOCUPADOS HASTA POR 12 SEMANAS	POSICION EN LA OCUPACION PRINCIPAL					
	PRINCIPAL	SECUNDARIA		OBREROS	EMPLEADOS	PATRONES O EMPRE- SARIOS	TRABAJAN POR SU CUENTA	AYUDAN A LA FAMILIA SIN RETRIBUCION	
	a	b							c
SANTA CRUZ									
AGRICULTURA									
INDS EXTRACTIVAS	376	2		168	5		168	37	
INDS TRANSFORMACION									
CONSTRUCCION	12			7	1		4		
ELECTRICIDAD GAS ETC									
COMERCIO	1			1					
TRANSPORTES	6			1					
SERVICIOS	32	1		20	5	1	3	3	
ACTIV INSUF ESPECIF	31			11	14		5		
SARIC	462	3		216	26	2	181	40*	
AGRICULTURA									
INDS EXTRACTIVAS	386	14		197	1		137	63	
INDS TRANSFORMACION									
CONSTRUCCION	13	2		4					
ELECTRICIDAD GAS ETC	6		1	4			11		
COMERCIO							3		
TRANSPORTES	16	1							
SERVICIOS	1				1	2	14	2	
ACTIV INSUF ESPECIF	21	1		6	14		1		
SOYOPA	448	16	1	211	18	4	169	63*	
AGRICULTURA									
INDS EXTRACTIVAS	288	10		70					
INDS TRANSFORMACION	39	2	1	21		1	165	54	
CONSTRUCCION	10			4			18	3	
ELECTRICIDAD GAS ETC	2	1		3			4	2	
COMERCIO									
TRANSPORTES	21						2		
SERVICIOS	3	1			4		16	1	
ACTIV INSUF ESPECIF	43		1	10	3		1		
SUAQUI	15			10	23		11		
AGRICULTURA	423	14	2	126	32		3		
INDS EXTRACTIVAS									
INDS TRANSFORMACION	426	7		186		1	220	60*	
CONSTRUCCION	15	1		16			193	56	
ELECTRICIDAD GAS ETC	23	5	1	21			6	1	
COMERCIO	6			8		1			
TRANSPORTES	1			1					
SERVICIOS	19			1			16	2	
ACTIV INSUF ESPECIF	37			12	19		6		
SUAQUI GRANDE	6	1		7					
AGRICULTURA	537	14	1	252	19	1	221	59*	
INDS EXTRACTIVAS									
INDS TRANSFORMACION	219	7		107		7	69	43	
CONSTRUCCION	14			4			10		
ELECTRICIDAD GAS ETC	5		1			1	5		
COMERCIO	4	3		5					
TRANSPORTES									
SERVICIOS	9						4	2	
ACTIV INSUF ESPECIF	22			6	2	3	1		
TEPACHE	10				3		1		
AGRICULTURA	263	10	1	122	6	11	90	45*	
INDS EXTRACTIVAS									
INDS TRANSFORMACION	366			97	1		233	35	
CONSTRUCCION	3			2			1		
ELECTRICIDAD GAS ETC									
COMERCIO	6								
TRANSPORTES	2					2	4		
SERVICIOS	18			1			1		
ACTIV INSUF ESPECIF	2				15		2		
TEPUPA	397			100	19	2	241	35*	
AGRICULTURA									
INDS EXTRACTIVAS	154	15		71		1	62	35	
INDS TRANSFORMACION									
CONSTRUCCION	2			1			1		
ELECTRICIDAD GAS ETC	2			2					
COMERCIO									
TRANSPORTES	5				1		4		
SERVICIOS					16				
ACTIV INSUF ESPECIF	19	2		5	17	1	67	35*	
TRINCHERAS	182	17		79					
AGRICULTURA									
INDS EXTRACTIVAS	663	16		370		1	250	53	
INDS TRANSFORMACION	134	3	1	67	1	7	64	5	
CONSTRUCCION	6	1		2		2	4		
ELECTRICIDAD GAS ETC	107			107		1			
COMERCIO									
TRANSPORTES	36			1			29	1	
SERVICIOS	43			7	4	3	2		
ACTIV INSUF ESPECIF	23			40	3		2		
	5			2	14		2		
	1022	22	1	596	25	14	351	59*	

# CUADRO 12

FUERZA DE TRABAJO POR OCUPACION EFECTIVAMENTE DESEMPEÑADA Y POR POSICION EN LA OCUPACION PRINCIPAL

ENTIDAD FEDERATIVA, MUNICIPIOS Y RAMA DE ACTIVIDAD	TRABAJABAN EFECTIVAMENTE EN LA OCUPACION		DESOCUPADOS HASTA POR 12 SEMANAS	POSICION EN LA OCUPACION PRINCIPAL				
	PRINCIPAL	SECUNDARIA		OBREROS	EMPLEADOS	PATRONES O EMPRE- SARIOS	TRABAJAN POR SU CUENTA	AYUDAN A LA FAMILIA SIN RETRIBUCION
	a	b		c	d	e	f	g
TUBUTAMA								
AGRICULTURA								
INDS EXTRACTIVAS	594	2	7	150			410	43
INDS TRANSFORMACION	1	1		1	1			
CONSTRUCCION	14			2			11	1
ELECTRICIDAD GAS ETC	13		1	10	4			
COMERCIO								
TRANSPORTES	15			1	3		11	
SERVICIOS	7			7				
ACTIV INSUF ESPECIF	22			1	14		7	
	2			1	1			
	668	3	6	173	23		439	44*
URES								
AGRICULTURA								
INDS EXTRACTIVAS	1251	53	1	767	1	6	926	263
INDS TRANSFORMACION	10	1		9			1	
CONSTRUCCION	111	3	1	33	6		57	19
ELECTRICIDAD GAS ETC	24		1	21			2	2
COMERCIO								
TRANSPORTES	100	1	1	3	31		62	4
SERVICIOS	33		1	1	15	2	15	3
ACTIV INSUF ESPECIF	257			73	151	1	31	1
	19	1	2	7	6	2	4	1
	2505	59	7	934	213	13	1098	313*
VILLA PESQUEIRA								
AGRICULTURA	350	21		231			106	26
INDS EXTRACTIVAS	1	1			1	4	1	
INDS TRANSFORMACION	90	6		37			56	3
CONSTRUCCION	9			7			2	
ELECTRICIDAD GAS ETC								
COMERCIO	28	1			2	3	20	4
TRANSPORTES	2			1				
SERVICIOS	55	2		36	14		7	
ACTIV INSUF ESPECIF	3			3				
	538	31		315	16	7	194	35*
YECORA								
AGRICULTURA	658	1		171			531	157
INDS EXTRACTIVAS	40			40				
INDS TRANSFORMACION	10			5	2		3	
CONSTRUCCION	2			2				
ELECTRICIDAD GAS ETC	2			1			1	
COMERCIO	10						9	1
TRANSPORTES	4			1	3			
SERVICIOS	14			7	5		2	
ACTIV INSUF ESPECIF	14			13	1			
	954	1		240	11		546	158*



# CUADRO 13

## FUERZA DE TRABAJO POR EDADES

ENTIDAD FEDERATIVA, MUNICIPIOS Y RAMA DE ACTIVIDAD	12 A 14 AÑOS	15 A 19	20 A 24	25 A 44	45 A 64	65 Y MAS	EDAD NO INDICADA
	a	b	c	d	e	f	g
<b>SONORA</b>							
AGRICULTURA							
INDS EXTRACTIVAS	5621	13120	12466	34976	17633	4960	151
INDS TRANSFORMACION	57	309	620	2606	767	129	7
CONSTRUCCION	310	1874	2163	6398	2493	543	11
ELECTRICIDAD GAS ETC	151	859	1171	3709	1275	197	2
COMERCIO	18	69	93	240	92	17	
TRANSPORTES	361	2199	1886	5665	3077	676	10
SERVICIOS	47	757	1239	3472	1056	113	10
ACTIV INSUF ESPECIF	369	2626	3230	8725	3962	693	29
	245	1269	1378	3429	1410	373	17
	7179	23102	24256	69220	31726	7701	237*
<b>MUNICIPIOS</b>							
<b>ACONCHI</b>							
AGRICULTURA							
INDS EXTRACTIVAS	30	86	86	173	101	27	1
INDS TRANSFORMACION				3	1		
CONSTRUCCION		2			1		
ELECTRICIDAD GAS ETC							
COMERCIO							
TRANSPORTES		1	5	5	1		
SERVICIOS		1	3	1			
ACTIV INSUF ESPECIF	4	13	9	12	11		
<b>AGUA PRIETA</b>							
AGRICULTURA	34	103	103	194	115	27	1*
INDS EXTRACTIVAS	93	206	200	598	259	61	2
INDS TRANSFORMACION	3	5	10	28	10	2	
CONSTRUCCION	14	64	81	211	68	10	
ELECTRICIDAD GAS ETC	6	36	36	127	63	6	
COMERCIO	1	1		4	2	1	
TRANSPORTES	13	78	47	178	65	15	
SERVICIOS	11	13	40	84	15	1	
ACTIV INSUF ESPECIF	24	109	141	343	133	17	1
<b>ALAMOS</b>							
AGRICULTURA	165	595	615	1732	691	122	4*
INDS EXTRACTIVAS	653	818	799	2479	1170	369	21
INDS TRANSFORMACION	18	3	7	13	6	3	
CONSTRUCCION	3	23	25	99	49	8	
ELECTRICIDAD GAS ETC	3	9	7	12	15	4	
COMERCIO				1	1		
TRANSPORTES	6	11	19	35	30	15	1
SERVICIOS	3	6	7	16	3		
ACTIV INSUF ESPECIF	11	21	27	80	29	9	2
<b>ALTAR</b>							
AGRICULTURA	694	917	858	2754	1312	410	22*
INDS EXTRACTIVAS	12	54	71	180	117	40	
INDS TRANSFORMACION		2	2	3	2		
CONSTRUCCION	1	5	8	9	7	5	
ELECTRICIDAD GAS ETC		1	1	5	5	1	
COMERCIO				2	2		
TRANSPORTES		3	2	13	6	2	
SERVICIOS		2	3	4	2		
ACTIV INSUF ESPECIF		8	23	30	15	2	
<b>ARIVECHI</b>							
AGRICULTURA	13	72	112	251	163	52	
INDS EXTRACTIVAS	46	85	93	204	102	33	1
INDS TRANSFORMACION				2	4	2	
CONSTRUCCION			1	4	2		
ELECTRICIDAD GAS ETC				1	2		
COMERCIO	2			4	2		
TRANSPORTES		2		9	5		
SERVICIOS				1	6	1	
ACTIV INSUF ESPECIF		7	13	12	7	2	
<b>ARIZPE</b>							
AGRICULTURA	48	98	110	240	126	40	1*
INDS EXTRACTIVAS	74	198	180	448	228	80	
INDS TRANSFORMACION	1	1	1	10	8	1	
CONSTRUCCION	1	3	3	20	11	2	
ELECTRICIDAD GAS ETC		4	4	21	6	5	
COMERCIO				1			
TRANSPORTES	2	7	9	24	13	4	
SERVICIOS		2	5	6			
ACTIV INSUF ESPECIF	4	19	6	35	25	6	
<b>ATIL</b>							
AGRICULTURA	81	234	210	565	294	96	
INDS EXTRACTIVAS	7	24	19	78	35	9	
INDS TRANSFORMACION							
CONSTRUCCION		1	2	6	3	1	
ELECTRICIDAD GAS ETC	1	2	5	2	5		
COMERCIO							
TRANSPORTES		2		4	3	5	
SERVICIOS				3			
ACTIV INSUF ESPECIF		9	9	19	5	1	
		1	2	4	2		
	6	39	37	116	53	16	

# CUADRO 13

## FUERZA DE TRABAJO POR EDADES

ENTIDAD FEDERATIVA, MUNICIPIOS Y RAMA DE ACTIVIDAD	12 A 14 AÑOS	15 A 19	20 A 24	25 A 44	45 A 64	65 Y MAS	EDAD NO INDICADA
	a	b	c	d	e	f	g
BACADEHUACHI							
AGRICULTURA							
INDS EXTRACTIVAS	16	53	43	163	69	32	1
INDS TRANSFORMACION			1	2	1		
CONSTRUCCION		1	1	4	7		
ELECTRICIDAD GAS ETC	2	3	8	14	7	1	
COMERCIO							
TRANSPORTES		4	2	5	3	1	
SERVICIOS		7	1	2	1		
ACTIV INSUF ESPECIF	1	1	12	23	8	3	
BACANORA	19	69	68	213	96	37	10
AGRICULTURA							
INDS EXTRACTIVAS	33	60	67	163	79	29	4
INDS TRANSFORMACION	1		1	3	3		
CONSTRUCCION							
ELECTRICIDAD GAS ETC			1	3	3		
COMERCIO							
TRANSPORTES						1	
SERVICIOS				6	3		
ACTIV INSUF ESPECIF		3	1	3	1		
BACERAC	34	63	70	182	90	30	40
AGRICULTURA							
INDS EXTRACTIVAS	43	100	87	246	129	28	
INDS TRANSFORMACION							
CONSTRUCCION	1	6	7	15	8		
ELECTRICIDAD GAS ETC	1	7	17	17	8		
COMERCIO							
TRANSPORTES	1	4	3	11	4		
SERVICIOS	1	1		2	1	1	
ACTIV INSUF ESPECIF	2	11	12	23	16	3	
BACOACHI	49	131	129	322	166	32	0
AGRICULTURA							
INDS EXTRACTIVAS	50	114	73	208	105	20	
INDS TRANSFORMACION	3	4	5	24	7	4	
CONSTRUCCION		3	1	11	4		
ELECTRICIDAD GAS ETC							
COMERCIO	1	4	1	9	5		
TRANSPORTES			3	1	1		
SERVICIOS		4	10	13	12	2	
ACTIV INSUF ESPECIF				1			
BACUM	54	129	93	266	135	26	0
AGRICULTURA							
INDS EXTRACTIVAS	154	363	327	941	497	101	5
INDS TRANSFORMACION			1	2			
CONSTRUCCION	2	3	3	17	16	2	
ELECTRICIDAD GAS ETC		2	2	6	4	1	
COMERCIO							
TRANSPORTES	5	12	11	27	25	3	
SERVICIOS	2	3	7	11	4		
ACTIV INSUF ESPECIF	1	16	10	48	16	5	
BANAMICH	164	400	362	1062	563	114	50
AGRICULTURA							
INDS EXTRACTIVAS	20	36	39	139	64	17	
INDS TRANSFORMACION			2	4			
CONSTRUCCION		2		10	5	2	
ELECTRICIDAD GAS ETC		1		3	2	1	
COMERCIO							
TRANSPORTES	3	5	8	3	6	4	
SERVICIOS		1	5	2	2		
ACTIV INSUF ESPECIF	2	3	12	13	7	2	1
BATUC	24	56	66	181	108	26	30
AGRICULTURA							
INDS EXTRACTIVAS	25	44	39	114	54	24	
INDS TRANSFORMACION	1	1		2	2		
CONSTRUCCION		3	1	5	6	3	
ELECTRICIDAD GAS ETC		2	1	3	2		
COMERCIO							
TRANSPORTES		3		10	4	1	
SERVICIOS	4	6	1	3	2		
ACTIV INSUF ESPECIF			4	11	10		
BAVIACORA	30	59	46	152	86	30	0
AGRICULTURA							
INDS EXTRACTIVAS	53	123	122	262	148	62	3
INDS TRANSFORMACION							
CONSTRUCCION	1	1	1	12	3		
ELECTRICIDAD GAS ETC		2		4	3		
COMERCIO							
TRANSPORTES	1	2	2	9	3	2	
SERVICIOS				3			
ACTIV INSUF ESPECIF	2	5	6	23	9	2	2
	1	3	5	13	8		
	56	136	138	348	174	66	50

# CUADRO 13

## FUERZA DE TRABAJO POR EDADES

ENTIDAD FEDERATIVA, MUNICIPIOS Y RAMA DE ACTIVIDAD	12 A 14 AÑOS	15 A 19	20 A 24	25 A 44	45 A 64	65 Y MAS	EDAD NO INDICADA
	a	b	c	d	e	f	g
<b>BAVISPE</b>							
AGRICULTURA							
INDS EXTRACTIVAS	24	106	98	249	117	26	
INDS TRANSFORMACION			2	1	1		
CONSTRUCCION		1	1	6	2	4	
ELECTRICIDAD GAS ETC		1	3	3	1	3	
COMERCIO							
TRANSPORTES	1	3	4	6	0	1	
SERVICIOS		2	1	3			
ACTIV INSUF ESPECIF		12	12	10	6	3	
<b>CABORCA</b>	25	125	121	283	137	40	
AGRICULTURA							
INDS EXTRACTIVAS	83	215	204	654	305	66	
INDS TRANSFORMACION	1	8	14	61	29	5	
CONSTRUCCION	4	19	32	90	44	7	
ELECTRICIDAD GAS ETC	5	9	9	30	6	3	
COMERCIO	1						
TRANSPORTES	11	47	41	146	61	15	
SERVICIOS	6	25	51	171	43	1	
ACTIV INSUF ESPECIF	2	36	43	143	56	7	
<b>CAJEME</b>	120	378	419	1379	591	133	
AGRICULTURA							
INDS EXTRACTIVAS	477	1216	1252	3510	1795	403	
INDS TRANSFORMACION	1	5	6	11	15	3	
CONSTRUCCION	75	375	372	1116	369	69	
ELECTRICIDAD GAS ETC	36	239	354	1006	261	34	
COMERCIO	3	11	19	52	16	1	
TRANSPORTES	66	431	336	1023	554	103	
SERVICIOS	5	45	144	353	74	5	
ACTIV INSUF ESPECIF	57	366	435	1273	505	90	
<b>CANANEA</b>	40	263	305	853	277	68	
AGRICULTURA	764	2975	3226	9197	3666	776	
INDS EXTRACTIVAS	21	65	76	227	109	27	
INDS TRANSFORMACION	1	32	200	1277	273	36	
CONSTRUCCION	9	50	93	256	90	19	
ELECTRICIDAD GAS ETC	1	36	37	115	51	6	
COMERCIO							
TRANSPORTES	12	1	2	6	2	1	
SERVICIOS	1	123	107	295	122	25	
ACTIV INSUF ESPECIF	14	16	44	109	26		
<b>COLORADA LA</b>	59	134	173	414	201	35	
AGRICULTURA							
INDS EXTRACTIVAS	40	104	102	249	105	46	
INDS TRANSFORMACION	1	26	49	159	46	4	
CONSTRUCCION	1	2		9	3	4	
ELECTRICIDAD GAS ETC	1	13	7	10	6		
COMERCIO							
TRANSPORTES	3	6	5	20	6	2	
SERVICIOS	1	1	2	5	3		
ACTIV INSUF ESPECIF	1	6	13	14	13	1	
<b>CUCURPE</b>	47	161	160	466	189	59	
AGRICULTURA							
INDS EXTRACTIVAS	16	43	47	163	61	26	
INDS TRANSFORMACION	3	21	16	44	25	2	
CONSTRUCCION		1		1			
ELECTRICIDAD GAS ETC							
COMERCIO							
TRANSPORTES		3	2	3	4	1	
SERVICIOS					1		
ACTIV INSUF ESPECIF	2	12	7	7	3		
<b>CUMPAS</b>	21	60	73	240	95	32	
AGRICULTURA							
INDS EXTRACTIVAS	60	236	251	563	342	79	
INDS TRANSFORMACION				5	1	3	
CONSTRUCCION	3	6	5	35	20	3	
ELECTRICIDAD GAS ETC		2	2	6	5	1	
COMERCIO							
TRANSPORTES	3	5	4	29	1	7	
SERVICIOS		2	6	11	6		
ACTIV INSUF ESPECIF	2	29	37	59	29	9	
<b>DIVISADEROS</b>	66	286	306	721	430	101	
AGRICULTURA							
INDS EXTRACTIVAS	3	46	43	103	57	13	
INDS TRANSFORMACION		3	2	9	4	1	
CONSTRUCCION				1	2		
ELECTRICIDAD GAS ETC		1		1	1		
COMERCIO							
TRANSPORTES		2	5	3	1	2	
SERVICIOS			3	7	4		
ACTIV INSUF ESPECIF	3	53	53	124	69	16	

# CUADRO 13

## FUERZA DE TRABAJO POR EDADES

ENTIDAD FEDERATIVA, MUNICIPIOS Y RAMA DE ACTIVIDAD	12 A 14 AÑOS	15 A 19	20 A 24	25 A 44	45 A 64	65 Y MAS	EDAD NO INDICADA
	a	b	c	d	e	f	g
<b>ETCHOJOA</b>							
AGRICULTURA							
INDS EXTRACTIVAS	528	1019	879	2665	1255	340	18
INDS TRANSFORMACION		1		2	3	1	
CONSTRUCCION	3	13	17	55	16	3	
ELECTRICIDAD GAS ETC		5	18	34	11		
COMERCIO				4			
TRANSPORTES	10	46	26	79	43	9	
SERVICIOS	1	4	14	21	1		
ACTIV INSUF ESPECIF	6	49	26	107	30	7	
	2	15	12	45	18	5	
<b>FRONTERAS</b>	550	1152	994	3012	1377	365	168
AGRICULTURA							
INDS EXTRACTIVAS	52	139	101	304	165	46	2
INDS TRANSFORMACION	5	33	46	96	17		
CONSTRUCCION	4	14	9	33	14	5	
ELECTRICIDAD GAS ETC		3	2	13	5		
COMERCIO			2	2			
TRANSPORTES	4	14	5	14	12	2	
SERVICIOS		2	1	17	7	1	
ACTIV INSUF ESPECIF	2	10	11	44	21	6	
			1	3	1		
<b>GRANADOS</b>	67	215	178	526	262	60	28
AGRICULTURA							
INDS EXTRACTIVAS	4	41	51	114	60	23	
INDS TRANSFORMACION							
CONSTRUCCION		1		6	9	1	
ELECTRICIDAD GAS ETC			1	1	2	1	
COMERCIO							
TRANSPORTES		1	4	8	4		
SERVICIOS				1	1		
ACTIV INSUF ESPECIF	1	15	7	16	6	2	
<b>QUAYMAS</b>	5	56	63	146	64	27	8
AGRICULTURA							
INDS EXTRACTIVAS	211	687	663	1766	798	146	5
INDS TRANSFORMACION	3	12	19	71	15	3	
CONSTRUCCION	27	301	345	1047	405	64	4
ELECTRICIDAD GAS ETC	9	65	93	312	116	20	1
COMERCIO		22	17	35	8	2	
TRANSPORTES	31	222	176	530	292	63	2
SERVICIOS	10	277	362	964	341	39	4
ACTIV INSUF ESPECIF	19	176	262	996	571	130	7
	19	175	159	391	148	39	4
	329	1959	2136	6136	2694	946	238
<b>HERMOSILLO</b>	254	765	726	2116	1096	273	2
AGRICULTURA		7	13	50	35	11	
INDS EXTRACTIVAS	43	397	517	1260	411	110	
INDS TRANSFORMACION	30	117	157	636	224	44	
CONSTRUCCION	4	12	18	42	19	5	
ELECTRICIDAD GAS ETC	46	427	365	1067	526	116	
COMERCIO	7	63	113	399	106	11	
TRANSPORTES	65	509	684	1637	702	104	2
SERVICIOS	50	341	314	637	294	76	1
ACTIV INSUF ESPECIF	499	2836	2677	7846	3417	752	58
<b>HUASABAS</b>	30	70	43	161	92	16	
AGRICULTURA							
INDS EXTRACTIVAS							
INDS TRANSFORMACION		1		3	2	2	
CONSTRUCCION			2				
ELECTRICIDAD GAS ETC							
COMERCIO	1	2		3	3		
TRANSPORTES			1				
SERVICIOS	2	4	6	6	11	1	
ACTIV INSUF ESPECIF				1			
<b>HUATABAMPO</b>	33	77	52	194	106	21	8
AGRICULTURA							
INDS EXTRACTIVAS	431	868	794	2210	1066	356	6
INDS TRANSFORMACION	11	50	53	148	46	9	
CONSTRUCCION	4	16	16	59	23	3	
ELECTRICIDAD GAS ETC		1	2	3	3		
COMERCIO	13	62	60	202	119	13	
TRANSPORTES	1	16	20	72	13	2	
SERVICIOS	17	51	66	216	89	14	
ACTIV INSUF ESPECIF	20	45	33	109	40	7	
	497	1109	1046	3025	1403	404	68
<b>HUEPAC</b>	12	49	66	129	58	27	
AGRICULTURA							
INDS EXTRACTIVAS							
INDS TRANSFORMACION		3	3	14	6	1	
CONSTRUCCION	1		1	2	1		
ELECTRICIDAD GAS ETC							
COMERCIO							
TRANSPORTES		6	1	6	3	3	
SERVICIOS				1	1		
ACTIV INSUF ESPECIF	2	10	7	14	8	1	
	15	66	78	167	77	32	8

# CUADRO 13

## FUERZA DE TRABAJO POR EDADES

ENTIDAD FEDERATIVA, MUNICIPIOS Y RAMA DE ACTIVIDAD	12 A 14 AÑOS	15 A 19	20 A 24	25 A 44	45 A 64	65 Y MAS	EDAD NO INDICADA
	a	b	c	d	e	f	g
<b>IMURIS</b>							
AGRICULTURA	60	177	177	491	274	70	
INDS EXTRACTIVAS	4	3	12	19	8	3	1
INDS TRANSFORMACION	1	4	6	30	16	2	
CONSTRUCCION		1	7	16	11		
ELECTRICIDAD GAS ETC				1			
COMERCIO	1	8	7	31	14	3	
TRANSPORTES		10	11	31	9	1	
SERVICIOS	3	15	19	39	12	3	
ACTIV INSUF ESPECIF		2	3	5	3		
<b>MAGDALENA</b>	69	220	242	663	347	62	10
AGRICULTURA							
INDS EXTRACTIVAS	55	172	163	541	266	93	1
INDS TRANSFORMACION		1	3	15	6	5	
CONSTRUCCION	4	51	35	156	54	16	1
ELECTRICIDAD GAS ETC		3	5	40	14	4	
COMERCIO	8	1	1	4	2		
TRANSPORTES	3	33	36	115	75	26	
SERVICIOS	2	15	16	52	15	3	
ACTIV INSUF ESPECIF	2	44	55	154	65	13	
<b>MAZATAN</b>	74	342	366	1140	519	174	20
AGRICULTURA							
INDS EXTRACTIVAS	14	33	11	71	50	23	
INDS TRANSFORMACION							
CONSTRUCCION	2	4	2	13	1	3	
ELECTRICIDAD GAS ETC				8	1		
COMERCIO							
TRANSPORTES	3	2	3	18	4	1	
SERVICIOS							
ACTIV INSUF ESPECIF	4	6	11	3			
<b>MOCTEZUMA</b>	25	24	29	34	15	5	
AGRICULTURA		69	56	160	76	33	
INDS EXTRACTIVAS	34	104	88	297	144	48	1
INDS TRANSFORMACION		1		3	2		
CONSTRUCCION	1	2	7	14	11		
ELECTRICIDAD GAS ETC		1	4	5	7		
COMERCIO						1	
TRANSPORTES	3	2	3	18	4		
SERVICIOS							
ACTIV INSUF ESPECIF	4	6	11	13	5	1	
<b>NACO</b>	36	123	119	378	186	58	10
AGRICULTURA							
INDS EXTRACTIVAS	9	26	20	75	44	4	
INDS TRANSFORMACION	2	10	4	20	10		
CONSTRUCCION	2	12	13	46	22	4	
ELECTRICIDAD GAS ETC	3	7	12	35	10	1	
COMERCIO							
TRANSPORTES	3	15	14	27	18	3	
SERVICIOS		3	11	23	11		
ACTIV INSUF ESPECIF	1	39	55	118	67	4	
<b>NACORI CHICO</b>	18	109	136	353	187	17	
AGRICULTURA							
INDS EXTRACTIVAS	52	91	76	236	113	21	
INDS TRANSFORMACION							
CONSTRUCCION	2	3		11	1		
ELECTRICIDAD GAS ETC	5	28	32	56	17	1	
COMERCIO							
TRANSPORTES	1						
SERVICIOS				9	4	2	
ACTIV INSUF ESPECIF		7	7	14	4	2	
<b>NACUZARI DE GARCIA</b>	60	129	119	333	152	29	
AGRICULTURA							
INDS EXTRACTIVAS	25	65	37	110	61	17	
INDS TRANSFORMACION	4	26	63	213	65	4	
CONSTRUCCION	6	23	23	66	44	7	3
ELECTRICIDAD GAS ETC	1	6	4	18	9	1	
COMERCIO							
TRANSPORTES	2	1	3	1		1	
SERVICIOS		24	25	49	46	12	
ACTIV INSUF ESPECIF	8	31	9	50	7	2	
<b>NAVOJOA</b>	4	18	36	97	35	6	
AGRICULTURA	52	201	225	696	326	60	3
INDS EXTRACTIVAS							70
INDS TRANSFORMACION	578	1074	969	2652	1470	513	
CONSTRUCCION	1	2	1	3	5	3	15
ELECTRICIDAD GAS ETC	30	134	176	521	179	46	
COMERCIO	13	72	120	353	67	15	2
TRANSPORTES	1	2	4	2	4		
SERVICIOS	32	194	164	477	255	58	1
ACTIV INSUF ESPECIF	4	46	66	231	79	12	2
	42	162	208	575	221	41	
	19	153	139	308	113	26	2
	720	1839	1869	5122	2413	716	220

# CUADRO 13

## FUERZA DE TRABAJO POR EDADES

ENTIDAD FEDERATIVA, MUNICIPIOS Y RAMA DE ACTIVIDAD	12 A 14 AÑOS	15 A 19	20 A 24	25 A 44	45 A 64	65 Y MAS	EDAD NO INDICADA
	a	b	c	d	e	f	g
<b>NOGALES</b>							
AGRICULTURA							
INDS EXTRACTIVAS	56	180	163	536	296	73	1
INDS TRANSFORMACION	1	1	9	30	15	5	
CONSTRUCCION	13	122	161	500	242	23	2
ELECTRICIDAD GAS ETC	15	62	82	325	165	30	
COMERCIO	2	3	6	26	6		
TRANSPORTES	35	169	201	540	316	65	1
SERVICIOS	7	66	126	427	172	17	2
ACTIV INSUF ESPECIF	31	327	369	1156	556	60	7
<b>ONAVAS</b>	24	67	63	172	90	11	1
AGRICULTURA	184	1059	1222	3714	1862	304	14*
INDS EXTRACTIVAS	2	14	20	43	25	14	
INDS TRANSFORMACION	1	6	8	11	7	2	
CONSTRUCCION	1			7	2	1	
ELECTRICIDAD GAS ETC				4			
COMERCIO							
TRANSPORTES				2	4		
SERVICIOS				2	1		
ACTIV INSUF ESPECIF		1	2	4	4	1	
<b>OPODEPE</b>	4	21	30	73	43	16	
AGRICULTURA							
INDS EXTRACTIVAS	36	161	145	426	192	64	2
INDS TRANSFORMACION	1	1	2	3	3		
CONSTRUCCION	1	5	1	5	6	5	
ELECTRICIDAD GAS ETC	1	7	14	31	7	2	1
COMERCIO			1	2	1		
TRANSPORTES		11	4	10	6		
SERVICIOS		3	3	7	6		
ACTIV INSUF ESPECIF		11	4	14	13	3	
<b>OPUTO</b>	36	202	176	511	244	76	3*
AGRICULTURA							
INDS EXTRACTIVAS	22	117	132	314	159	25	
INDS TRANSFORMACION		2		1	4		
CONSTRUCCION		3	4	9	3	1	
ELECTRICIDAD GAS ETC				2			
COMERCIO							
TRANSPORTES		3	4	11	6	1	
SERVICIOS		5	4	4			
ACTIV INSUF ESPECIF	1	2	19	20	9	3	
<b>OQUITOA</b>	23	132	162	365	162	32	
AGRICULTURA							
INDS EXTRACTIVAS	6	19	23	75	50	13	
INDS TRANSFORMACION			1	1			
CONSTRUCCION							
ELECTRICIDAD GAS ETC					1	1	
COMERCIO							
TRANSPORTES		2	2	1		1	
SERVICIOS							
ACTIV INSUF ESPECIF		1	3	4	1		
<b>PITIQUITO</b>	6	22	29	61	52	15	
AGRICULTURA							
INDS EXTRACTIVAS	36	104	124	362	169	51	1
INDS TRANSFORMACION	1	5	11	23	11	9	
CONSTRUCCION			7	17	5	3	
ELECTRICIDAD GAS ETC			2	9	4		
COMERCIO							
TRANSPORTES		10	4	16	5	4	
SERVICIOS		2	4	13	3		
ACTIV INSUF ESPECIF	1	5	13	17	13	2	
<b>QUIRIEGO</b>	40	127	176	467	237	71	1*
AGRICULTURA							
INDS EXTRACTIVAS	95	176	159	376	191	70	3
INDS TRANSFORMACION	2	1	1	2	1		
CONSTRUCCION				5	5	1	
ELECTRICIDAD GAS ETC					1		
COMERCIO							
TRANSPORTES	1	1	2	4	3	2	
SERVICIOS		1	2	3			
ACTIV INSUF ESPECIF		1	1	5	5	2	
<b>RAYON</b>	96	179	166	396	206	75	3*
AGRICULTURA							
INDS EXTRACTIVAS	25	71	86	200	114	20	2
INDS TRANSFORMACION		5	3	16	4	3	
CONSTRUCCION		4	6	11	7		
ELECTRICIDAD GAS ETC				5	3		
COMERCIO							
TRANSPORTES		3	6	9	7	2	
SERVICIOS		2	2	2	1		1
ACTIV INSUF ESPECIF			2	10	4	1	
	25	65	103	254	140	26	3*

# CUADRO 13

## FUERZA DE TRABAJO POR EDADES

ENTIDAD FEDERATIVA, MUNICIPIOS Y RAMA DE ACTIVIDAD	12 A 14 AÑOS	15 A 19	20 A 24	25 A 44	45 A 64	65 Y MAS	EDAD NO INDICADA
	a	b	c	d	e	f	g
ROSARIO							
AGRICULTURA							
INDS EXTRACTIVAS	78	176	161	456	210	66	
INDS TRANSFORMACION		2	3	6	3		
CONSTRUCCION	1	15	17	29	21	7	
ELECTRICIDAD GAS ETC	2	11	9	27	7	1	
COMERCIO					1		
TRANSPORTES		9	6	17	21	3	
SERVICIOS	7	11	4	11	1	1	
ACTIV INSUF ESPECIF	3	7	10	42	16	5	
SAHUARIPA	91	234	218	616	298	117	
AGRICULTURA							
INDS EXTRACTIVAS	129	340	326	820	447	126	1
INDS TRANSFORMACION	10	23	24	74	23	3	
CONSTRUCCION	4	15	6	37	32	5	
ELECTRICIDAD GAS ETC	1	2	3	17	5	1	
COMERCIO	3	10	3	43	20	3	
TRANSPORTES	2	11	6	19	14	3	
SERVICIOS		3	1	12			1
ACTIV INSUF ESPECIF	3	43	36	45	15	1	1
SAN FELIPE	152	449	420	1077	559	148	38
AGRICULTURA							
INDS EXTRACTIVAS	3	21	15	50	41	13	
INDS TRANSFORMACION	1	4	6	21	7		
CONSTRUCCION	3	4	3	13	3	1	
ELECTRICIDAD GAS ETC			1				
COMERCIO					2		
TRANSPORTES				6			
SERVICIOS				1	4	1	
ACTIV INSUF ESPECIF		1	3	8	1	1	
SAN JAVIER	7	30	26	104	56	17	
AGRICULTURA							
INDS EXTRACTIVAS	2	9	5	22	17	6	
INDS TRANSFORMACION	5	20	34	93	26	4	1
CONSTRUCCION				1		1	
ELECTRICIDAD GAS ETC					2		
COMERCIO							
TRANSPORTES		1	1	5	1		
SERVICIOS	1	3		1			
ACTIV INSUF ESPECIF	1	3	1	3	3	2	
SAN LUIS RIO COLORADO	8	33	41	136	57	15	18
AGRICULTURA							
INDS EXTRACTIVAS	160	526	525	1486	702	121	4
INDS TRANSFORMACION			2	6	1		
CONSTRUCCION	3	14	23	64	29	7	
ELECTRICIDAD GAS ETC	3	14	15	65	32	1	
COMERCIO		1	2	1	1		
TRANSPORTES	13	42	32	138	71	9	
SERVICIOS	1	10	14	40	8	1	
ACTIV INSUF ESPECIF	6	35	76	209	67	11	1
SAN MIGUEL DE HORCASIT	4	36	36	118	32	12	2
AGRICULTURA	212	680	725	2149	943	152	88
INDS EXTRACTIVAS	52	114	131	334	198	64	1
INDS TRANSFORMACION	1	6	4	12	8	2	
CONSTRUCCION	3	6	9	31	20	6	
ELECTRICIDAD GAS ETC	1	6	11	36	6	2	
COMERCIO		1		2	1		
TRANSPORTES	5	10	12	44	19	4	
SERVICIOS	2	26	31	76	21	4	
ACTIV INSUF ESPECIF	2	13	9	73	30	6	
SAN PEDRO DE LA CUEVA	66	190	207	623	311	90	18
AGRICULTURA							
INDS EXTRACTIVAS	26	56	50	162	80	30	1
INDS TRANSFORMACION							
CONSTRUCCION	1	6	12	15	18	5	
ELECTRICIDAD GAS ETC		1	1	4	1		
COMERCIO							
TRANSPORTES	2	6	2	16	5	1	
SERVICIOS							
ACTIV INSUF ESPECIF	2	13	8	21	10	6	
SANTA ANA	31	84	77	219	117	47	18
AGRICULTURA							
INDS EXTRACTIVAS	53	201	210	572	292	66	5
INDS TRANSFORMACION		3	11	17	10	4	
CONSTRUCCION	2	24	36	92	38	9	
ELECTRICIDAD GAS ETC		15	32	77	29	2	
COMERCIO		1	3				
TRANSPORTES	9	59	52	173	93	19	1
SERVICIOS		43	39	135	45	7	1
ACTIV INSUF ESPECIF	11	66	79	169	67	11	1
	6	25	30	91	37	10	1
	61	437	492	1346	613	150	98

# CUADRO 13

## FUERZA DE TRABAJO POR EDADES

ENTIDAD FEDERATIVA, MUNICIPIOS Y RAMA DE ACTIVIDAD	12 A 14 AÑOS	15 A 19	20 A 24	25 A 44	45 A 64	65 Y MAS	EDAD NO INDICADA
	a	b	c	d	e	f	g
<b>SANTA CRUZ</b>							
AGRICULTURA							
INDS EXTRACTIVAS	17	39	51	150	63	38	
INDS TRANSFORMACION							
CONSTRUCCION			2	7	3		
ELECTRICIDAD GAS ETC							
COMERCIO							
TRANSPORTES		3	1	1	2	1	
SERVICIOS		4	5	19	5		
ACTIV INSUF ESPECIF	1	4	4	13	9		
<b>SARIC</b>	18	50	64	191	102	40	9
AGRICULTURA							
INDS EXTRACTIVAS	16	70	55	147	77	33	2
INDS TRANSFORMACION							
CONSTRUCCION			2	6	3	1	1
ELECTRICIDAD GAS ETC		1	1	3	2		
COMERCIO							
TRANSPORTES	2	2	1	6	4	1	1
SERVICIOS				1			
ACTIV INSUF ESPECIF		5	2	11	3	1	
<b>SOYOPA</b>	18	78	62	160	69	36	48
AGRICULTURA							
INDS EXTRACTIVAS	24	37	35	110	71	21	
INDS TRANSFORMACION	2	4	5	20	9	2	
CONSTRUCCION	1	1		4	3	1	
ELECTRICIDAD GAS ETC							
COMERCIO	1			3			
TRANSPORTES		2	2	9	5	2	
SERVICIOS		4	1	2	1		
ACTIV INSUF ESPECIF	5	2	7	14	12	2	
<b>SUAQUI</b>	34	50	52	168	106	29	8
AGRICULTURA							
INDS EXTRACTIVAS	25	68	61	159	66	34	
INDS TRANSFORMACION	1	3	2	6	3	1	
CONSTRUCCION		2	4	13	7	3	
ELECTRICIDAD GAS ETC				5	3		
COMERCIO				1			
TRANSPORTES		1		14	4		
SERVICIOS							
ACTIV INSUF ESPECIF		3	9	13	11	1	
<b>SUAQUI GRANDE</b>	26	78	97	211	100	40	8
AGRICULTURA							
INDS EXTRACTIVAS	19	39	27	86	48	7	
INDS TRANSFORMACION		2		7	5		
CONSTRUCCION	2	1		2	2	2	
ELECTRICIDAD GAS ETC				3	1		
COMERCIO							
TRANSPORTES		2		3	3	1	
SERVICIOS	2	1	2	2	3		
ACTIV INSUF ESPECIF							
<b>TEPACHE</b>	23	45	29	105	62	10	8
AGRICULTURA							
INDS EXTRACTIVAS	19	54	52	159	55	27	
INDS TRANSFORMACION				3			
CONSTRUCCION							
ELECTRICIDAD GAS ETC							
COMERCIO							
TRANSPORTES		1		4		1	
SERVICIOS				1		1	
ACTIV INSUF ESPECIF		1	6	6	2	1	
<b>TEPUPA</b>	19	56	58	176	58	30	8
AGRICULTURA							
INDS EXTRACTIVAS	6	26	33	61	33	9	1
INDS TRANSFORMACION							
CONSTRUCCION				1	1		
ELECTRICIDAD GAS ETC				2			
COMERCIO			1	1	3		
TRANSPORTES							
SERVICIOS		6	8	5		2	
ACTIV INSUF ESPECIF							
<b>TRINCHERAS</b>	6	32	42	70	37	11	18
AGRICULTURA							
INDS EXTRACTIVAS	39	106	81	282	127	43	3
INDS TRANSFORMACION	1	18	11	74	31	3	
CONSTRUCCION		1		1	3	2	
ELECTRICIDAD GAS ETC	1	21	26	53	6		
COMERCIO							
TRANSPORTES	1	2	5	11	17	2	
SERVICIOS		2	5	28	7	1	
ACTIV INSUF ESPECIF		4	4	7	8		
<b>TOTAL</b>	42	154	133	459	202	52	38

# CUADRO 13

## FUERZA DE TRABAJO POR EDADES

ENTIDAD FEDERATIVA, MUNICIPIOS Y RAMA DE ACTIVIDAD	12 A 14 AÑOS	15 A 19	20 A 24	25 A 44	45 A 64	65 Y MAS	EDAD NO INDICADA
	a	b	c	d	e	f	g
<b>TUBUTAMA</b>							
AGRICULTURA							
INDS EXTRACTIVAS	33	75	66	240	140	37	4
INDS TRANSFORMACION		1	1				
CONSTRUCCION		1	3	4	3	3	
ELECTRICIDAD GAS ETC		1	1	10	2		
COMERCIO							
TRANSPORTES	1		2	8	2	2	
SERVICIOS		1	1	5			
ACTIV INSUF ESPECIF		3	4	9	4	2	
<b>URES</b>	34	82	76	276	159	44	49
AGRICULTURA							
INDS EXTRACTIVAS	143	335	271	764	377	106	7
INDS TRANSFORMACION			4	3	4		
CONSTRUCCION	5	12	8	49	30	11	
ELECTRICIDAD GAS ETC	1	3	2	16	3		
COMERCIO							
TRANSPORTES	1	10	13	45	26	7	
SERVICIOS		4	8	17	3	2	
ACTIV INSUF ESPECIF	6	40	52	106	43	8	2
<b>VILLA PESQUEIRA</b>	156	406	364	1006	493	137	98
AGRICULTURA							
INDS EXTRACTIVAS	26	60	56	126	70	27	
INDS TRANSFORMACION	1				1		
CONSTRUCCION	2	12	11	49	16	6	
ELECTRICIDAD GAS ETC		1	1	4	3		
COMERCIO							
TRANSPORTES	4	1		17	5	2	
SERVICIOS				1	1		
ACTIV INSUF ESPECIF	4	10	11	20	9	3	
<b>YECORA</b>	39	85	82	220	105	38	8
AGRICULTURA							
INDS EXTRACTIVAS	65	143	145	312	144	44	6
INDS TRANSFORMACION		3	8	24	5		
CONSTRUCCION			1	6	1		
ELECTRICIDAD GAS ETC				1	1		
COMERCIO		1		1			
TRANSPORTES			1	3	5	1	
SERVICIOS				1	3		
ACTIV INSUF ESPECIF		3	1	6	1	1	
	65	150	158	368	162	46	68

# INEGI

# CUADRO 14

## CARACTERISTICAS DE ALIMENTACION Y CALZADO

ENTIDAD FEDERATIVA, MUNICIPIOS Y SEXO	POBLACION TOTAL	MENORES DE 1 AÑO	PERSONAS QUE HABITUALMENTE:				
			COMEN PAN DE TRIGO	NO COMEN PAN DE TRIGO	USAN ZAPATOS	USAN HUARACHES O SANDALIAS	ANDAN DESCALZAS
			a	b	c	d	e
<b>SONORA</b>							
HOMBRES	255625	8828	212298	34699	215217	24316	7464
MUJERES	254782	8596	212883	33303	225298	14135	6753
	510607	17424	425181	68002	440515	38451	14217*
<b>MUNICIPIOS</b>							
<b>AGONCHI</b>							
HOMBRES	922	40	882		866	3	11
MUJERES	853	29	824		609	4	11
	1775	69	1706		1677	7	22*
<b>AQUA PRIETA</b>							
HOMBRES	6318	256	5998	64	5955	12	95
MUJERES	6803	239	6489	75	6477	10	77
	13121	495	12487	139	12432	22	172*
<b>ALAMOS</b>							
HOMBRES	11484	342	8434	2708	5391	5347	404
MUJERES	10000	315	7287	2398	5879	3438	368
	21484	657	15721	5106	11270	8785	772*
<b>ALTAR</b>							
HOMBRES	1071	25	1043	3	1034	10	2
MUJERES	965	29	935	1	931	2	3
	2036	54	1978	4	1965	12	5*
<b>ARIVECHI</b>							
HOMBRES	1064	39	348	677	876	71	78
MUJERES	1104	34	379	691	978	19	73
	2168	73	727	1368	1854	90	151*
<b>ARIZPE</b>							
HOMBRES	2385	75	2273	37	2196	19	93
MUJERES	2274	90	2161	23	2069	33	82
	4659	165	4434	60	4267	52	175*
<b>ATIL</b>							
HOMBRES	454	12	442		432	10	
MUJERES	414	18	396		389	7	
	868	30	838		821	17	*
<b>BACADEHUACHI</b>							
HOMBRES	808	27	762	19	658	31	92
MUJERES	851	42	797	12	701	39	69
	1659	69	1559	31	1359	70	161*
<b>BACANORA</b>							
HOMBRES	807	28	422	357	725	17	37
MUJERES	838	32	428	378	743	16	47
	1645	60	850	735	1468	33	84*
<b>BACERAC</b>							
HOMBRES	1308	43	1165	100	1053	94	116
MUJERES	1265	50	1124	91	1024	75	116
	2573	93	2289	191	2077	169	234*
<b>BACOACHI</b>							
HOMBRES	1098	49	1047	2	918	44	87
MUJERES	998	32	965	1	828	57	81
	2096	81	2012	3	1746	101	168*
<b>BACUM</b>							
HOMBRES	4406	160	2642	1596	3506	483	249
MUJERES	4092	169	2476	1447	3477	227	219
	8498	327	5118	3043	6983	710	468*
<b>BANAMICHI</b>							
HOMBRES	828	27	801		774	8	19
MUJERES	789	26	763		746	8	9
	1617	53	1564		1520	16	28*
<b>BATUC</b>							
HOMBRES	640	12	624	4	609	4	15
MUJERES	641	15	625	1	603	3	20
	1281	27	1249	5	1212	7	35*
<b>BAVIACORA</b>							
HOMBRES	1562	41	1516	5	1361	58	102
MUJERES	1560	42	1512	6	1333	63	122
	3122	83	3028	11	2694	121	224*
<b>BAVISPE</b>							
HOMBRES	1177	38	910	229	1013	35	91
MUJERES	1122	30	880	212	955	28	69
	2299	68	1790	441	2008	63	160*
<b>CABORCA</b>							
HOMBRES	4768	127	4576	65	4575	19	47
MUJERES	4424	136	4238	50	4246	12	30
	9192	263	8814	115	8821	31	77*
<b>CAJEME</b>							
HOMBRES	31678	1267	24463	5948	27214	2237	960
MUJERES	31347	1148	24420	5779	28251	1146	802
	63025	2415	48883	11727	55465	3383	1762*
<b>CANANEA</b>							
HOMBRES	9073	358	8542	173	8629	11	75
MUJERES	9798	364	9226	206	9348	10	74
	18869	722	17768	379	17977	21	149*
<b>COLORADA LA</b>							
HOMBRES	1839	74	1663	62	1724	3	38
MUJERES	1707	65	1570	72	1598	3	41
	3546	139	3253	154	3322	6	79*
<b>CUCURPE</b>							
HOMBRES	951	43	908		847	17	44
MUJERES	951	40	911		853	7	51
	1902	83	1819		1700	24	95*

**CUADRO 14**  
**CARACTERISTICAS DE ALIMENTACION Y CALZADO**

ENTIDAD FEDERATIVA, MUNICIPIOS Y SEXO	POBLACION TOTAL	MENORES DE 1 AÑO	PERSONAS QUE HABITUALMENTE:					
			COMEN PAN DE TRIGO	NO COMEN PAN DE TRIGO	USAN ZAPATOS	USAN HUARACHES O SANDALIAS	ANDAN DESCALZAS	
			a	b	c	d	e	f
CUMPA								
HOMBRES	3142	97	3026	17	2615	7	221	
MUJERES	3142	96	3034	12	2633	6	207	
DIVISADEROS	6284	193	6062	29	5648	13	430*	
HOMBRES	540	12	132	396	378		150	
MUJERES	558	25	120	413	400		133	
ETCHOJOA	1098	37	252	809	779		283*	
HOMBRES	12255	416	7592	4247	7440	3829	570	
MUJERES	11429	403	7178	3848	6562	1918	526	
FRONTERAS	23684	819	14770	8095	16022	5747	1096*	
HOMBRES	2173	67	1861	245	2062	6	38	
MUJERES	2010	75	1689	246	1883	5	47	
GRANADOS	4183	142	3550	491	3945	11	85*	
HOMBRES	620	16	604		604			
MUJERES	651	17	634		633			
QUAYMAS	1271	33	1238		1237	1	8	
HOMBRES	21165	721	19407	1037	16999	1291	154	
MUJERES	20630	687	19067	876	19024	792	127	
HERMOSILLO	41795	1408	38474	1913	38023	2083	281*	
HOMBRES	26370	898	24433	1039	24517	317	638	
MUJERES	26133	931	26147	1055	26493	166	543	
HUASABAS	54503	1829	50580	2094	51010	483	1181*	
HOMBRES	823	22	801		768	30	3	
MUJERES	798	17	781		757	22	2	
HUATABAMPO	1621	39	1582		1525	52	5*	
HOMBRES	11413	418	7594	3403	7082	3478	437	
MUJERES	11286	370	7622	3294	6560	1955	401	
HUEPAC	22701	788	15216	6697	15642	5433	838*	
HOMBRES	625	17	608		530	3	75	
MUJERES	611	17	594		533	2	59	
IMURIS	1236	34	1202		1063	5	134*	
HOMBRES	2593	98	2493	2	2423	14	58	
MUJERES	2406	83	2320	3	2263	9	51	
MAGDALENA	4999	181	4813	5	4686	23	109*	
HOMBRES	4363	130	4103	130	4149	32	52	
MUJERES	4671	123	4437	111	4486	26	36	
MAZATAN	9034	253	8540	241	8635	58	88*	
HOMBRES	606	18	138	450	498	1	89	
MUJERES	594	17	126	451	480	1	97	
MOCTEZUMA	1200	35	264	901	978	1	186*	
HOMBRES	1537	49	1468		1404	13	71	
MUJERES	1595	60	1535		1437	30	68	
NACO	3132	109	3023		2841	43	139*	
HOMBRES	1184	44	1091	49	1125	3	12	
MUJERES	1311	55	1181	75	1248	2	6	
NACORI CHICO	2495	99	2272	124	2373	5	18*	
HOMBRES	1324	43	1281		1186	1	94	
MUJERES	1270	39	1230	1	1146	1	85	
NACAZARI DE GARCIA	2594	82	2511	1	2332	1	179*	
HOMBRES	2641	102	2533	6	2489	19	31	
MUJERES	2859	92	2757	10	2733	13	21	
NAVOJOA	5500	194	5290	16	5222	32	52*	
HOMBRES	19126	624	14230	4272	13167	4633	702	
MUJERES	19407	581	14622	4204	15690	2485	651	
NOGALES	38533	1205	26852	8476	28857	7118	1353*	
HOMBRES	12172	438	11266	468	11849	29	56	
MUJERES	13844	436	12835	573	13344	14	50	
ONAYAS	26016	874	24101	1041	24993	43	106*	
HOMBRES	297	12	242	43	174	92	19	
MUJERES	304	11	238	55	179	93	21	
OPODEPE	601	23	480	98	353	185	40*	
HOMBRES	2016	70	1934	12	1928	8	10	
MUJERES	1883	53	1824	6	1819	2	9	
OPUTO	3899	123	3758	18	3747	10	19*	
HOMBRES	1578	50	1498	30	1424	11	93	
MUJERES	1684	66	1578	40	1511	6	101	
OQUITOA	3262	116	3076	70	2935	17	194*	
HOMBRES	330	8	321	1	318		4	
MUJERES	331	12	318	1	312		7	
PITIQUITO	661	20	639	2	630		11*	
HOMBRES	1674	41	1599	34	1584	25	24	
MUJERES	1529	48	1451	30	1455	15	11	
TOTAL	3203	89	3050	84	3039	40	35*	

# CUADRO 14

## CARACTERISTICAS DE ALIMENTACION Y CALZADO

ENTIDAD FEDERATIVA, MUNICIPIOS Y SEXO	POBLACION TOTAL	MENORES DE 1 AÑO	PERSONAS QUE HABITUALMENTE:					
			COMEN PAN DE TRIGO	NO COMEN PAN DE TRIGO	USAN ZAPATOS	USAN HUARACHES O SANDALIAS	ANDAN DESCALZAS	
			a	b	c	d	e	f
QUIRIEGO								
HOMBRES	1735	60	1069	606	1062	541	52	
MUJERES	1591	61	1000	530	1176	277	77	
RAYON	3326	121	2069	1136	2258	818	129*	
HOMBRES	1100	40	1057	3	1032	28		
MUJERES	1150	33	1113	4	1067	30		
ROSARIO	2250	73	2170	7	2119	58		
HOMBRES	2530	103	1250	1177	1781	408	238	
MUJERES	2322	77	1132	1113	1803	242	200	
SAHUARIPA	4852	180	2362	2290	3584	650	438*	
HOMBRES	4630	130	3103	1397	4219	62	219	
MUJERES	4762	134	3206	1420	4371	49	208	
SAN FELIPE	9392	264	6311	2817	8590	111	427*	
HOMBRES	420	16	339	65	392	3	9	
MUJERES	410	11	323	76	381	2	16	
SAN JAVIER	830	27	662	141	773	5	25*	
HOMBRES	463	13	430	20	440	9	1	
MUJERES	399	9	375	15	379	11		
SAN LUIS RIO COLORADO	862	22	805	35	819	20	1*	
HOMBRES	7368	241	6607	520	6985	85	57	
MUJERES	6225	272	5466	487	5871	31	51	
SAN MIGUEL DE HORCASIT	13593	513	12073	1007	12856	116	106*	
HOMBRES	2352	71	2218	63	2208	22	51	
MUJERES	2375	73	2226	76	2253	12	37	
SAN PEDRO DE LA CUEVA	4727	144	4444	139	4461	34	88*	
HOMBRES	838	37	800	1	781		20	
MUJERES	895	21	874		853		21	
SANTA ANA	1733	58	1674	1	1634		41*	
HOMBRES	4924	143	4739	42	4736	18	27	
MUJERES	5050	167	4841	42	4843	8	32	
SANTA CRUZ	9974	310	9580	84	9579	26	59*	
HOMBRES	782	22	753	7	755	3	2	
MUJERES	676	23	648	5	648	4	1	
SARIC	1458	45	1401	12	1403	7	3*	
HOMBRES	755	24	720	11	690	3	38	
MUJERES	724	28	692	6	673	1	24	
SOYOPA	1479	50	1412	17	1363	4	62*	
HOMBRES	740	20	284	438	654	34	32	
MUJERES	736	25	271	440	667	20	24	
SUAQUI	1476	45	555	878	1321	54	56*	
HOMBRES	849	28	821		805	7	9	
MUJERES	893	38	855		843	6	6	
SUAQUI GRANDE	1742	66	1676		1648	13	15*	
HOMBRES	478	20	340	118	425	1	32	
MUJERES	434	25	298	111	380	2	27	
TEPACHE	912	45	638	229	605	3	59*	
HOMBRES	689	20	668	1	669			
MUJERES	713	23	690		690			
TEPUPA	1402	43	1358	1	1359			
HOMBRES	302	10	102	190	292			
MUJERES	311	6	105	200	305			
TRINCHERAS	613	16	207	390	597			
HOMBRES	1799	66	1660	73	1648	16	71	
MUJERES	1603	67	1461	75	1452	6	78	
TUBUTAMA	3402	133	3121	148	3098	22	149*	
HOMBRES	1117	33	1049	35	1060	5	19	
MUJERES	1069	30	1009	30	1023	3	13	
URES	2186	63	2058	65	2083	8	32*	
HOMBRES	4286	156	3518	612	3979	24	127	
MUJERES	4317	137	3566	594	4041	29	110	
VILLA PESQUEIRA	8603	293	7104	1206	8020	53	237*	
HOMBRES	877	34	451	352	532	155	156	
MUJERES	880	35	502	343	527	166	152	
YECORA	1757	69	893	695	1059	321	308*	
HOMBRES	1561	39	522	1020	981	517	44	
MUJERES	1517	44	484	989	953	467	53	
	3098	83	1006	2009	1934	984	97*	

**CUADRO 15**  
**PARENTESCO, RELACION O VINCULO CON EL JEFE DE LA FAMILIA**

ENTIDAD FEDERATIVA, MUNICIPIOS Y SEXO	POBLACION TOTAL	JEFS DE FAMILIA	PERSONAS CASADAS O EN UNION LIBRE	HIJOS DEL JEFE DE LA FAMILIA	OTROS PARIENTES	PERSONAS SIN PAREN- TESCO QUE VIVEN CON LA FAMILIA	PARENTESCO NO INDICADO	PERSONAS SOLAS
	a	b	c	d	e	f	g	h
<b>SONORA</b>								
HOMBRES	255625	80674	132	139834	21233	13727	25	
MUJERES	254782	13777	73289	131040	27973	8687	16	
	510607	94651	73421	270874	49206	22414	41	189878
<b>MUNICIPIOS</b>								
<b>ACONCHI</b>								
HOMBRES	922	271		572	62	15	2	
MUJERES	853	54	249	459	76	15		
	1775	325	249	1031	138	30	2	268
<b>AQUA PRIETA</b>								
HOMBRES	6318	2024	2	3402	596	293	1	
MUJERES	5803	511	1852	3295	850	255		
	13121	2535	1854	6697	1446	548	1	5228
<b>ALAMOS</b>								
HOMBRES	11484	3665	2	6269	805	743		
MUJERES	10000	362	3169	5415	669	185		
	21484	4027	3171	11684	1674	928		8678
<b>ALTAR</b>								
HOMBRES	1071	295		620	86	70		
MUJERES	965	50	263	522	103	27		
	2036	345	263	1142	189	97		608
<b>ARIVECHI</b>								
HOMBRES	1064	344		672	40	8		
MUJERES	1104	61	322	635	69	17		
	2168	405	322	1307	109	25		218
<b>ARIZPE</b>								
HOMBRES	2385	734	1	1374	214	62		
MUJERES	2274	136	644	1200	254	40		
	4659	870	645	2574	468	102		868
<b>ATIL</b>								
HOMBRES	454	146		244	29	35		
MUJERES	414	5	135	225	38	11		
	868	151	135	469	67	46		458
<b>BACADEHUACHI</b>								
HOMBRES	808	262		508	30	8		
MUJERES	851	50	249	510	32	10		
	1659	312	249	1018	62	18		128
<b>BACANORA</b>								
HOMBRES	807	262		529	15	1		
MUJERES	838	32	245	516	40	5		
	1645	294	245	1045	55	6		58
<b>BACERAC</b>								
HOMBRES	1308	415		706	104	83		
MUJERES	1265	71	376	673	121	23	1	
	2573	486	376	1379	225	106	1	978
<b>BACOACHI</b>								
HOMBRES	1098	314		614	116	54		
MUJERES	998	53	267	536	124	18		
	2096	367	267	1150	240	72		568
<b>BACUM</b>								
HOMBRES	4406	1363	2	2438	396	207		
MUJERES	4092	148	1240	2150	481	73		
	8498	1511	1242	4588	877	280		2348
<b>BANAMICHI</b>								
HOMBRES	628	255		488	54	32	1	
MUJERES	789	50	236	422	57	24		
	1617	305	236	908	111	56	1	458
<b>BATUC</b>								
HOMBRES	640	202		399	24	14	1	
MUJERES	641	35	169	360	43	14		
	1281	237	169	759	67	28	1	178
<b>BAVIACORA</b>								
HOMBRES	1562	454		941	130	36	1	
MUJERES	1560	90	411	872	162	25		
	3122	544	411	1813	292	61	1	458
<b>BAVISPE</b>								
HOMBRES	1177	371		677	94	35		
MUJERES	1122	54	328	508	116	16		
	2299	425	328	1285	210	51		458
<b>CABORCA</b>								
HOMBRES	4768	1494	1	2395	387	430	1	
MUJERES	4424	219	1339	2309	407	148	2	
	9192	1713	1340	4704	794	638	3	5708
<b>CAJEME</b>								
HOMBRES	31678	10215	19	16050	3065	2284	5	
MUJERES	31347	1552	9230	15258	3938	1365	4	
	63025	11767	9249	31348	7003	3649	9	31728
<b>CANANEA</b>								
HOMBRES	9073	2943	1	5078	787	266		
MUJERES	9796	621	2716	5009	1196	254		
	18869	3564	2717	10085	1983	520		4358
<b>COLORADA LA</b>								
HOMBRES	1839	561		1070	103	104	1	
MUJERES	1707	77	505	933	132	60		
	3546	638	505	2003	235	164	1	1588
<b>CUCURPE</b>								
HOMBRES	951	292		549	70	40		
MUJERES	951	42	265	538	87	19		
	1902	334	265	1087	157	59		318

# CUADRO 15

## PARENTESCO, RELACION O VINCULO CON EL JEFE DE LA FAMILIA

ENTIDAD FEDERATIVA, MUNICIPIOS Y SEXO	POBLACION TOTAL	JEFES DE FAMILIA	PERSONAS CASADAS O EN UNION LIBRE	HIJOS DEL JEFE DE LA FAMILIA	OTROS PARIENTES	PERSONAS SIN PAREN- TESCO QUE VIVEN CON LA FAMILIA	PARENTESCO NO INDICADO	PERSONAS SOLAS
	a	b	c	d	e	f	g	h
CUMPAS								
HOMBRES	3142	1017	1	1658	219	46		
MUJERES	3142	196	933	1694	262	57	1	
	6284	1213	934	3552	461	103	1	909
DIVI SADEROS								
HOMBRES	540	174		312	36	16		
MUJERES	556	24	162	315	50	7		
	1096	198	162	627	86	25		228
ETCHOJOA								
HOMBRES	12255	3685	3	6954	966	425		
MUJERES	11429	447	3496	6234	1036	212		
	23664	4332	3501	13166	2026	637		4628
FRONTERAS								
HOMBRES	2173	671		1253	165	62	2	
MUJERES	2010	127	607	1061	195	19	1	
	4183	798	607	2314	360	101	3	678
GRANADOS								
HOMBRES	620	166		387	26	19		
MUJERES	651	35	172	367	56	19		
	1271	221	172	754	86	38		258
GUAYMAS								
HOMBRES	21165	7060	12	10576	1772	1744	1	
MUJERES	20630	997	6485	9660	2463	1024	1	
	41795	6057	6497	20236	4235	2768	2	23658
HERMOSILLO								
HOMBRES	26370	6200	30	13926	2663	1546	3	
MUJERES	28133	1673	7443	13657	3796	1360	4	
	54503	9673	7473	27783	6459	2906	7	24218
HUASABAS								
HOMBRES	623	276		514	18	13		
MUJERES	796	37	254	447	51	9		
	1621	315	254	961	69	22		218
HUATABAMPO								
HOMBRES	11415	3644	6	6404	1002	359		
MUJERES	11286	547	3250	5899	1315	275		
	22701	4191	3256	12303	2317	634		5578
HUEPAC								
HOMBRES	625	194		347	70	14		
MUJERES	611	43	177	329	50	12		
	1236	237	177	676	120	26		198
IMURIS								
HOMBRES	2593	765	1	1429	214	164		
MUJERES	2406	127	730	1262	211	56		
	4999	912	731	2711	425	220		1768
MAGDALENA								
HOMBRES	4363	1296	10	2531	336	167	1	
MUJERES	4671	316	1160	2430	536	206	1	
	9034	1614	1190	4961	872	395	2	3198
MAZATAN								
HOMBRES	606	165		350	53	18		
MUJERES	594	27	178	327	57	5		
	1200	212	178	677	110	23		178
MOCTEZUMA								
HOMBRES	1537	473	2	935	89	38		
MUJERES	1595	91	429	905	140	30		
	3132	564	431	1840	229	68		568
NACO								
HOMBRES	1164	356		566	122	120		
MUJERES	1311	126	332	624	151	76		
	2495	482	332	1210	273	196		1798
NACORI CHICO								
HOMBRES	1324	401		809	47	67		
MUJERES	1270	52	368	743	89	18		
	2594	453	368	1552	136	85		778
NACUZARI DE GARCIA								
HOMBRES	2641	891		1476	178	96		
MUJERES	2659	205	813	1489	273	79		
	5500	1096	813	2965	451	175		1668
NAVOJOA								
HOMBRES	19126	5974	6	10409	1739	996		
MUJERES	19407	1075	5313	9940	2408	671		
	38533	7049	5321	20349	4147	1667		13668
NOGALES								
HOMBRES	12172	4011	13	6349	1103	696		
MUJERES	13644	1074	3759	6463	1705	842	1	
	26016	5085	3772	12812	2808	1538	1	11558
ONAVAS								
HOMBRES	297	96		156	34	9		
MUJERES	304	19	85	154	40	6		
	601	115	85	312	74	15		158
OPDEPE								
HOMBRES	2016	596	2	1205	163	86		
MUJERES	1883	131	492	1013	180	67		
	3899	689	494	2218	343	155		678
OPUTO								
HOMBRES	1576	506	1	950	91	30		
MUJERES	1684	62	474	976	136	34		
	3262	568	475	1926	229	64		468
OQUI TOA								
HOMBRES	330	105		176	38	9		
MUJERES	331	19	101	174	33	4		
	661	124	101	352	71	13		108
PITIQUITO								
HOMBRES	1674	503		920	135	116		
MUJERES	1529	70	436	660	135	26		
	3203	573	436	1780	270	142		1278

# CUADRO 15

## PARENTESCO, RELACION O VINCULO CON EL JEFE DE LA FAMILIA

ENTIDAD FEDERATIVA, MUNICIPIOS Y SEXO	POBLACION TOTAL	JEFES DE FAMILIA	PERSONAS CASADAS O EN UNION LIBRE	HIJOS DEL JEFE DE LA FAMILIA	OTROS PARIENTES	PERSONAS SIN PAREN- TESCO QUE VIVEN CON LA FAMILIA	PARENTESCO NO INDICADO	PERSONAS SOLAS
	a	b	c	d	e	f	g	h
QUIRIEGO								
HOMBRES	1735	561	2	996	112	64		
MUJERES	1591	69	496	656	143	27		
RAYON	3326	630	498	1852	255	91		60*
HOMBRES	1100	325		694	56	25		
MUJERES	1150	53	299	700	89	9		
ROSARIO	2250	378	299	1394	145	34		29*
HOMBRES	2530	771	1	1509	158	91		
MUJERES	2322	129	679	1236	220	58		
SAHUARIPA	4852	900	680	2745	378	149		135*
HOMBRES	4630	1417	2	3025	129	57		
MUJERES	4762	289	1332	2794	216	131		
SAN FELIPE	9392	1706	1334	5819	345	186		134*
HOMBRES	420	125		232	44	19		
MUJERES	410	27	109	225	42	7		
SAN JAVIER	630	152	109	457	86	26		25*
HOMBRES	463	150		237	49	27		
MUJERES	399	16	126	210	38	9		
SAN LUIS RIO COLORADO	862	166	126	447	87	36		19*
HOMBRES	7366	2297	2	3594	579	893	3	
MUJERES	6225	225	2094	3226	477	203		
SAN MIGUEL DE HORCASIT	13593	2522	2096	6820	1056	1096	3	997*
HOMBRES	2352	685		1333	247	87		
MUJERES	2375	177	608	1236	295	59		
SAN PEDRO DE LA CUEVA	4727	862	608	2569	542	146		134*
HOMBRES	636	271	1	506	47	13		
MUJERES	895	58	249	483	78	26	1	
SANTA ANA	1733	329	250	989	125	39	1	29*
HOMBRES	4924	1546	1	2828	363	186		
MUJERES	5050	276	1412	2681	523	158		
SANTA CRUZ	9974	1822	1413	5509	886	344		306*
HOMBRES	782	253	1	439	43	46		
MUJERES	676	29	237	349	46	15		
SARIC	1458	282	238	768	89	61		39*
HOMBRES	755	234	1	433	62	25		
MUJERES	724	33	202	391	85	13		
SOYOPA	1479	267	203	824	147	38		35*
HOMBRES	740	217		479	30	14		
MUJERES	736	46	204	408	65	13		
SUAQUI	1476	263	204	867	95	27		25*
HOMBRES	842	274		508	53	14		
MUJERES	893	63	247	486	88	9		
SUAQUI GRANDE	1742	337	247	994	141	23		17*
HOMBRES	478	147		288	32	11		
MUJERES	434	6	119	239	62	8		
TEPACHE	912	153	119	527	94	19		11*
HOMBRES	689	235	1	418	23	12		
MUJERES	713	32	232	404	26	19		
TEPUPA	1402	267	233	822	49	31		29*
HOMBRES	302	98		167	32	5		
MUJERES	311	10	90	161	47	3		
TRINCHERAS	613	108	90	328	79	8		5*
HOMBRES	1799	536	1	977	123	162		
MUJERES	1603	60	490	913	121	19		
TUBUTAMA	3402	596	491	1890	244	181		170*
HOMBRES	1117	350	1	641	75	50		
MUJERES	1069	48	300	631	68	22		
URES	2186	390	301	1272	143	72		58*
HOMBRES	4286	1324		2526	330	106		
MUJERES	4317	217	1203	2361	457	79		
VILLA PESQUEIRA	8603	1541	1203	4887	767	185		125*
HOMBRES	877	263		514	64	16		
MUJERES	880	47	228	461	125	19		
YECORA	1757	310	228	975	209	35		26*
HOMBRES	1561	462	1	1043	52	22	1	
MUJERES	1517	74	430	901	93	19		
	3098	536	431	1944	145	41	1	37*

# CÚADRO 16

DISTRIBUCION DE LAS FAMILIAS CENSALES (ACEPCION MEXICANA) SEGUN EL NUMERO DE SUS MIEMBROS

ENTIDAD FEDERATIVA Y MUNICIPIOS	CON 2 MIEMBROS	3	4	5	6	7	8	9	10 Y MAS MIEMBROS
	a	b	c	d	e	f	g	h	i
SONORA	13962	14676	14566	13452	11553	9340	6790	4440	5652
MUNICIPIOS									
ACONCHI	36	52	58	40	34	39	24	25	17
AGUA PRIETA	412	410	410	366	263	258	159	101	116
ALAMOS	648	621	605	558	472	450	263	161	249
ALTAR	49	44	39	46	42	40	37	17	31
ARIVECHI	60	56	47	46	54	50	40	22	26
ARIZPE	139	120	133	122	104	86	60	48	59
ATIL	14	28	16	20	17	19	14	11	12
BACADEHUACHI	31	47	56	49	28	44	29	16	12
BACANURA	29	43	42	44	40	29	21	21	25
BACERAC	59	78	79	66	66	38	35	19	24
BACOACHI	47	46	55	42	57	40	34	14	32
BACUM	198	224	233	203	164	154	117	97	121
BANAMICHI	43	40	46	53	48	24	23	12	16
BATUC	20	50	39	34	22	22	20	13	17
BAVIACORA	63	78	75	71	61	67	45	29	55
BAVISPE	59	54	73	49	70	39	38	17	26
CABORCA	256	276	260	259	192	163	117	77	69
CAJEME	1922	1651	1621	1649	1350	1056	654	542	720
CANANEA	452	594	553	537	476	380	242	159	171
COLORADA LA	79	102	101	60	85	77	46	27	41
CUCURPE	37	48	34	57	48	35	25	20	30
CUMPAS	175	204	174	176	151	122	106	52	53
DIVISADEROS	21	33	19	34	25	20	22	15	9
ETCHOJOA	517	627	666	636	563	477	335	224	245
FRONTERAS	119	139	126	101	92	83	51	38	49
GRANADOS	21	25	42	23	24	30	28	14	14
GUAYMAS	1434	1414	1292	1145	971	632	443	294	432
HERMOSILLO	1423	1475	1503	1383	1226	1008	707	505	643
HUASABAS	55	41	46	52	39	26	28	13	15
HUATABAMPO	552	618	659	663	512	385	321	206	275
HUEPAC	28	38	46	37	25	30	14	5	14
IMURIS	137	124	145	126	103	93	70	49	65
MAGDALENA	214	242	247	230	214	171	111	71	114
MAZATAN	23	34	22	28	34	26	16	12	17
MOCTEZUMA	60	79	76	72	60	73	45	40	39
NACO	106	69	77	65	53	31	29	18	32
NACORI CHICO	55	68	74	57	47	38	44	20	50
NACOZARI DE GARCIA	170	196	181	169	139	93	70	40	38
NAVOJOA	1006	1053	1091	1026	895	675	463	350	466
NOGALES	661	926	835	700	577	437	312	174	243
ONAVAS	21	17	10	17	17	11	13	6	3
OPODEPE	62	68	99	104	91	62	64	28	53
OPUTO	45	73	66	92	71	75	55	31	40
OQUITOA	13	19	23	17	16	13	11	5	7
PITIQUITO	67	93	61	67	55	49	52	35	54

# CUADRO 16

DISTRIBUCION DE LAS FAMILIAS CENSALES (ACEPCION MEXICANA) SEGUN EL NUMERO DE SUS MIEMBROS

ENTIDAD FEDERATIVA Y MUNICIPIOS	CON 2 MIEMBROS	3	4	5	6	7	8	9	10 Y MAS MIEMBROS
	a	b	c	d	e	f	g	h	i
QUIRIEGO	92	98	102	79	81	65	49	24	40
RAYON	28	51	54	49	48	45	44	27	32
ROSARIO	114	137	155	114	128	92	54	49	57
SAHUARIPA	217	218	242	238	229	207	154	103	98
SAN FELIPE	23	10	32	28	16	16	12	6	9
SAN JAVIER	28	25	23	21	27	11	13	8	10
SAN LUIS RIO COLORADO	480	404	358	331	273	250	158	124	144
SAN MIGUEL DE HORCASIT	111	128	138	128	99	92	64	43	59
SAN PEDRO DE LA CUEVA	49	50	50	52	37	31	28	14	18
SANTA ANA	267	288	270	236	230	156	147	86	142
SANTA CRUZ	40	47	45	47	33	27	18	8	17
SARIC	28	44	39	37	35	29	24	17	14
SOYOPA	36	29	41	31	32	39	28	10	17
SUAQUI	55	48	55	37	41	49	23	11	18
SUAQUI GRANDE	18	25	12	20	15	13	23	16	11
TEPACHE	36	34	42	41	46	30	18	13	7
TEPUPA	11	9	13	15	19	23	9	3	6
TRINCHERAS	80	92	81	92	68	57	47	34	45
TUBUTAMA	59	60	46	52	55	48	34	20	24
URES	191	208	231	216	197	170	116	86	126
VILLA PESQUEIRA	25	37	47	59	36	37	30	17	22
YECORA	50	75	75	74	75	59	44	31	53

# INEGI

# CUADRO 17

## TENENCIA DE LA VIVIENDA Y SERVICIO DE AGUA

ENTIDAD FEDERATIVA Y MUNICIPIOS	NUMERO DE VIVIENDAS OCUPADAS POR		VIVIENDAS CON SERVICIO DE AGUA				VIVIENDAS SIN SERVICIO DE AGUA
	SUS PROPIETARIOS	NO PROPIETARIOS	ENTUBADA		DE POZO	DE ALJIBE O DEPOSITO	
			DE USO EXCLUSIVO	DE USO COMUN			
a	b	c	d	e	f	g	
SONORA	60752	37946	21660	19983	37877	13756	5420
MUNICIPIOS							
ACONCHI	277	54	6	19	25	278	1
AGUA PRIETA	1098	1640	660	1286	282	112	198
ALAMOS	3738	501	176	340	3379	109	235
ALTAR	202	168	103	87	174	6	
ARIVECHI	347	62	11	51	87	239	21
ARIZPE	656	237	48	104	298	357	86
ATIL	114	40	5	1	123		25
BACADEHUACHI	256	62	22	284	11	1	
BACANORA	240	53			165	100	26
BACERAC	368	135	2	40	205	177	79
BACOACHI	276	103	37	64	139	131	6
BACUM	1124	409	73	320	1002	122	16
BANAMICHI	199	111	13	98	61	138	
BATUC	203	31	2	1	1	230	
BAVIACORA	458	69	69	115	133	190	40
BAVISPE	281	138	19	331	41	19	9
CABORCA	917	964	83	138	892	656	112
CAJEME	6974	5366	2656	2415	3024	3261	964
CANANEA	1780	1920	2518	958	130	44	50
COLORADA LA	336	328	67	221	307	15	54
CUCURPE	210	137	4	20	235	76	10
CUMPAS	972	252	24	64	986	33	117
DIVISADEROS	154	54		2	205	1	
ETCHOJOA	3386	975	132	212	3233	394	390
FRONTERAS	450	355	54	21	574	146	10
GRANADOS	183	46	38	100	77	11	3
GUAYMAS	4411	4068	3835	2005	1309	951	379
HERMOSILLO	5255	4947	3762	3050	2245	845	300
HUASABAS	248	75	4	44	126	142	5
HUATABAMPO	3197	1011	858	655	2133	230	332
HUEPAC	206	35	2	32	166	32	7
IMURIS	592	406	108	220	464	144	62
MAGDALENA	946	741	475	291	840	33	48
MAZATAN	159	64	3	5	100	112	3
MOCTEZUMA	409	171	8	127	441	3	1
NACO	225	365	354	204	12	3	17
NACORI CHICO	333	149	11	2	64	391	14
NACOZARI DE GARCIA	481	670	680	334	57	56	24
NAVOJOA	4983	2267	671	1005	4486	554	554
NOGALES	2296	3162	2320	2348	503	182	127
ONAVAS	91	26			40	68	9
OPODEPE	539	198	55	60	570	52	
OPUTO	414	172	20	46	143	174	203

# CUADRO 17

## TENENCIA DE LA VIVIENDA Y SERVICIO DE AGUA

ENTIDAD FEDERATIVA Y MUNICIPIOS	NUMERO DE VIVIENDAS OCUPADAS POR		VIVIENDAS CON SERVICIO DE AGUA				VIVIENDAS SIN SERVICIO DE AGUA
	SUS PROPIETARIOS	NO PROPIETARIOS	ENTUBADA		DE POZO	DE ALJIBE O DEPOSITO	
			DE USO EXCLUSIVO	DE USO COMUN			
	a	b	c	d	e	f	
OQUITOA	91	38	1	5	121		2
PITIQUITO	401	183	79	55	265	185	
QUIRIEGO	538	134	28	72	487	6	79
RAYON	290	78	14	20	260	30	44
ROSARIO	730	209	10	45	444	333	99
SAHUARIPA	1275	480	20	22	1105	367	241
SAN FELIPE	101	56	5	31	64	34	23
SAN JAVIER	96	70	3	27	136		
SAN LUIS RIO COLORADO	1628	1209	736	454	1050	455	142
SAN MIGUEL DE HORCASIT	594	308	66	151	642	43	
SAN PEDRO DE LA CUEVA	265	82	2	34	35	236	40
SANTA ANA	1104	784	232	344	1102	195	15
SANTA CRUZ	163	149	1	70	237	4	
SARIC	187	90	20	80	97	70	10
SOYOPA	209	56	79	32	32	122	
SUAQUI	290	54	1		9	322	12
SUAQUI GRANDE	100	45	21	75	33	15	1
TEPACHE	214	62	2	249	9	13	3
TEPUPA	96	11		26	59	22	
TRINCHERAS	356	261	33	28	456	59	39
TUBUTAMA	277	119		127	257	12	
URES	1074	526	61	76	1207	139	97
VILLA PESQUEIRA	226	93		11	152	156	
YECORA	461	72	28	229	144	120	12

# CUADRO 18

DISTRIBUCION DE LAS VIVIENDAS SEGUN EL MATERIAL PREDOMINANTE EN LOS MUROS O PAREDES

ENTIDAD FEDERATIVA Y MUNICIPIOS	ADOBE	EMBARRO	VARAS	TABIQUE	MADERA	MAMPOS- TERIA	OTROS MATERIALES
	a	b	c	d	e	f	g
SONORA	65253	5771	537	12152	6321	950	5714
MUNICIPIOS							
ACONCHI	323	1			2		5
AGUA PRIETA	2509	55		61	36	12	43
ALAMOS	2717	204	32	1092	125		69
ALTAR	366	2		1			1
ARIVECHI	400	5		4			
ARIZPE	637	24		15			17
ATIL	140	7			1		6
BACADEHUACHI	262	24			11		1
BACANORA	287						6
BACERAC	406			1	60		26
BACOACHI	319	36		7	11	1	5
BACUM	574	205		377	33	61	263
BANAMICHI	301	2		7			
BATUC	232			2			
BAVIACORA	523			6	1	11	6
BAVISPE	365	5		2	1		26
CABORCA	1156	10		57	506	13	99
CAJEME	3746	2237	26	4244	622	93	1366
CANANEA	1616	17		245	1513	29	60
COLORADA LA	517	16	5	6	44	7	67
CUCURPE	280	36		2	4	4	19
CUMPAS	1171	6		17	1		29
DIVISADEROS	204				3		1
ETCHOJOA	2709	454	65	350	375	39	369
FRONTERAS	578	28	1	15	43	7	133
GRANADOS	217	2		7	3		
QUAYMAS	3176	452	342	993	2376	155	981
HERMOSILLO	7699	166	26	1601	256	34	396
HUASABAS	306	3			7		5
HUATABAMPO	2732	462	6	429	274	67	216
HUEPAC	237	1		2			1
IMURIS	662	29		3	20	17	47
MAGDALENA	1583	24		26	16	3	33
MAZATAN	220			3			
MOCTEZUMA	556		1	3	1	4	13
NACO	531	1		19	36		1
NACORI CHICO	345	1			56	7	71
NACOZARI DE GARCIA	626	30		32	336	13	112
NAVOJOA	4406	463	20	1624	416	106	213
NOGALES	4491	24	1	363	340	49	192
CNAVAS	106	5		3	2		1
OPODEPE	653	2		6	14		60
OPUTO	531	5		5	11		24
OQUITOA	91	16		20			2
PITIQUITO	533	5		13	25	2	6

# CUADRO 18

DISTRIBUCION DE LAS VIVIENDAS SEGUN EL MATERIAL PREDOMINANTE EN LOS MUROS O PAREDES

ENTIDAD FEDERATIVA Y MUNICIPIOS	ADOBE	EMBARRO	VARAS	TABIQUE	MADERA	MAMPOS- TERIA	OTROS MATERIALES
	a	b	c	d	e	f	g
QUIRIEGO	427	155		56	9		25
RAYON	351			9	1	7	
ROSARIO	757	106	3	8	33	2	30
SAHUARIPA	1606	2			135		12
SAN FELIPE	122				1	29	5
SAN JAVIER	149	6		1	1		9
SAN LUIS RIO COLORADO	1689	267		132	170	124	455
SAN MIGUEL DE HORCASIT	799	1		51	20		1
SAN PEDRO DE LA CUEVA	339						6
SANTA ANA	1613	29		55	160	9	22
SANTA CRUZ	271	6			27	3	5
SARIC	271	1				2	3
SOYOPA	264			1			
SUAQUI	313		4	3	13		6
SUAQUI GRANDE	135			2	2		6
TEPACHE	271	1			2		2
TEPUPA	107						
TRINCHERAS	389	67		31	64	4	42
TUBUTAMA	369			3	1		3
URES	1556	3		9	2	13	17
VILLA PESQUEIRA	292	16		1	7	1	
YECORA	436		1	13	55		28

# INEGI

# CUADRO 19

## LENGUA Y ALFABETISMO

### NUMEROS RELATIVOS

1950

ENTIDAD FEDERATIVA, MUNICIPIOS Y SEXO	LENGUA (a)				ALFABETISMO (b)		
	ESPAÑOL O CASTELLANO	LENGUAS Y DIALECTOS INDIGENAS	ESPAÑOL Y LENGUAS INDIGENAS	EXTRANJEROS QUE HABLAN ESPAÑOL, LENGUAS EXTRAN- JERAS Y ESPAÑOL O LENGUAS EXTRAN- JERAS UNICAMENTE	ALFABETOS	ANALFABETOS	NO INDICADO
TOTAL DE LA ENTIDAD							
HOMBRES	46.57	0.22	2.90	0.30	35.76	13.64	0.55
MUJERES	47.20	0.21	2.44	0.16	36.28	13.30	0.47
MUNICIPIOS:	93.77	0.43	5.34	0.46	72.04	26.94	1.02
HERMOSILLO							
HOMBRES	47.39	0.00	0.23	0.50	38.60	9.28	0.15
MUJERES	51.43	0.00	0.18	0.27	41.54	10.28	0.15
ACONCHI	98.82	0.00	0.41	0.77	80.14	19.56	0.30
HOMBRES	51.24	0.00	0.00	0.07	37.16	13.31	0.81
MUJERES	48.56	0.00	0.00	0.13	36.76	11.35	0.61
AGUA PRIETA	99.80	0.00	0.00	0.20	73.92	24.66	1.42
HOMBRES	46.79	0.00	0.03	0.78	37.20	9.81	0.42
MUJERES	51.90	0.00	0.01	0.49	41.48	10.75	0.34
ALAMOS	98.69	0.00	0.04	1.27	78.68	20.56	0.76
HOMBRES	53.17	0.02	0.47	0.07	24.90	27.90	0.99
MUJERES	45.90	0.00	0.35	0.02	22.23	23.19	0.79
ALTAR	99.07	0.02	0.82	0.09	47.13	51.09	1.78
HOMBRES	52.56	0.00	0.00	0.23	41.71	10.95	0.00
MUJERES	47.21	0.00	0.00	0.00	40.19	7.15	0.00
ARIVECHI	99.77	0.00	0.00	0.23	81.90	18.10	0.00
HOMBRES	48.58	0.00	0.00	0.00	35.76	10.64	2.04
MUJERES	51.42	0.00	0.00	0.00	39.67	9.97	1.92
ARIZPE	100.00	0.00	0.00	0.00	75.43	20.61	3.96
HOMBRES	51.49	0.00	0.03	0.05	32.33	18.90	0.34
MUJERES	48.38	0.00	0.00	0.05	33.00	15.02	0.41
ATIL	99.87	0.00	0.03	0.10	65.33	33.92	0.75
HOMBRES	52.75	0.00	0.27	0.14	45.04	7.65	0.43
MUJERES	46.84	0.00	0.00	0.00	39.66	7.08	0.14
BACADEHUACHI	99.59	0.00	0.27	0.14	84.70	14.73	0.57
HOMBRES	48.53	0.00	0.00	0.00	35.33	13.05	0.00
MUJERES	51.40	0.00	0.07	0.00	37.81	13.81	0.00
BACANORA	99.93	0.00	0.07	0.00	73.14	26.86	0.00
HOMBRES	48.86	0.00	0.00	0.00	31.97	16.28	1.12
MUJERES	51.14	0.00	0.00	0.00	37.32	12.79	0.52
BACERAC	100.00	0.00	0.00	0.00	69.29	29.07	1.64
HOMBRES	51.09	0.00	0.18	0.09	36.18	13.75	1.25
MUJERES	48.59	0.00	0.05	0.00	34.78	13.12	0.92
BACOACHI	99.68	0.00	0.23	0.09	70.96	26.87	2.17
HOMBRES	52.15	0.00	0.00	0.06	34.38	16.95	0.83
MUJERES	47.79	0.00	0.00	0.00	34.44	12.75	0.65
BACUM	99.94	0.00	0.00	0.06	68.82	29.70	1.48
HOMBRES	50.46	0.00	1.51	0.16	31.62	20.03	0.21
MUJERES	46.67	0.00	1.09	0.11	29.62	18.36	0.16
BANAMICHI	97.13	0.00	2.60	0.27	61.24	38.39	0.37
HOMBRES	49.78	0.00	0.07	0.15	38.31	9.15	2.32
MUJERES	50.00	0.00	0.00	0.00	41.08	7.04	2.10
BATUC	99.78	0.00	0.07	0.15	79.39	16.19	4.42
HOMBRES	49.82	0.00	0.00	0.00	38.60	10.71	0.46
MUJERES	50.18	0.00	0.00	0.00	40.16	9.61	0.46
BAVIACORA	100.00	0.00	0.00	0.00	78.76	20.32	0.92
HOMBRES	50.24	0.00	0.00	0.00	35.02	14.18	1.17
MUJERES	49.76	0.00	0.00	0.00	38.09	10.37	1.17
BAVISPE	100.00	0.00	0.00	0.00	73.11	24.55	2.34
HOMBRES	50.74	0.00	0.05	0.10	39.64	8.67	2.27
MUJERES	48.96	0.00	0.00	0.15	38.37	9.62	1.43
CABORCA	99.70	0.00	0.05	0.25	78.01	18.29	3.70
HOMBRES	51.53	0.07	0.37	0.20	42.58	9.02	0.72
MUJERES	47.47	0.04	0.24	0.08	38.32	8.76	0.60
CAJEME	99.00	0.11	0.61	0.28	80.90	17.78	1.32
HOMBRES	48.66	0.07	1.22	0.26	37.22	12.92	0.08
MUJERES	48.73	0.10	0.84	0.12	36.24	13.49	0.05
CANANEA	97.39	0.17	2.06	0.38	73.46	26.41	0.13
HOMBRES	46.87	0.00	0.02	0.92	41.36	6.14	0.24
MUJERES	51.55	0.00	0.00	0.64	45.13	6.95	0.18
COLORADA, LA	98.42	0.00	0.02	1.56	86.49	13.09	0.42
HOMBRES	51.19	0.00	0.00	0.36	36.32	12.81	2.54
MUJERES	48.28	0.00	0.00	0.17	36.56	9.06	2.71
	99.47	0.00	0.00	0.53	72.88	21.87	5.25

**CUADRO 19**  
**LENGUA Y ALFABETISMO**  
**NUMEROS RELATIVOS**  
**1950**

ENTIDAD FEDERATIVA, MUNICIPIOS Y SEXO	LENGUA (a)				ALFABETISMO (b)		
	ESPAÑOL O CASTELLANO	LENGUAS Y DIALECTOS INDIGENAS	ESPAÑOL Y LENGUAS INDIGENAS	EXTRANJEROS QUE HABLAN ESPAÑOL, LENGUAS EXTRAN- JERAS Y ESPAÑOL O LENGUAS EXTRAN- JERAS UNICAMENTE	ALFABETOS	ANALFABETOS	NO INDICADO
CUCURPE							
HOMBRES	50.45	0.00	0.00	0.13	29.60	20.54	0.20
MUJERES	49.36	0.00	0.00	0.06	33.15	16.11	0.40
	99.81	0.00	0.00	0.19	62.75	36.65	0.60
CUMPAS							
HOMBRES	49.61	0.00	0.00	0.00	39.00	9.48	0.94
MUJERES	50.37	0.00	0.00	0.02	41.01	8.62	0.95
	99.98	0.00	0.00	0.02	80.01	18.10	1.89
DIVISADEROS							
HOMBRES	49.47	0.00	0.00	0.00	37.76	11.53	0.00
MUJERES	50.53	0.00	0.00	0.00	37.65	13.06	0.00
	100.00	0.00	0.00	0.00	75.41	24.59	0.00
ETCHOJOA							
HOMBRES	31.91	1.70	18.07	0.08	28.44	21.63	1.62
MUJERES	31.29	1.72	15.21	0.02	25.32	21.46	1.53
	63.20	3.42	33.28	0.10	53.76	43.09	3.15
FRONTERAS							
HOMBRES	52.26	0.00	0.03	0.23	36.87	15.35	0.53
MUJERES	47.23	0.00	0.03	0.22	34.90	11.93	0.42
	99.49	0.00	0.06	0.45	71.77	27.28	0.95
GRANADOS							
HOMBRES	48.42	0.00	0.00	0.00	39.08	7.69	1.31
MUJERES	51.58	0.00	0.00	0.00	43.30	7.59	1.03
	100.00	0.00	0.00	0.00	82.38	15.28	2.34
GUAYMAS							
HOMBRES	45.98	0.04	4.22	0.28	39.11	11.30	0.04
MUJERES	46.27	0.04	3.06	0.11	37.48	12.03	0.04
	92.25	0.08	7.28	0.39	76.59	23.33	0.08
HUASABAS							
HOMBRES	49.25	0.00	0.00	0.07	39.52	9.54	0.08
MUJERES	50.61	0.00	0.00	0.07	40.57	9.92	0.37
	99.86	0.00	0.00	0.14	80.09	19.46	0.45
HUATABAMPO							
HOMBRES	36.40	0.11	13.30	0.06	28.32	21.61	0.04
MUJERES	38.37	0.16	11.59	0.01	27.79	22.22	0.02
	74.77	0.27	24.89	0.07	56.11	43.83	0.06
HUEPAC							
HOMBRES	50.33	0.00	0.00	0.00	42.77	7.42	0.00
MUJERES	49.67	0.00	0.00	0.00	42.68	7.03	0.10
	100.00	0.00	0.00	0.00	85.45	14.45	0.10
IMURIS							
HOMBRES	50.79	0.00	0.68	0.31	37.53	13.76	0.42
MUJERES	47.58	0.00	0.57	0.07	36.92	11.02	0.35
	98.37	0.00	1.25	0.38	74.45	24.78	0.77
MAGDALENA							
HOMBRES	47.27	0.00	0.01	0.27	39.18	7.41	0.94
MUJERES	52.27	0.00	0.00	0.18	44.57	6.80	1.10
	99.54	0.00	0.01	0.45	83.75	14.21	2.04
MAZATAN							
HOMBRES	50.58	0.00	0.00	0.10	34.31	15.94	0.00
MUJERES	49.32	0.00	0.00	0.00	36.83	12.92	0.00
	99.90	0.00	0.00	0.10	71.14	28.86	0.00
MOCTEZUMA							
HOMBRES	49.28	0.00	0.00	0.04	38.97	8.86	1.31
MUJERES	50.65	0.00	0.00	0.03	40.93	8.81	1.12
	99.93	0.00	0.00	0.07	79.90	17.67	2.43
NACO							
HOMBRES	47.04	0.00	0.05	0.43	38.97	8.37	0.15
MUJERES	51.67	0.00	0.05	0.76	42.95	9.41	0.15
	98.71	0.00	0.10	1.19	81.92	17.78	0.30
NACORI CHICO							
HOMBRES	51.34	0.00	0.00	0.00	33.62	15.11	2.78
MUJERES	48.66	0.00	0.00	0.00	32.20	13.93	2.36
	100.00	0.00	0.00	0.00	65.82	29.04	5.14
NACUZARI DE GARCIA							
HOMBRES	47.31	0.00	0.02	0.19	38.07	8.72	0.94
MUJERES	52.41	0.00	0.00	0.07	42.00	9.26	1.01
	99.72	0.00	0.02	0.26	80.07	17.98	1.95
NAVOJOA							
HOMBRES	36.43	1.54	11.35	0.13	29.78	18.63	1.02
MUJERES	38.62	1.42	10.44	0.07	31.23	18.86	0.48
	75.05	2.96	21.79	0.20	61.01	37.49	1.50
NOGALES							
HOMBRES	45.13	0.00	0.07	1.14	39.84	5.93	0.52
MUJERES	52.93	0.00	0.03	0.70	45.42	7.72	0.57
	98.06	0.00	0.10	1.84	85.26	13.65	1.09
ONAVAS							
HOMBRES	48.51	0.00	0.00	0.00	27.08	19.79	2.50
MUJERES	51.49	0.00	0.00	0.00	29.79	19.17	1.67
	100.00	0.00	0.00	0.00	56.87	38.96	4.17
OPODEPE							
HOMBRES	51.86	0.00	0.00	0.03	38.07	13.58	0.00
MUJERES	48.08	0.00	0.00	0.03	34.77	13.58	0.00
	99.94	0.00	0.00	0.06	72.84	27.16	0.00
OPUTO							
HOMBRES	48.17	0.00	0.04	0.07	34.93	13.51	0.00
MUJERES	51.72	0.00	0.00	0.00	36.66	14.90	0.00
	99.89	0.00	0.04	0.07	71.59	28.41	0.00
OQUITOA							
HOMBRES	49.22	0.00	0.00	0.35	43.68	5.78	0.18
MUJERES	50.26	0.00	0.00	0.17	45.31	3.79	1.26
	99.48	0.00	0.00	0.52	88.99	9.57	1.44

**CUADRO 19**  
**LENGUA Y ALFABETISMO**  
**NUMEROS RELATIVOS**  
**1950**

ENTIDAD FEDERATIVA, MUNICIPIOS Y SEXO	LENGUA (a)				ALFABETISMO (b)		
	ESPAÑOL O CASTELLANO	LENGUAS Y DIALECTOS INDIGENAS	ESPAÑOL Y LENGUAS INDIGENAS	EXTRANJEROS QUE HABLAN ESPAÑOL, LENGUAS EXTRAN- JERAS Y ESPAÑOL O LENGUAS EXTRAN- JERAS UNICAMENTE	ALFABETOS	ANALFABETOS	NO INDICADO
PITIQUITO							
HOMBRES	52.57	0.00	0.00	0.11	40.10	12.49	0.00
MUJERES	47.29	0.00	0.00	0.03	37.49	9.92	0.00
	99.86	0.00	0.00	0.14	77.59	22.41	0.00
QUIRIEGO							
HOMBRES	51.19	0.00	1.39	0.03	21.85	28.57	1.92
MUJERES	46.57	0.00	0.82	0.00	21.56	23.85	2.25
	97.76	0.00	2.21	0.03	43.41	52.42	4.17
RAYON							
HOMBRES	48.87	0.00	0.00	0.05	34.46	12.91	1.37
MUJERES	51.08	0.00	0.00	0.00	39.83	9.85	1.58
	99.95	0.00	0.00	0.05	74.29	22.76	2.95
ROSARIO							
HOMBRES	51.33	0.00	0.43	0.05	28.06	23.50	0.07
MUJERES	47.88	0.00	0.29	0.02	27.21	21.16	0.00
	99.21	0.00	0.72	0.07	55.27	44.66	0.07
SAHUARIPA							
HOMBRES	48.97	0.00	0.06	0.00	34.55	13.95	0.42
MUJERES	50.86	0.00	0.11	0.00	38.29	12.40	0.39
	99.83	0.00	0.17	0.00	72.84	26.35	0.81
SAN FELIPE							
HOMBRES	49.58	0.00	0.00	0.14	37.32	10.64	2.19
MUJERES	50.28	0.00	0.00	0.00	39.06	8.75	2.04
	99.86	0.00	0.00	0.14	76.38	19.39	4.23
SAN JAVIER							
HOMBRES	53.89	0.00	0.00	0.55	35.36	18.39	0.85
MUJERES	45.56	0.00	0.00	0.00	34.09	10.04	1.27
	99.45	0.00	0.00	0.55	69.45	28.43	2.12
SAN LUIS RIO COLORADO							
HOMBRES	53.89	0.24	0.10	0.58	41.92	11.97	1.05
MUJERES	44.63	0.15	0.02	0.39	33.12	11.03	0.91
	98.52	0.39	0.12	0.97	75.04	23.00	1.96
SAN MIGUEL DE HORCASITAS							
HOMBRES	49.20	0.00	0.02	0.35	37.28	11.89	0.15
MUJERES	50.28	0.00	0.00	0.15	38.84	11.81	0.03
	99.48	0.00	0.02	0.50	76.12	23.70	0.18
SAN PEDRO DE LA CUEVA							
HOMBRES	47.48	0.00	0.00	0.00	37.21	9.04	0.98
MUJERES	52.52	0.00	0.00	0.00	43.38	7.71	1.68
	100.00	0.00	0.00	0.00	80.59	16.75	2.65
SANTA ANA							
HOMBRES	49.20	0.00	0.05	0.09	40.65	8.50	0.22
MUJERES	50.59	0.00	0.02	0.05	42.05	8.52	0.06
	99.79	0.00	0.07	0.14	82.70	17.02	0.28
SANTA CRUZ							
HOMBRES	52.96	0.00	0.08	0.41	41.39	10.01	2.27
MUJERES	46.31	0.00	0.00	0.24	37.68	6.98	1.68
	99.27	0.00	0.08	0.65	79.06	16.99	3.95
SARIC							
HOMBRES	51.56	0.00	0.16	0.08	34.56	17.20	0.25
MUJERES	48.04	0.00	0.08	0.08	33.22	14.77	0.00
	99.60	0.00	0.24	0.16	67.78	31.97	0.25
SOYOPA							
HOMBRES	49.28	0.00	0.00	0.40	36.51	12.06	1.15
MUJERES	50.24	0.00	0.00	0.08	39.78	9.93	0.57
	99.52	0.00	0.00	0.48	76.29	21.99	1.72
SUAQUI							
HOMBRES	48.96	0.00	0.00	0.00	34.49	13.57	0.90
MUJERES	50.97	0.00	0.00	0.07	38.16	12.33	0.55
	99.93	0.00	0.00	0.07	72.65	25.90	1.45
SUAQUI GRANDE							
HOMBRES	53.15	0.00	0.00	0.00	32.91	18.36	1.98
MUJERES	46.85	0.00	0.00	0.00	34.46	11.02	1.27
	100.00	0.00	0.00	0.00	67.37	29.38	3.25
TEPACHE							
HOMBRES	48.36	0.00	0.00	0.08	36.55	11.06	0.53
MUJERES	51.56	0.00	0.00	0.00	39.56	12.04	0.26
	99.92	0.00	0.00	0.08	76.11	23.10	0.79
TEPUPA							
HOMBRES	49.91	0.00	0.00	0.00	40.49	8.85	1.13
MUJERES	50.09	0.00	0.00	0.00	39.55	9.04	0.94
	100.00	0.00	0.00	0.00	80.04	17.89	2.07
TRINCHERAS							
HOMBRES	53.44	0.00	0.00	0.14	37.39	15.00	1.49
MUJERES	46.35	0.00	0.00	0.07	33.55	11.16	1.41
	99.79	0.00	0.00	0.21	70.94	26.16	2.90
TUBUTAMA							
HOMBRES	51.51	0.00	0.00	0.16	40.08	11.29	0.17
MUJERES	48.11	0.00	0.00	0.22	39.35	8.94	0.17
	99.62	0.00	0.00	0.38	79.43	20.23	0.34
URES							
HOMBRES	49.09	0.00	0.00	0.07	35.10	13.89	0.45
MUJERES	50.84	0.00	0.00	0.00	38.16	11.81	0.60
	99.93	0.00	0.00	0.07	73.25	25.69	1.05
VILLA PESQUEIRA							
HOMBRES	50.24	0.00	0.00	0.07	32.39	17.41	0.00
MUJERES	49.62	0.00	0.00	0.07	34.53	15.68	0.00
	99.86	0.00	0.00	0.14	66.91	33.09	0.00
YECORA							
HOMBRES	50.41	0.11	0.53	0.11	27.99	22.63	0.66
MUJERES	48.28	0.15	0.41	0.00	30.69	17.40	0.63
	98.69	0.26	0.94	0.11	58.68	40.03	1.29

(a) Para el cálculo no se tomó en cuenta la población menor de 5 años.  
(b) Para el cálculo no se tomó en cuenta la población menor de 6 años.

# CUADRO 20

## POBLACION ECONOMICAMENTE ACTIVA E INACTIVA NUMEROS RELATIVOS

1950

ENTIDAD FEDERATIVA, MUNICIPIOS Y SEXO	MENORES DE 12 AÑOS	ECONOMICAMENTE ACTIVA			ECONOMICAMENTE INACTIVA		
		OCUPADOS	DESOCUPADOS		QUEHACERES DOMESTICOS	ESCOLARES, COLEGIALES Y ESTUDIANTES	OTROS
			HASTA 12 SEMANAS	13 SEMANAS Y MAS			
TOTAL DE LA ENTIDAD							
HOMBRES	17.20	28.05	0.11	0.14	0.00	3.01	1.50
MUJERES	16.72	3.83	0.01	0.03	26.55	2.41	0.36
MUNICIPIOS:	33.92	31.88	0.12	0.17	26.55	5.42	1.94
HERMOSILLO							
HOMBRES	16.24	26.41	0.08	0.06	0.00	3.67	1.92
MUJERES	16.46	6.41	0.00	0.02	25.07	3.13	0.53
ACONCHI	32.70	32.82	0.08	0.08	25.07	6.80	2.45
HOMBRES	17.80	29.69	0.00	0.00	0.00	2.65	1.80
MUJERES	14'88	2.82	0.00	0.00	27.72	2.53	0.11
AGUA PRIETA	32.68	32.51	0.00	0.00	27.72	5.18	1.91
HOMBRES	17.35	25.15	0.11	0.30	0.00	3.47	1.78
MUJERES	16.69	4.65	0.00	0.03	27.05	2.85	0.57
ALAMOS	34.04	29.80	0.11	0.33	27.05	6.32	2.35
HOMBRES	17.82	31.12	0.01	0.09	0.00	1.54	2.88
MUJERES	16.20	1.48	0.00	0.01	27.33	1.30	0.22
ALTAR	34.02	32.60	0.01	0.10	27.33	2.84	3.10
HOMBRES	16.80	29.27	0.05	0.10	0.00	5.65	0.74
MUJERES	14.63	3.24	0.00	0.00	25.84	3.49	0.19
ARIVECHI	31.43	32.51	0.05	0.10	25.84	9.14	0.93
HOMBRES	16.84	27.63	0.05	0.00	0.00	2.95	1.61
MUJERES	17.11	2.90	0.00	0.00	27.72	3.09	0.10
ARIZPE	33.95	30.53	0.05	0.00	27.72	6.04	1.71
HOMBRES	17.23	29.73	0.04	0.09	0.00	3.07	1.03
MUJERES	16.49	2.04	0.00	0.10	27.60	2.47	0.11
ATIL	33.72	31.77	0.04	0.19	27.60	5.54	1.14
HOMBRES	18.55	28.66	0.00	0.00	0.00	4.03	1.04
MUJERES	18.08	2.31	0.00	0.00	25.00	2.08	0.23
BACADEHUACHI	36.63	30.99	0.00	0.00	25.00	6.11	1.27
HOMBRES	18.57	26.34	0.00	0.00	0.00	3.56	0.24
MUJERES	19.16	3.98	0.00	0.00	25.14	2.83	0.18
BACANORA	37.73	30.32	0.00	0.00	25.14	6.39	0.42
HOMBRES	17.81	27.23	0.06	0.12	0.00	2.37	1.46
MUJERES	18.30	1.46	0.00	0.00	28.51	2.31	0.37
BACERAC	36.11	28.69	0.06	0.12	28.51	4.68	1.83
HOMBRES	17.22	29.19	0.08	0.43	0.00	2.57	1.36
MUJERES	17.88	3.03	0.00	0.11	26.47	1.55	0.11
BACOACHI	35.10	32.22	0.08	0.54	26.47	4.12	1.47
HOMBRES	18.42	30.82	0.00	0.10	0.00	2.10	0.95
MUJERES	17.79	2.82	0.00	0.00	24.95	1.57	0.48
BACUM	36.21	33.64	0.00	0.10	24.95	3.67	1.43
HOMBRES	19.40	29.38	0.02	0.12	0.00	2.13	0.79
MUJERES	18.38	2.02	0.00	0.01	25.97	1.60	0.18
BANAMICHI	37.78	31.40	0.02	0.13	25.97	3.73	0.97
HOMBRES	19.48	25.60	0.00	0.00	0.00	4.02	2.10
MUJERES	15.28	3.09	0.00	0.00	26.16	3.90	0.31
BATUC	34.76	28.69	0.00	0.06	26.16	7.92	2.41
HOMBRES	14.99	27.71	0.00	0.08	0.00	4.37	2.81
MUJERES	15.22	3.75	0.00	0.00	27.63	3.05	0.39
BAVIACORA	30.21	31.46	0.00	0.08	27.63	7.42	3.20
HOMBRES	16.50	27.00	0.00	0.42	0.00	2.95	3.17
MUJERES	16.49	2.63	0.00	0.09	28.54	1.92	0.29
BAVISPE	32.99	29.63	0.00	0.51	28.54	4.87	3.46
HOMBRES	17.79	29.71	0.00	0.00	0.00	2.78	0.91
MUJERES	16.40	2.09	0.00	0.00	27.49	2.66	0.17
CABORCA	34.19	31.80	0.00	0.00	27.49	5.44	1.08
HOMBRES	16.53	25.90	0.17	0.58	0.00	2.68	2.02
MUJERES	16.38	2.85	0.03	0.09	26.00	2.40	0.37
CAJEME	32.91	32.75	0.20	0.67	26.00	5.08	2.39
HOMBRES	17.36	28.56	0.11	0.06	0.00	3.00	1.17
MUJERES	16.90	4.39	0.01	0.01	25.97	2.21	0.25
CANANEA	34.26	32.95	0.12	0.07	25.97	5.21	1.42
HOMBRES	18.90	21.21	0.72	0.45	0.00	4.72	2.09
MUJERES	18.89	5.42	0.12	0.02	24.18	2.80	0.48
COLORADA, LA	37.79	26.63	0.84	0.47	24.18	7.52	2.57
HOMBRES	18.16	29.72	0.00	0.06	0.00	2.68	1.24
MUJERES	17.03	1.41	0.00	0.00	27.52	2.06	0.12
	35.19	31.13	0.00	0.06	27.52	4.74	1.36

# CUADRO 20

## POBLACION ECONOMICAMENTE ACTIVA E INACTIVA NUMEROS RELATIVOS 1950

ENTIDAD FEDERATIVA, MUNICIPIOS Y SEXO	MENORES DE 12 AÑOS	ECONOMICAMENTE ACTIVA			ECONOMICAMENTE INACTIVA		
		OCUPADOS	DESOCUPADOS		QUEHACERES DOMESTICOS	ESCOLARES, COLEGIALES Y ESTUDIANTES	OTROS
			HASTA 12 SEMANAS	13 SEMANAS Y MAS			
CUCURPE							
HOMBRES	19.40	26.45	0.00	0.00	0.00	1.89	2.26
MUJERES	20.08	2.05	0.00	0.00	25.81	1.69	0.37
	39.48	28.50	0.00	0.00	25.81	3.58	2.63
CUMPAS							
HOMBRES	16.93	27.73	0.00	0.19	0.00	3.25	1.89
MUJERES	16.41	2.74	0.02	0.10	27.00	3.18	0.56
	33.34	30.47	0.02	0.29	27.00	6.43	2.45
DIVISADEROS							
HOMBRES	16.85	27.51	0.37	0.00	0.00	3.73	0.73
MUJERES	16.21	1.09	0.00	0.00	29.23	4.28	0.00
	33.06	28.60	0.37	0.00	29.23	8.01	0.73
ETCHOJOA							
HOMBRES	18.38	29.54	0.05	0.19	0.00	1.79	1.79
MUJERES	17.38	1.94	0.00	0.02	26.98	1.71	0.23
	35.76	31.48	0.05	0.21	26.98	3.50	2.02
FRONTERAS							
HOMBRES	19.15	28.76	0.05	0.02	0.00	2.94	1.03
MUJERES	17.38	2.51	0.00	0.00	25.22	2.34	0.60
	36.53	31.27	0.05	0.02	25.22	5.28	1.63
GRANADOS							
HOMBRES	16.52	25.49	0.00	0.08	0.00	3.78	2.91
MUJERES	15.66	4.64	0.00	0.00	26.04	4.40	0.48
	32.18	30.13	0.00	0.08	26.04	8.18	3.39
GUAYMAS							
HOMBRES	16.04	29.05	0.15	0.08	0.00	3.49	1.84
MUJERES	15.22	3.86	0.01	0.01	27.73	2.21	0.31
	31.26	32.91	0.16	0.09	27.73	5.70	2.15
HUASABAS							
HOMBRES	18.14	28.25	0.06	0.06	0.00	3.21	1.05
MUJERES	16.34	1.61	0.00	0.00	29.18	2.10	0.00
	34.48	29.86	0.06	0.06	29.18	5.31	1.05
HUATABAMPO							
HOMBRES	17.27	30.35	0.00	0.05	0.00	1.80	0.81
MUJERES	16.50	2.64	0.00	0.02	28.74	1.59	0.23
	33.77	32.99	0.00	0.07	28.74	3.39	1.04
HUEPAC							
HOMBRES	16.18	31.06	0.00	0.00	0.00	3.16	0.16
MUJERES	16.10	4.30	0.00	0.00	25.89	3.15	0.00
	32.28	35.36	0.00	0.00	25.89	6.31	0.16
IMURIS							
HOMBRES	17.86	29.83	0.24	0.08	0.00	2.82	1.04
MUJERES	17.39	2.40	0.02	0.00	25.34	2.56	0.42
	35.25	32.23	0.26	0.08	25.34	5.38	1.46
MAGDALENA							
HOMBRES	16.32	24.67	0.07	0.55	0.00	3.43	3.25
MUJERES	15.25	4.23	0.00	0.11	28.23	3.22	0.67
	31.57	28.90	0.07	0.66	28.23	6.65	3.92
MAZATAN							
HOMBRES	17.75	28.92	0.17	0.08	0.00	2.50	1.08
MUJERES	17.67	5.83	0.00	0.00	22.41	3.00	0.59
	35.42	34.75	0.17	0.08	22.41	5.50	1.67
MOCTEZUMA							
HOMBRES	16.73	26.82	0.03	0.13	0.00	3.70	1.66
MUJERES	16.16	1.98	0.00	0.03	28.70	3.80	0.26
	32.89	28.80	0.03	0.16	28.70	7.50	1.92
NAGO							
HOMBRES	16.71	25.33	0.48	0.28	0.00	3.69	0.96
MUJERES	17.68	6.93	0.12	0.00	23.49	3.00	1.33
	34.39	32.26	0.60	0.28	23.49	6.69	2.29
NACORI CHICO							
HOMBRES	17.73	30.34	0.08	0.00	0.00	1.54	1.35
MUJERES	17.62	1.27	0.00	0.00	27.87	1.89	0.31
	35.35	31.61	0.08	0.00	27.87	3.43	1.66
NACOZARI DE GARCIA							
HOMBRES	16.74	23.76	0.62	0.60	0.00	3.49	2.80
MUJERES	16.89	4.06	0.05	0.04	27.73	3.11	0.11
	33.63	27.82	0.67	0.64	27.73	6.60	2.91
NAVOJOA							
HOMBRES	16.56	29.07	0.07	0.11	0.00	2.44	1.38
MUJERES	16.35	3.87	0.00	0.01	27.55	2.22	0.37
	32.91	32.94	0.07	0.12	27.55	4.66	1.75
NOGALES							
HOMBRES	15.75	24.61	0.15	0.47	0.00	4.18	1.62
MUJERES	16.06	7.34	0.03	0.08	25.57	3.33	0.81
	31.81	31.95	0.18	0.55	25.57	7.51	2.43
ONAVAS							
HOMBRES	17.47	27.62	0.00	0.00	0.00	2.00	2.33
MUJERES	19.80	3.83	0.00	0.00	25.46	1.33	0.16
	37.27	31.45	0.00	0.00	25.46	3.33	2.49
OPODEPE							
HOMBRES	17.80	29.29	0.13	0.15	0.00	3.56	0.77
MUJERES	16.90	2.69	0.00	0.00	26.93	1.65	0.13
	34.70	31.98	0.13	0.15	26.93	5.21	0.90
OPUTO							
HOMBRES	18.30	25.69	0.00	0.00	0.00	3.71	0.67
MUJERES	19.13	1.78	0.00	0.00	27.04	3.55	0.13
	37.43	27.47	0.00	0.00	27.04	7.26	0.80
OQUITOA							
HOMBRES	16.19	29.05	0.00	0.00	0.00	3.48	1.21
MUJERES	16.18	2.27	0.00	0.00	28.14	3.18	0.30
	32.37	31.32	0.00	0.00	28.14	6.66	1.51

# CUADRO 20

## POBLACION ECONOMICAMENTE ACTIVA E INACTIVA

### NUMEROS RELATIVOS

1950

ENTIDAD FEDERATIVA, MUNICIPIOS Y SEXO	MENORES DE 12 AÑOS	ECONOMICAMENTE ACTIVA			ECONOMICAMENTE INACTIVA		
		OCUPADOS	DESOCUPADOS		QUEHACEROS DOMESTICOS	ESCOLARES, COLEGALES Y ESTUDIANTES	OTROS
			HASTA 12 SEMANAS	13 SEMANAS Y MAS			
PITIQUITO							
HOMBRES	15.17	33.00	0.03	0.00			
MUJERES	16.36	1.97	0.00	0.00	0.00	3.62	0.59
QUIRIEGO	31.53	34.97	0.03	0.00	26.32	2.94	0.00
HOMBRES	18.22	32.53	0.00	0.09			
MUJERES	16.63	1.30	0.00	0.00	0.00	0.57	0.75
RAYON	34.85	33.82	0.00	0.09	29.25	0.54	0.12
HOMBRES	17.33	26.76	0.00	0.18	29.25	1.11	0.87
MUJERES	18.23	1.51	0.00	0.04	0.00	2.04	2.58
ROSARIO	35.56	28.27	0.00	0.22	29.55	1.52	0.26
HOMBRES	18.80	29.47	0.00	0.00	29.55	3.56	2.84
MUJERES	16.24	2.95	0.02	0.00	0.00	2.56	1.32
SAHUARIPA	35.04	32.42	0.02	0.02	28.28	0.18	0.16
HOMBRES	17.90	27.58	0.02	0.04	28.28	2.74	1.48
MUJERES	16.88	2.30	0.00	0.02	0.00	2.80	0.96
SAN FELIPE	34.78	29.88	0.02	0.06	28.30	3.08	0.12
HOMBRES	19.40	26.14	0.00	0.00	28.30	5.88	1.08
MUJERES	17.23	3.26	0.00	0.00	0.00	4.10	0.96
SAN JAVIER	36.63	29.40	0.00	0.00	23.97	4.33	0.61
HOMBRES	18.33	31.21	0.00	0.00	23.97	8.43	1.57
MUJERES	15.43	2.55	0.00	0.00	0.00	2.90	1.28
SAN LUIS RIO COLORADO	33.76	33.76	0.00	0.00	25.29	2.90	0.11
HOMBRES	17.83	32.94	0.28	0.08	25.29	5.80	1.39
MUJERES	17.19	2.58	0.02	0.02	0.00	1.95	1.13
SAN MIGUEL DE HORCASITAS	35.02	35.52	0.30	0.10	24.31	1.39	0.28
HOMBRES	17.07	27.86	0.00	0.00	24.31	3.34	1.41
MUJERES	16.59	3.62	0.00	0.00	0.00	4.00	0.83
SAN PEDRO DE LA CUEVA	33.66	31.48	0.00	0.00	26.97	2.94	0.12
HOMBRES	18.00	25.97	0.00	0.06	26.97	6.94	0.95
MUJERES	16.28	7.27	0.00	0.11	0.00	2.31	2.02
SANTA ANA	34.28	33.24	0.00	0.17	24.81	2.48	0.69
HOMBRES	16.65	27.32	0.05	0.04	24.81	4.79	2.71
MUJERES	16.58	3.98	0.01	0.10	0.00	3.77	1.53
SANTA CRUZ	33.23	31.30	0.06	0.14	26.07	3.25	0.65
HOMBRES	19.00	29.70	0.00	0.00	26.07	7.02	2.18
MUJERES	17.28	2.19	0.00	0.00	0.00	2.95	1.99
SARIC	36.28	31.89	0.00	0.00	24.28	2.40	0.21
HOMBRES	17.31	29.88	0.07	0.00	24.28	5.35	2.20
MUJERES	17.31	1.63	0.00	0.00	0.00	2.10	1.69
SOYOPA	34.62	31.51	0.07	0.00	27.31	2.23	0.47
HOMBRES	18.29	26.69	0.14	0.41	27.31	4.33	2.16
MUJERES	16.80	2.92	0.00	0.34	0.00	3.05	1.56
SUAQUI	35.09	29.61	0.14	0.75	27.30	2.37	0.13
HOMBRES	16.42	28.42	0.06	0.06	27.30	5.42	1.69
MUJERES	17.91	3.21	0.00	0.00	0.00	3.04	0.75
SUAQUI GRANDE	34.33	31.63	0.06	0.17	27.15	2.87	0.00
HOMBRES	20.83	27.96	0.11	0.00	27.15	5.91	0.75
MUJERES	19.19	1.97	0.00	0.00	0.00	2.52	0.99
TEPACHE	40.02	29.93	0.11	0.00	23.03	2.96	0.44
HOMBRES	18.90	27.18	0.00	0.00	23.03	5.48	1.43
MUJERES	17.55	1.13	0.00	0.00	0.00	2.57	0.50
TEPUPA	36.45	28.31	0.00	0.00	28.89	3.21	0.07
HOMBRES	13.70	29.53	0.00	0.00	28.89	5.78	0.57
MUJERES	14.20	2.93	0.00	0.00	0.00	3.59	2.45
TRINCHERAS	27.90	32.46	0.00	0.00	30.18	2.77	0.65
HOMBRES	17.81	28.86	0.03	0.00	30.18	6.36	3.10
MUJERES	17.73	1.83	0.00	0.00	0.00	2.91	3.26
TUBUTAMA	35.54	30.69	0.03	0.00	25.66	1.59	0.32
HOMBRES	17.38	29.05	0.37	0.00	25.66	4.50	3.58
MUJERES	18.12	1.64	0.00	0.00	0.00	2.97	1.33
URES	35.50	30.69	0.37	0.00	26.90	7.92	0.32
HOMBRES	18.56	26.87	0.08	0.06	26.90	4.89	1.65
MUJERES	18.07	2.93	0.00	0.02	0.00	3.10	1.14
VILLA PESQUEIRA	36.63	29.80	0.08	0.08	25.80	3.18	0.19
HOMBRES	19.01	27.83	0.00	0.06	25.80	6.28	1.33
MUJERES	19.12	4.55	0.00	0.00	0.00	4.38	0.23
YECORA	38.13	32.38	0.00	0.06	23.96	0.86	0.00
HOMBRES	18.79	29.08	0.00	0.00	23.96	5.24	0.23
MUJERES	17.49	1.75	0.00	0.00	0.00	2.49	0.68
	36.28	30.83	0.00	0.00	27.34	2.16	0.22
					27.34	4.65	0.90

# CUADRO 21

## FUERZA DE TRABAJO POR RAMAS DE ACTIVIDAD NUMEROS RELATIVOS 1950

ENTIDAD FEDERATIVA Y MUNICIPIOS	TOTAL DE LA FUERZA DE TRABAJO	AGRICULTURA	INDUSTRIAS				COMERCIO	TRANSPORTES	SERVICIOS	ACTIVIDADES INSUFICIENTE- MENTE ESPECIFICADAS
			EXTRACTIVAS	DE TRANS- FORMACION	DE CONS- TRUCCION	ELECTRICIDAD, GAS, ETC				
TOTAL DE LA ENTIDAD	100.00	54.41	2.77	8.44	4.51	0.32	8.49	4.10	11.98	4.98
MUNICIPIOS:										
HERMOSILLO	100.00	29.18	0.65	15.27	6.75	0.56	14.21	3.90	20.48	9.00
ACONCHI	100.00	87.35	0.00	1.04	0.17	0.00	2.08	0.87	8.49	6.00
AGUA PRIETA	100.00	36.16	1.48	11.42	6.98	0.23	10.60	3.90	19.24	9.99
ALAMOS	100.00	90.04	0.46	3.31	0.71	0.03	1.67	0.46	2.41	0.91
ALTAR	100.00	71.49	1.06	5.28	1.81	0.30	4.22	1.66	11.76	2.41
ARIVECHI	100.00	85.06	0.00	1.36	1.21	0.30	2.42	0.00	5.88	3.77
ARIZPE	100.00	81.51	1.41	2.70	2.70	0.07	3.98	0.88	6.41	0.34
ATIL	100.00	63.94	0.00	4.83	5.58	0.00	5.20	1.12	15.98	3.35
BACADEHUACHI	100.00	74.95	0.80	2.78	6.76	0.00	2.98	0.80	10.73	0.20
BACANORA	100.00	91.97	1.69	1.27	1.06	0.00	1.90	0.00	1.69	0.42
BACERAC	100.00	76.41	0.00	4.69	6.02	0.00	2.89	0.60	8.06	1.33
BACOACHI	100.00	80.85	6.67	2.69	0.28	0.00	2.84	0.71	5.82	0.14
BACUM	100.00	89.44	0.11	1.61	0.56	0.00	3.11	0.94	3.63	0.60
BANAMICHI	100.00	72.63	1.29	4.10	1.51	0.00	6.03	2.37	8.84	3.23
BATUC	100.00	74.44	1.49	4.47	1.98	0.00	4.47	1.49	8.68	2.98
BAVIACORA	100.00	85.72	0.00	1.95	0.97	0.00	2.06	0.33	5.51	3.46
BAVISPÉ	100.00	85.08	0.55	1.92	1.51	0.00	3.56	0.82	5.88	0.68
CABORCA	100.00	51.32	3.90	6.47	2.71	0.13	11.26	9.81	9.68	4.72
CAJEME	100.00	41.57	0.18	11.51	9.28	0.50	12.10	3.01	13.19	8.66
CANANEA	100.00	10.13	35.09	10.59	4.75	0.23	13.20	3.82	18.75	3.44
COLORADA LA	100.00	58.88	26.09	1.72	3.35	0.00	3.98	1.00	4.53	0.45
CUCURPE	100.00	70.11	20.66	0.55	0.00	0.00	2.40	0.19	5.72	0.37
CUMPAS	100.00	80.06	0.37	3.97	0.89	0.05	3.50	1.30	8.61	1.25
DIVISADEROS	100.00	83.33	5.98	0.94	0.94	0.00	4.09	0.00	4.72	0.00
ETCHOJOA	100.00	89.77	0.10	1.43	0.91	0.05	2.85	0.45	3.04	1.30
FRONTERAS	100.00	63.28	15.04	6.03	1.76	0.30	3.89	2.14	7.18	0.38
GRANADOS	100.00	76.50	0.00	4.44	1.31	0.00	4.44	0.52	12.79	0.00
GUAYMAS	100.00	31.09	0.89	16.01	4.60	0.61	9.67	14.56	15.81	6.76
HUASABAS	100.00	89.48	0.00	1.65	0.41	0.00	1.86	0.21	6.18	0.21
HUATABAMPO	100.00	76.54	0.11	4.23	1.64	0.12	6.26	1.66	6.05	3.39
HUEPAC	100.00	78.03	0.23	6.41	0.91	0.00	4.35	0.46	9.61	0.00
IMURIS	100.00	76.91	3.08	3.63	2.16	0.06	3.94	3.82	5.60	0.80
MAGDALENA	100.00	50.17	1.15	12.11	2.52	0.31	11.20	3.97	12.72	5.85
MAZATAN	100.00	48.21	0.00	5.97	2.15	0.24	7.16	0.71	9.55	26.01
MOCTEZUMA	100.00	79.29	0.66	3.77	2.10	0.00	3.88	0.89	6.42	2.99
NACO	100.00	21.71	4.76	12.32	8.29	0.24	9.76	5.85	34.63	2.44
NACORI CHICO	100.00	71.89	0.12	2.92	16.91	0.00	1.95	0.00	4.14	2.07
NACUZARI DE GARCIA	100.00	21.38	24.12	12.19	2.49	0.38	10.21	4.85	13.59	10.79
NAVOJOA	100.00	57.16	0.12	8.57	5.19	0.10	9.44	3.63	9.82	5.97
NOGALES	100.00	15.88	0.73	12.72	8.12	0.51	16.14	10.06	30.24	5.60
ONAVAS	100.00	62.43	18.52	5.82	2.12	0.00	3.17	1.59	6.35	0.00
OPODEPE	100.00	82.11	0.72	2.00	5.03	0.32	2.63	1.52	3.59	2.08
OPUTO	100.00	85.82	0.78	2.23	0.23	0.00	2.79	0.45	6.36	1.34
OQUITOA	100.00	90.82	0.97	0.97	0.00	0.00	2.90	0.48	3.86	0.00

## CUADRO 21

### FUERZA DE TRABAJO POR RAMAS DE ACTIVIDAD NUMEROS RELATIVOS 1950

ENTIDAD FEDERATIVA Y MUNICIPIOS	TOTAL DE LA FUERZA DE TRABAJO	AGRICULTURA SILVICULTURA CAZA Y PESCA	INDUSTRIAS				COMERCIO	TRANSPOR- TES	SERVICIOS	ACTIVIDADES INSUFICIENTE- MENTE ES- PECIFICADAS
			EXTRACTIVAS	DE TRANS- FORMACION	DE CONS- TRUCCION	ELECTRICI- DAD, GAS, ETC				
PITIQUITO	100.00	78.41	5.53	2.86	1.34	0.00	3.48	2.14	4.46	1.78
QUIRIEGO	100.00	95.29	0.36	1.33	0.09	0.00	1.07	0.53	1.24	0.09
RAYON	100.00	81.44	4.87	4.40	1.26	0.00	4.25	0.63	2.99	0.16
ROSARIO	100.00	74.14	0.89	5.72	3.62	0.06	3.69	1.27	5.91	4.70
SAHUARIPA	100.00	78.10	5.59	3.53	1.03	3.21	1.99	0.57	5.13	0.85
SAN FELIPE	100.00	58.61	15.98	11.06	0.41	0.00	3.28	0.82	6.97	2.87
SAN JAVIER	100.00	21.65	63.57	0.69	0.69	0.00	2.75	0.34	4.12	6.19
SAN LUIS RIO COLORADO	100.00	72.87	0.19	3.29	2.67	0.10	6.26	1.54	8.36	4.72
SAN MIGUEL DE HORCASITAS	100.00	60.08	2.22	5.04	4.17	0.33	6.32	10.75	8.94	2.15
SAN PEDRO DE LA CUEVA	100.00	70.66	0.00	9.90	1.21	0.00	5.55	0.35	10.42	1.91
SANTA ANA	100.00	45.43	1.44	6.43	4.96	0.19	12.98	8.63	13.55	6.39
SANTA CRUZ	100.00	81.29	0.00	2.58	0.00	0.21	1.72	7.10	6.67	0.43
SARIC	100.00	85.65	0.00	3.21	1.50	0.00	4.07	0.22	4.71	0.64
SOYOPA	100.00	67.88	9.57	2.28	0.68	0.46	4.78	0.91	10.02	3.42
SUAQUI	100.00	78.80	2.90	5.26	1.45	0.18	3.44	0.00	6.70	1.27
SUAQUI GRANDE	100.00	82.48	5.11	2.19	2.56	0.00	3.28	0.73	3.65	0.00
TEPACHE	100.00	92.19	0.00	0.76	0.00	0.00	1.51	0.50	4.54	0.50
TEPUPA	100.00	84.92	0.00	1.01	1.01	0.00	2.51	0.00	10.55	0.00
TRINCHERAS	100.00	65.17	13.20	0.67	10.24	0.00	3.64	4.11	2.20	0.77
TUBUTAMA	100.00	88.80	0.30	2.06	2.06	0.00	2.21	1.03	3.24	0.30
URES	100.00	77.98	0.43	4.47	0.97	0.00	3.97	1.32	10.00	0.86
VILLA PESQUEIRA	100.00	65.20	0.35	16.87	1.58	0.00	5.10	0.35	10.02	0.53
YECORA	100.00	89.94	4.19	1.05	0.21	0.21	1.05	0.42	1.47	1.46

## CUADRO 22

### CARACTERISTICAS DE ALIMENTACION Y CALZADO NUMEROS RELATIVOS 1950

ENTIDAD FEDERATIVA, MUNICIPIOS Y SEXO	POBLACION TOTAL (a)	PERSONAS QUE HABITUALMENTE:				
		COMEN PAN DE TRIGO	NO COMEN PAN DE TRIGO	USAN ZAPATOS	USAN HUARACHES O SANDALIAS	ANDAN DESCALZAS
TOTAL DE LA ENTIDAD						
HOMBRES		43.05	7.04	43.64	4.93	1.51
MUJERES		43.16	6.75	45.68	2.87	1.37
MUNICIPIOS:	100.00	86.21	13.79	89.32	7.80	2.88
HERMOSILLO						
HOMBRES		46.38	1.98	46.54	0.60	1.21
MUJERES		49.64	2.00	50.30	0.32	1.03
ACONCHI	100.00	96.02	3.98	96.84	0.92	2.24
HOMBRES		51.70	0.00	50.88	0.18	0.65
MUJERES		48.30	0.00	47.42	0.23	0.64
AGUA PRIETA	100.00	100.00	0.00	98.30	0.41	1.29
HOMBRES		47.51	0.51	47.16	0.10	0.75
MUJERES		51.39	0.59	51.30	0.08	0.61
ALAMOS	100.00	98.90	1.10	98.46	0.18	1.36
HOMBRES		40.49	13.00	25.88	25.67	1.94
MUJERES		34.99	11.52	28.23	15.51	1.77
ALTAR	100.00	75.48	24.52	54.11	42.18	3.71
HOMBRES		52.62	0.15	52.17	0.51	0.10
MUJERES		47.18	0.05	46.97	0.10	0.15
	100.00	99.80	0.20	99.14	0.61	0.25

## CUADRO 22

### CARACTERISTICAS DE ALIMENTACION Y CALZADO NUMEROS RELATIVOS 1950

ENTIDAD FEDERATIVA, MUNICIPIOS Y SEXO	POBLACION TOTAL (a)	PERSONAS QUE HABITUALMENTE:				
		COMEN PAN DE TRIGO	NO COMEN PAN DE TRIGO	USAN ZAPATOS	USAN HUIJARCHES O SANDALIAS	ANDAN DESCALZAS
ARIVECHI HOMBRES		16.61	32.32	41.82		
MUJERES		18.09	32.98	46.68	3.39	3.72
ARIZPE HOMBRES	100.00	34.70	65.30	88.50	0.90	3.49
MUJERES		50.58	0.82	48.91	4.29	7.21
ATIL HOMBRES	100.00	48.09	0.51	46.04	0.42	2.07
MUJERES		98.67	1.33	94.95	1.16	1.82
BACADEHUACHI HOMBRES	100.00	52.74	0.00	51.55	1.19	0.00
MUJERES		47.26	0.00	46.42	0.84	0.00
BACANOÑA HOMBRES	100.00	100.00	0.00	97.97	2.03	0.00
MUJERES		47.92	1.19	41.38	1.95	5.79
BACANOÑA HOMBRES	100.00	50.13	0.76	44.09	2.45	4.34
MUJERES		98.05	1.95	85.47	4.40	10.13
BACERAC HOMBRES	100.00	26.63	22.52	45.74	1.07	2.33
MUJERES		27.00	23.85	46.88	1.01	2.97
BACERAC HOMBRES	100.00	53.63	46.37	92.62	2.08	5.30
MUJERES		46.98	4.03	42.46	3.79	4.76
BACOACHI HOMBRES	100.00	45.32	3.67	41.29	3.02	4.68
MUJERES		92.30	7.70	83.75	6.81	9.44
BACUM HOMBRES	100.00	51.96	0.10	45.56	2.18	4.32
MUJERES		47.89	0.05	41.09	2.83	4.02
BACUM HOMBRES	100.00	99.85	0.15	86.65	5.01	8.34
MUJERES		32.37	19.56	42.96	5.92	3.05
BANAMICHI HOMBRES	100.00	30.34	17.73	42.61	2.78	2.68
MUJERES		62.71	37.29	85.57	8.70	5.73
BATUC HOMBRES	100.00	51.21	0.00	49.49	0.51	1.21
MUJERES		48.79	0.00	47.70	0.51	0.58
BATUC HOMBRES	100.00	100.00	0.00	97.19	1.02	1.79
MUJERES		49.76	0.32	48.56	0.32	1.20
BAVIACORA HOMBRES	100.00	49.84	0.08	48.09	0.24	1.59
MUJERES		99.60	0.40	96.65	0.56	2.79
BAVIACORA HOMBRES	100.00	49.89	0.16	14.79	1.91	3.36
MUJERES		49.75	0.20	43.86	2.07	4.01
BAVISPE HOMBRES	100.00	99.64	0.36	88.65	3.98	7.37
MUJERES		40.79	10.27	45.41	1.57	4.08
CABORCA HOMBRES	100.00	39.44	9.50	44.60	1.25	3.09
MUJERES		80.23	19.77	90.01	2.82	7.17
CABORCA HOMBRES	100.00	51.25	0.73	51.24	0.21	0.53
MUJERES		47.46	0.56	47.55	0.14	0.33
CAJEME HOMBRES	100.00	98.71	1.29	98.79	0.35	0.86
MUJERES		40.36	9.81	44.90	3.69	1.58
CANANEA HOMBRES	100.00	40.29	9.54	46.61	1.89	1.33
MUJERES		80.65	19.35	91.51	5.58	2.91
CANANEA HOMBRES	100.00	47.07	0.95	47.55	0.06	0.41
MUJERES		50.84	1.14	51.51	0.06	0.41
COLORADA, LA HOMBRES	100.00	97.91	2.09	99.06	0.12	0.82
MUJERES		49.40	2.41	50.60	0.09	1.11
CUCURPE HOMBRES	100.00	46.08	2.11	46.91	0.09	1.20
MUJERES		95.48	4.52	97.51	0.18	2.31
CUCURPE HOMBRES	100.00	49.92	0.00	46.57	0.93	2.42
MUJERES		50.08	0.00	46.89	0.39	2.80
CUMPAS HOMBRES	100.00	100.00	0.00	93.46	1.32	5.22
MUJERES		49.71	0.28	46.22	0.11	3.66
CUMPAS HOMBRES	100.00	49.81	0.20	46.51	0.10	3.40
MUJERES		99.52	0.48	92.73	0.21	7.06
DIVISADEROS HOMBRES	100.00	12.44	37.32	35.63	0.00	14.14
MUJERES		11.31	38.93	37.70	0.00	12.53
ETCHOJOA HOMBRES	100.00	23.75	76.25	73.33	0.00	26.67
MUJERES		33.21	18.57	32.54	16.75	2.49
FRONTERAS HOMBRES	100.00	31.39	16.83	37.53	8.39	2.30
MUJERES		64.60	35.40	70.07	25.14	4.79
FRONTERAS HOMBRES	100.00	46.05	6.06	51.03	0.15	0.94
MUJERES		41.80	6.09	46.60	0.12	1.16
GRANADOS HOMBRES	100.00	87.85	12.15	97.63	0.27	2.10
MUJERES		48.79	0.00	48.79	0.00	0.00
GRANADOS HOMBRES	100.00	51.21	0.00	51.13	0.08	0.00
MUJERES		100.00	0.00	99.92	0.08	0.00
GUAYMAS HOMBRES	100.00	48.05	2.57	47.04	3.20	0.38
MUJERES		47.21	2.17	47.11	1.96	0.31
GUAYMAS HOMBRES	100.00	95.26	4.74	94.15	5.16	0.69

# CUADRO 22

## CARACTERISTICAS DE ALIMENTACION Y CALZADO

### NUMEROS RELATIVOS

1950

ENTIDAD FEDERATIVA, MUNICIPIOS Y SEXO	POBLACION TOTAL (a)	PERSONAS QUE HABITUALMENTE:				
		COMEN PAN DE TRIGO	NO COMEN PAN DE TRIGO	USAN ZAPATOS	USAN HUARACHES O SANDALIAS	ANDAN DESCALZAS
HUASABAS						
HOMBRES		50.63	0.00	48.55	1.90	0.19
MUJERES		49.37	0.00	47.85	1.39	0.13
HUATABAMPO	100.00	100.00	0.00	96.40	3.29	0.31
HOMBRES		34.66	15.53	32.32	15.87	2.00
MUJERES	100.00	34.78	15.03	39.06	8.92	1.82
HUEPAC		69.44	30.56	71.38	24.79	3.83
HOMBRES		50.58	0.00	44.10	0.25	6.24
MUJERES	100.00	49.42	0.00	44.34	0.17	4.90
IMURIS		100.00	0.00	88.44	0.42	11.14
HOMBRES		51.75	0.04	50.29	0.29	1.20
MUJERES	100.00	48.15	0.06	46.97	0.19	1.08
MAGDALENA		99.90	0.10	97.26	0.48	2.26
HOMBRES		46.73	1.48	47.25	0.36	0.59
MUJERES	100.00	50.53	1.26	51.09	0.30	0.41
MAZATAN		87.26	2.74	98.34	0.66	1.00
HOMBRES		11.85	38.63	42.75	0.09	7.64
MUJERES	100.00	10.81	38.71	41.20	0.00	8.32
MOCTEZUMA		22.66	77.34	83.95	0.09	15.96
HOMBRES		49.22	0.00	46.44	0.43	2.35
MUJERES	100.00	50.78	0.00	47.54	0.99	2.25
NACO		100.00	0.00	93.98	1.42	4.60
HOMBRES		45.53	2.05	46.95	0.13	0.50
MUJERES	100.00	49.29	3.13	52.09	0.08	0.25
NACORI CHICO		94.82	5.18	99.04	0.21	0.75
HOMBRES		51.00	0.00	47.21	0.04	3.74
MUJERES	100.00	48.96	0.04	45.62	0.00	3.39
NACUZARI DE GARCIA		99.96	0.04	92.83	0.04	7.13
HOMBRES		47.74	0.11	46.91	0.36	0.58
MUJERES	100.00	51.96	0.19	51.51	0.24	0.40
NAVOJOA		99.70	0.30	98.42	0.60	0.98
HOMBRES		38.12	11.45	35.28	12.41	1.88
MUJERES	100.00	39.17	11.26	42.03	6.56	1.74
NOGALES		77.29	22.71	77.31	19.07	3.62
HOMBRES		44.81	1.86	46.33	0.12	0.22
MUJERES	100.00	51.05	2.28	53.08	0.05	0.20
ONAVAS		95.86	4.14	99.41	0.17	0.42
HOMBRES		41.87	7.44	30.10	15.92	3.29
MUJERES	100.00	41.17	9.52	30.97	16.09	3.63
OPODEPE		83.04	16.96	61.07	32.01	6.92
HOMBRES		51.22	0.32	51.06	0.21	0.26
MUJERES	100.00	48.30	0.16	48.17	0.06	0.24
OPUTO		99.52	0.48	99.23	0.27	0.50
HOMBRES		47.62	0.96	45.26	0.35	2.96
MUJERES	100.00	50.15	1.27	48.03	0.19	3.21
OQUITOA		97.77	2.23	93.29	0.54	6.17
HOMBRES		50.08	0.16	49.61	0.00	0.62
MUJERES	100.00	49.61	0.15	48.68	0.00	1.09
PITIQUITO		99.69	0.31	98.29	0.00	1.71
HOMBRES		51.35	1.09	50.87	0.80	0.77
MUJERES	100.00	46.59	0.97	46.72	0.48	0.36
QUIRIEGO		97.94	2.06	97.59	1.28	1.13
HOMBRES		33.36	18.91	33.76	16.88	1.63
MUJERES	100.00	31.20	16.53	36.69	8.64	2.40
RAYON		64.56	35.44	70.45	25.52	4.03
HOMBRES		48.55	0.14	47.41	1.28	0.00
MUJERES	100.00	51.13	0.18	49.93	1.38	0.00
ROSARIO		99.68	0.32	97.34	2.66	0.00
HOMBRES		26.76	25.19	38.12	8.73	5.10
MUJERES	100.00	24.22	23.83	38.59	5.18	4.28
SAHUARIPA		50.98	49.02	76.71	13.91	9.38
HOMBRES		33.99	15.30	46.22	0.68	2.40
MUJERES	100.00	35.15	15.56	47.89	0.54	2.27
SAN FELIPE		69.14	30.86	94.11	1.22	4.67
HOMBRES		42.22	8.09	48.82	0.37	1.12
MUJERES	100.00	40.22	9.47	47.45	0.25	1.99
SAN JAVIER		82.44	17.56	96.27	0.62	3.11
HOMBRES		51.19	2.38	52.38	1.07	0.12
MUJERES	100.00	44.64	1.79	45.12	1.31	0.00
		95.83	4.17	97.50	2.38	0.12

# CUADRO 22

## CARACTERÍSTICAS DE ALIMENTACION Y CALZADO NUMEROS RELATIVOS 1950

ENTIDAD FEDERATIVA, MUNICIPIOS Y SEXO	POBLACION TOTAL (a)	PERSONAS QUE HABITUALMENTE:				
		COMEN PAN DE TRIGO	NO COMEN PAN DE TRIGO	USAN ZAPATOS	USAN HUARACHES O SANDALIAS	ANDAN DESCALZAS
SAN LUIS RIO COLORADO						
HOMBRES		50.51	3.98	53.40	0.65	0.43
MUJERES		41.79	3.72	44.89	0.24	0.39
SAN MIGUEL DE HORCASITAS	100.00	92.30	7.70	98.29	0.89	0.82
HOMBRES		48.40	1.37	48.18	0.48	1.11
MUJERES		48.57	1.66	49.16	0.26	0.81
SAN PEDRO DE LA CUEVA	100.00	96.97	3.03	97.34	0.74	1.92
HOMBRES		47.76	0.06	46.63	0.00	1.19
MUJERES		52.18	0.00	50.92	0.00	1.26
SANTA ANA	100.00	99.94	0.06	97.55	0.00	2.45
HOMBRES		49.04	0.44	49.01	0.19	0.28
MUJERES		50.09	0.43	50.11	0.08	0.33
SANTA CRUZ	100.00	99.13	0.87	99.12	0.27	0.61
HOMBRES		53.29	0.50	53.43	0.21	0.14
MUJERES		45.86	0.35	45.86	0.29	0.07
SARIC	100.00	99.15	0.85	99.29	0.50	0.21
HOMBRES		50.38	0.77	48.29	0.21	2.66
MUJERES		48.43	0.42	47.09	0.07	1.68
SOYOPA	100.00	98.81	1.19	95.38	0.28	4.34
HOMBRES		19.85	30.47	45.70	2.38	2.24
MUJERES		18.93	30.75	46.61	1.39	1.68
SUAQUI	100.00	38.78	61.22	92.31	3.77	3.92
HOMBRES		48.99	0.00	48.03	0.42	0.54
MUJERES		51.01	0.00	50.30	0.35	0.36
SUAQUI GRANDE	100.00	100.00	0.00	98.33	0.77	0.90
HOMBRES		39.22	13.61	49.02	0.12	3.69
MUJERES		34.37	12.80	43.83	0.23	3.11
TEPACHE	100.00	73.59	26.41	92.85	0.35	6.80
HOMBRES		63.87	0.07	49.23	0.00	0.00
MUJERES		36.06	0.00	50.77	0.00	0.00
TEPUPA	100.00	99.93	0.07	100.00	0.00	0.00
HOMBRES		17.09	31.83	48.91	0.00	0.00
MUJERES		17.58	33.50	51.09	0.00	0.00
TRINCHERAS	100.00	34.67	65.33	100.00	0.00	0.00
HOMBRES		50.78	2.23	50.35	0.49	2.17
MUJERES		44.69	2.30	44.42	0.18	2.39
TUBUTAMA	100.00	95.47	4.53	94.77	0.67	4.56
HOMBRES		49.41	1.65	49.93	0.24	0.89
MUJERES		47.53	1.41	48.19	0.14	0.61
URES	100.00	96.94	3.06	98.12	0.38	1.50
HOMBRES		42.33	7.36	47.88	0.29	1.53
MUJERES		43.16	7.15	48.63	0.35	1.32
VILLA PESQUEIRA	100.00	85.49	14.51	96.51	0.64	2.85
HOMBRES		29.09	20.85	31.52	9.18	9.24
MUJERES		29.74	20.32	31.22	9.84	9.00
YECORA	100.00	58.83	41.17	62.74	19.02	18.24
HOMBRES		17.31	33.83	32.54	17.15	1.46
MUJERES		16.06	32.80	31.61	15.49	1.75
	100.00	33.37	66.63	64.15	32.64	3.21

(a) Para el cálculo no se tomó en cuenta la población menor de 1 año.

# CUADRO 23

## CARACTERISTICAS FUNDAMENTALES DEL CENSO DE 1940

ENTIDAD FEDERATIVA, MUNICIPIOS Y SEXO	POBLACION			ALFABETISMO			POBLACION ECONOMICAMENTE:	
	TOTAL	URBANA	RURAL	MEÑORES DE 6 AÑOS	ALFABETOS	ANALFABETOS	ACTIVA	INACTIVA
<b>TOTAL DE LA ENTIDAD</b>								
HOMBRES	181 232	55 852	125 380	30 677	92 305	58 250	97 739	83 493
MUJERES	182 944	63 187	119 757	30 628	95 364	56 952	6 174	176 770
<b>MUNICIPIOS:</b>	<b>364 176</b>	<b>119 039</b>	<b>245 137</b>	<b>61 305</b>	<b>187 669</b>	<b>115 202</b>	<b>103 913</b>	<b>260 263</b>
<b>HERMOSILLO</b>								
HOMBRES	14 745	8 730	6 015	2 350	8 884	3 511	7 817	6 928
MUJERES	15 320	9 871	5 449	2 248	9 444	3 628	1 046	14 274
<b>ACONCHI</b>	<b>30 065</b>	<b>18 601</b>	<b>11 464</b>	<b>4 598</b>	<b>18 328</b>	<b>7 139</b>	<b>8 863</b>	<b>21 202</b>
HOMBRES	903		903	156	468	279	469	434
MUJERES	852		852	149	460	243	26	826
<b>AGUA PRIETA</b>	<b>1 755</b>		<b>1 755</b>	<b>305</b>	<b>928</b>	<b>522</b>	<b>495</b>	<b>1 260</b>
HOMBRES	3 183	1 902	1 281	524	2 076	583	1 658	1 525
MUJERES	3 369	2 204	1 165	544	2 160	665	105	3 264
<b>ALAMOS</b>	<b>6 552</b>	<b>4 106</b>	<b>2 446</b>	<b>1 068</b>	<b>4 236</b>	<b>1 248</b>	<b>1 763</b>	<b>4 789</b>
HOMBRES	9 763	1 329	8 434	1 762	2 512	5 489	5 216	4 547
MUJERES	9 402	1 592	7 810	1 718	2 705	4 978	183	9 219
<b>ALTAR</b>	<b>19 165</b>	<b>2 921</b>	<b>16 244</b>	<b>3 480</b>	<b>5 218</b>	<b>10 467</b>	<b>5 399</b>	<b>13 766</b>
HOMBRES	1 105		1 105	176	687	242	666	439
MUJERES	1 078		1 073	168	702	203	28	1 045
<b>ARIVECHI</b>	<b>2 178</b>		<b>2 178</b>	<b>344</b>	<b>1 389</b>	<b>445</b>	<b>694</b>	<b>1 484</b>
HOMBRES	920		920	162	459	299	499	421
MUJERES	991		991	196	512	283	11	980
<b>ARIZPE</b>	<b>1 911</b>		<b>1 911</b>	<b>358</b>	<b>971</b>	<b>582</b>	<b>510</b>	<b>1 401</b>
HOMBRES	2 272		2 272	370	1 129	773	1 237	1 035
MUJERES	2 218		2 218	354	1 200	664	32	2 186
<b>ATIL</b>	<b>4 490</b>		<b>4 490</b>	<b>724</b>	<b>2 329</b>	<b>1 437</b>	<b>1 269</b>	<b>3 221</b>
HOMBRES	273		273	58	172	43	147	126
MUJERES	255		255	39	177	40	12	243
<b>BACADEHUACHI</b>	<b>528</b>		<b>528</b>	<b>96</b>	<b>349</b>	<b>83</b>	<b>159</b>	<b>369</b>
HOMBRES	630		630	111	308	211	231	399
MUJERES	662		662	112	351	199	8	654
<b>BACANORA</b>	<b>1 292</b>		<b>1 292</b>	<b>223</b>	<b>659</b>	<b>410</b>	<b>239</b>	<b>1 053</b>
HOMBRES	1 174		1 174	215	556	403	577	597
MUJERES	1 142		1 142	222	595	325	19	1 123
<b>BACERAC</b>	<b>2 316</b>		<b>2 316</b>	<b>437</b>	<b>1 151</b>	<b>728</b>	<b>596</b>	<b>1 720</b>
HOMBRES	1 432		1 432	237	691	504	691	741
MUJERES	1 378		1 378	228	646	504	8	1 370
<b>BACOACHI</b>	<b>2 810</b>		<b>2 810</b>	<b>465</b>	<b>1 337</b>	<b>1 008</b>	<b>699</b>	<b>2 111</b>
HOMBRES	1 459		1 459	241	728	490	866	593
MUJERES	1 327		1 327	244	636	447	9	1 318
<b>BACUM</b>	<b>2 786</b>		<b>2 786</b>	<b>485</b>	<b>1 364</b>	<b>937</b>	<b>875</b>	<b>1 911</b>
HOMBRES	3 242		3 242	610	1 353	1 279	1 791	1 451
MUJERES	2 956		2 956	556	1 252	1 148	35	2 921
<b>BANAMICHI</b>	<b>6 198</b>		<b>6 198</b>	<b>1 165</b>	<b>2 605</b>	<b>2 427</b>	<b>1 826</b>	<b>4 372</b>
HOMBRES	737		737	157	389	191	372	365
MUJERES	735		785	118	445	172	17	718
<b>BATUC</b>	<b>1 472</b>		<b>1 472</b>	<b>275</b>	<b>34</b>	<b>363</b>	<b>389</b>	<b>1 083</b>
HOMBRES	542		542	100	307	135	265	277
MUJERES	609		609	107	357	145	46	563
<b>BAVIACORA</b>	<b>1 151</b>		<b>1 151</b>	<b>207</b>	<b>664</b>	<b>280</b>	<b>311</b>	<b>840</b>
HOMBRES	1 556		1 555	274	780	502	832	724
MUJERES	1 574		1 574	284	870	420	19	1 555
<b>BAVISPE</b>	<b>3 130</b>		<b>3 130</b>	<b>558</b>	<b>1 650</b>	<b>922</b>	<b>851</b>	<b>2 279</b>
HOMBRES	1 027		1 027	163	639	225	442	585
MUJERES	1 079		1 079	184	651	244	9	1 070
<b>CABORCA</b>	<b>2 105</b>		<b>2 105</b>	<b>347</b>	<b>1 290</b>	<b>469</b>	<b>451</b>	<b>1 655</b>
HOMBRES	3 072		3 072	452	1 983	637	1 715	1 357
MUJERES	2 778		2 778	527	1 657	594	52	2 726
<b>CAJEME</b>	<b>5 850</b>		<b>5 850</b>	<b>979</b>	<b>3 659</b>	<b>1 221</b>	<b>1 767</b>	<b>4 093</b>
HOMBRES	13 480	5 878	7 602	2 254	7 255	3 971	7 096	6 384
MUJERES	14 039	6 619	7 420	2 335	7 593	4 121	598	13 451
<b>CANANEA</b>	<b>27 519</b>	<b>12 497</b>	<b>15 022</b>	<b>4 589</b>	<b>14 838</b>	<b>8 092</b>	<b>7 684</b>	<b>19 835</b>
HOMBRES	5 833	5 325	473	981	3 978	844	2 799	3 054
MUJERES	6 087	5 681	406	973	4 124	990	209	5 878
<b>COLORADA, LA</b>	<b>11 890</b>	<b>11 006</b>	<b>884</b>	<b>1 954</b>	<b>8 102</b>	<b>1 834</b>	<b>3 008</b>	<b>8 892</b>
HOMBRES	1 590		1 590	253	775	537	805	775
MUJERES	1 527		1 527	211	825	461	23	1 504
<b>CUCURPE</b>	<b>3 107</b>		<b>3 107</b>	<b>509</b>	<b>1 600</b>	<b>998</b>	<b>823</b>	<b>2 279</b>
HOMBRES	2 099		2 099	322	1 024	753	1 236	863
MUJERES	1 877		1 877	351	881	643	19	1 858
<b>CUMPAS</b>	<b>3 976</b>		<b>3 976</b>	<b>675</b>	<b>1 905</b>	<b>1 396</b>	<b>1 255</b>	<b>2 721</b>
HOMBRES	3 096	1 223	1 873	495	1 924	677	1 629	1 458
MUJERES	3 093	1 292	1 801	538	1 921	634	59	3 035
	6 189	2 515	3 674	1 033	3 845	1 311	1 686	4 503

# CUADRO 23

## CARACTERISTICAS FUNDAMENTALES DEL CENSO DE 1940

ENTIDAD FEDERATIVA, MUNICIPIOS Y SEXO	POBLACION			ALFABETISMO			POBLACION ECONOMICAMENTE:	
	TOTAL	URBANA	RURAL	MENORES DE 6 AÑOS	ALFABETOS	ANALFABETOS	ACTIVA	INACTIVA
DIVISADEROS								
HOMBRES	543		543	97	262	184	266	277
MUJERES	540		540	105	255	180	1	539
	1 083		1 083	202	517	364	267	816
ETCHOJOA								
HOMBRES	6 804		6 804	1 239	1 938	3 627	3 910	2 894
MUJERES	6 561		6 561	1 254	1 717	3 590	117	6 444
	13 365		13 365	2 493	3 655	7 217	4 027	9 338
FRONTERAS								
HOMBRES	2 092		2 092	391	1 039	662	1 104	988
MUJERES	1 984		1 984	382	1 015	587	32	1 952
	4 076		4 076	773	2 054	1 249	1 136	2 940
GRANADOS								
HOMBRES	594		594	100	306	188	284	310
MUJERES	641		641	105	362	174	30	611
	1 235		1 235	205	668	362	314	921
GUAYMAS								
HOMBRES	10 060	6 392	3 668	1 586	6 243	2 231	5 610	4 450
MUJERES	10 490	7 107	3 383	1 500	6 299	2 691	548	9 942
	20 550	13 499	7 051	3 086	12 542	4 922	6 158	14 392
HUASABAS								
HOMBRES	643		643	115	312	216	312	331
MUJERES	665		665	115	350	200	7	658
	1 308		1 308	230	662	416	319	989
HUATABAMPO								
HOMBRES	7 477	2 679	4 798	1 193	2 368	3 916	3 803	3 674
MUJERES	7 397	2 964	4 433	1 221	2 536	3 640	201	7 196
	14 874	5 643	9 231	2 414	4 904	7 556	4 004	10 870
HUEPAC								
HOMBRES	641		641	102	385	154	371	270
MUJERES	635		635	120	390	125	7	628
	1 276		1 276	222	775	279	378	898
IMURIS								
HOMBRES	2 069		2 069	336	1 235	498	1 147	922
MUJERES	1 976		1 976	382	1 160	434	25	1 951
	4 045		4 045	718	2 395	932	1 172	2 873
MAGDALENA								
HOMBRES	3 457	1 923	1 534	578	2 158	721	1 941	1 516
MUJERES	3 808	2 326	1 482	584	2 430	794	176	3 632
	7 265	4 249	3 016	1 162	4 588	1 515	2 117	5 148
MAZATAN								
HOMBRES	543		543	107	270	166	305	238
MUJERES	524		524	100	302	122	8	516
	1 067		1 067	207	572	288	313	754
MOCTEZUMA								
HOMBRES	1 606		1 606	292	945	369	934	672
MUJERES	1 679		1 679	298	965	415	36	1 643
	3 285		3 285	590	1 910	785	970	2 315
MULATOS								
HOMBRES	1 073		1 073	182	440	451	626	447
MUJERES	1 064		1 064	198	490	376	2	1 062
	2 137		2 137	380	930	827	628	1 509
NACO								
HOMBRES	810		810	116	570	124	457	353
MUJERES	858		858	125	582	151	47	811
	1 668		1 668	241	1 152	275	504	1 164
NACORI CHICO								
HOMBRES	848		848	157	330	361	453	395
MUJERES	824		824	137	351	336	4	820
	1 672		1 672	294	681	697	457	1 215
NACUZARI DE GARCIA								
HOMBRES	5 246	3 531	1 715	942	3 170	1 134	2 803	2 443
MUJERES	5 356	3 800	1 556	889	3 178	1 289	179	5 177
	10 602	7 331	3 271	1 831	6 348	2 423	2 982	7 620
NAVOJOA								
HOMBRES	15 241	5 003	10 238	2 539	5 829	6 873	8 363	6 878
MUJERES	15 877	6 006	9 871	2 560	6 205	7 112	693	15 184
	31 118	11 009	20 109	5 099	12 034	13 985	9 056	22 062
NOGALES								
HOMBRES	7 149	6 298	851	1 110	4 940	1 099	3 668	3 481
MUJERES	8 273	7 568	705	1 037	5 868	1 368	636	7 637
	15 422	13 866	1 556	2 147	10 808	2 467	4 304	11 118
ONAVAS								
HOMBRES	1 320		1 320	204	668	448	833	487
MUJERES	1 017		1 017	210	465	342	10	1 007
	2 337		2 337	414	1 133	790	843	1 494
OPODEPE								
HOMBRES	1 540		1 540	257	834	449	746	794
MUJERES	1 453		1 453	251	745	457	29	1 424
	2 993		2 993	508	1 579	906	775	2 218
OPUTO								
HOMBRES	2 632	1 313	1 319	404	1 566	662	1 445	1 187
MUJERES	2 627	1 250	1 377	485	1 434	708	48	2 579
	5 259	2 563	2 696	889	3 000	1 370	1 493	3 766
OQUITOA								
HOMBRES	301		301	57	185	59	191	110
MUJERES	290		290	48	185	57	3	287
	591		591	105	370	116	194	397
PITIQUITO								
HOMBRES	1 571		1 571	287	854	430	897	674
MUJERES	1 469		1 469	303	771	395	47	1 422
	3 040		3 040	590	1 625	825	944	2 096
QUIRIEGO								
HOMBRES	1 574		1 574	255	360	959	847	727
MUJERES	1 527		1 527	251	373	903	40	1 487
	3 101		3 101	506	733	1 862	887	2 214

# CUADRO 23

## CARACTERISTICAS FUNDAMENTALES DEL CENSO DE 1940

ENTIDAD FEDERATIVA, MUNICIPIOS Y SEXO	POBLACION			ALFABETISMO			POBLACION ECONOMICAMENTE	
	TOTAL	URBANA	RURAL	MEÑORES DE 6 AÑOS	ALFABETOS	ANALFABETOS	ACTIVA	INACTIVA
RAYON								
HOMBRES	1 102		1 102	199	612	291	641	461
MUJERES	1 095		1 095	186	693	216	11	1 084
	2 197		2 197	385	1 305	507	652	1 545
ROSARIO								
HOMBRES	2 685		2 685	480	950	1 255	1 491	1 194
MUJERES	2 675		2 675	459	1 063	1 153	67	2 608
	5 360		5 360	939	2 013	2 408	1 558	3 802
SAHUARIPA								
HOMBRES	3 187	1 508	1 679	594	1 588	1 005	1 755	1 432
MUJERES	3 398	1 687	1 711	616	1 839	943	80	3 318
	6 585	3 195	3 390	1 210	3 427	1 948	1 835	4 750
SAN FELIPE								
HOMBRES	439		439	85	249	105	228	211
MUJERES	472		472	109	253	110	6	466
	911		911	194	502	215	234	677
SAN JAVIER								
HOMBRES	413		413	64	184	165	249	164
MUJERES	404		404	74	223	107	20	384
	817		817	138	407	272	269	548
SAN LUIS RIO COLORADO								
HOMBRES	1 302		1 302	215	713	374	771	531
MUJERES	1 062		1 062	214	519	329	8	1 054
	2 364		2 364	429	1 232	703	779	1 585
SAN MIGUEL DE HORCASITAS								
HOMBRES	2 343		2 343	434	1 217	692	1 280	1 063
MUJERES	2 312		2 312	413	1 291	608	99	2 213
	4 655		4 655	847	2 508	1 300	1 379	3 276
SAN PEDRO DE LA CUEVA								
HOMBRES	608		608	106	331	171	342	266
MUJERES	713		713	122	442	149	16	697
	1 321		1 321	228	773	320	358	963
SANTA ANA								
HOMBRES	3 739	1 454	2 285	625	2 134	980	2 076	1 663
MUJERES	3 702	1 603	2 099	636	2 207	859	95	3 607
	7 441	3 057	4 384	1 261	4 341	1 839	2 171	5 270
SANTA CRUZ								
HOMBRES	724		724	132	433	159	405	319
MUJERES	678		678	126	415	137	19	659
	1 402		1 402	258	848	296	424	978
SARIC								
HOMBRES	959		959	171	500	288	542	417
MUJERES	894		894	145	501	248	10	884
	1 853		1 853	316	1 001	536	552	1 301
SOYOPA								
HOMBRES	1 369		1 369	253	727	389	766	603
MUJERES	1 369		1 369	247	744	378	39	1 330
	2 738		2 738	500	1 471	767	805	1 933
SUAQUI								
HOMBRES	739		739	151	400	188	394	345
MUJERES	792		792	141	461	190	6	786
	1 531		1 531	292	861	378	400	1 131
SUAQUI GRANDE								
HOMBRES	430		430	80	200	150	239	191
MUJERES	418		418	81	215	122	4	414
	848		848	161	415	272	243	605
TEPACHE								
HOMBRES	592		592	112	304	176	318	274
MUJERES	624		624	107	316	201	4	620
	1 216		1 216	219	620	377	322	894
TEPUPA								
HOMBRES	298		298	61	154	83	156	142
MUJERES	304		304	46	165	93	6	298
	602		602	107	319	176	162	440
TRINCHERAS								
HOMBRES	2 428		2 428	364	1 455	609	1 387	1 041
MUJERES	2 281		2 281	396	1 335	550	53	2 228
	4 709		4 709	760	2 790	1 159	1 440	3 269
TUBUTAMA								
HOMBRES	1 110		1 110	209	629	272	718	392
MUJERES	1 077		1 077	206	639	232	11	1 066
	2 187		2 187	415	1 268	504	729	1 458
URES								
HOMBRES	3 831	1 364	2 467	702	2 037	1 092	1 941	1 890
MUJERES	3 954	1 617	2 337	688	2 252	1 014	85	3 869
	7 785	2 981	4 804	1 390	4 289	2 106	2 026	5 759
VILLA PESQUEIRA								
HOMBRES	945		945	181	489	275	498	447
MUJERES	932		932	141	488	303	10	922
	1 877		1 877	322	977	578	508	1 369
YECORA								
HOMBRES	2 062		2 062	375	715	972	1 171	891
MUJERES	1 910		1 910	378	710	822	37	1 873
	3 972		3 972	753	1 425	1 794	1 208	2 764

# CUADRO 24

## CARACTERISTICAS FUNDAMENTALES DEL CENSO DE 1930

ENTIDAD FEDERATIVA, MUNICIPIOS Y SEXO	POBLACION			ALFABETISMO			POBLACION ECONOMICAMENTE:	
	TOTAL	URBANA	RURAL	MENORES DE 6 AÑOS	ALFABETOS	ANALFABETOS	ACTIVA	INACTIVA
<b>TOTAL DE LA ENTIDAD</b>								
HOMBRES	159 728	57 183	102 545	26 392	69 075	64 261	95 352	64 376
MUJERES	156 543	59 042	97 501	25 942	65 520	65 081	4 199	152 344
<b>MUNICIPIOS:</b>	<b>316 271</b>	<b>116 225</b>	<b>200 046</b>	<b>52 334</b>	<b>134 595</b>	<b>129 342</b>	<b>99 551</b>	<b>216 720</b>
<b>HERMOSILLO</b>								
HOMBRES	15 406	10 716	4 690	1 975	7 596	5 835	9 980	5 426
MUJERES	13 463	9 243	4 220	1 936	6 602	4 925	556	12 907
<b>ACONCHI</b>	<b>28 869</b>	<b>19 959</b>	<b>8 910</b>	<b>3 911</b>	<b>14 198</b>	<b>10 760</b>	<b>10 536</b>	<b>18 333</b>
HOMBRES	716		716	149	322	254		320
MUJERES	744		744	119	364	261		730
<b>AGUA PRIETA</b>	<b>1 460</b>		<b>1 460</b>	<b>268</b>	<b>686</b>	<b>506</b>	<b>410</b>	<b>1 050</b>
HOMBRES	3 353	2 291	1 062	562	1 912	1 879	1 888	1 465
MUJERES	3 324	2 383	941	558	1 669	1 097	78	3 246
<b>ALAMOS</b>	<b>6 677</b>	<b>4 674</b>	<b>2 003</b>	<b>1 120</b>	<b>3 581</b>	<b>1 976</b>	<b>1 966</b>	<b>4 711</b>
HOMBRES	9 405	1 319	8 086	1 560	2 018	5 827	5 699	3 706
MUJERES	9 452	1 689	7 763	1 488	2 186	5 778	172	9 280
<b>ALTAR</b>	<b>18 857</b>	<b>3 008</b>	<b>15 849</b>	<b>3 048</b>	<b>4 204</b>	<b>11 605</b>	<b>5 871</b>	<b>12 986</b>
HOMBRES	1 109		1 109	178	608	323	637	472
MUJERES	1 087		1 087	188	595	304	15	1 072
<b>ARIVECHI</b>	<b>2 196</b>		<b>2 196</b>	<b>366</b>	<b>1 203</b>	<b>627</b>	<b>652</b>	<b>1 544</b>
HOMBRES	700		700	141	304	255	405	295
MUJERES	779		779	129	338	312	44	735
<b>ARIZPE</b>	<b>1 479</b>		<b>1 479</b>	<b>270</b>	<b>642</b>	<b>567</b>	<b>449</b>	<b>1 030</b>
HOMBRES	2 097		2 097	340	825	932	1 206	891
MUJERES	2 074		2 074	329	865	880	24	2 050
<b>ATIL</b>	<b>4 171</b>		<b>4 171</b>	<b>669</b>	<b>1 690</b>	<b>1 812</b>	<b>1 230</b>	<b>2 941</b>
HOMBRES	307		307	43	187	77	166	141
MUJERES	296		296	55	179	62	7	289
<b>BACADEHUACHI</b>	<b>603</b>		<b>603</b>	<b>98</b>	<b>366</b>	<b>139</b>	<b>173</b>	<b>430</b>
HOMBRES	640		640	122	266	252	348	292
MUJERES	638		638	111	238	289	14	624
<b>BACANORA</b>	<b>1 278</b>		<b>1 278</b>	<b>233</b>	<b>504</b>	<b>541</b>	<b>362</b>	<b>916</b>
HOMBRES	651		651	128	252	271	350	301
MUJERES	661		661	113	266	282	10	651
<b>BACERAC</b>	<b>1 312</b>		<b>1 312</b>	<b>241</b>	<b>518</b>	<b>553</b>	<b>360</b>	<b>952</b>
HOMBRES	1 450		1 450	297	620	533	789	661
MUJERES	1 414		1 414	297	516	601	23	1 391
<b>BACOACHI</b>	<b>2 864</b>		<b>2 864</b>	<b>594</b>	<b>1 136</b>	<b>1 134</b>	<b>812</b>	<b>2 052</b>
HOMBRES	921		921	143	435	343	572	349
MUJERES	792		792	175	320	297	19	773
<b>BACUM</b>	<b>1 713</b>		<b>1 713</b>	<b>318</b>	<b>755</b>	<b>640</b>	<b>591</b>	<b>1 122</b>
HOMBRES	3 345		3 345	581	965	1 799	2 199	1 146
MUJERES	2 859		2 859	582	726	1 551	16	2 843
<b>BANAMICHI</b>	<b>6 204</b>		<b>6 204</b>	<b>1 163</b>	<b>1 691</b>	<b>3 350</b>	<b>2 215</b>	<b>3 989</b>
HOMBRES	686		686	103	314	269	409	277
MUJERES	711		711	139	292	280	18	693
<b>BATUC</b>	<b>1 397</b>		<b>1 397</b>	<b>242</b>	<b>606</b>	<b>549</b>	<b>427</b>	<b>970</b>
HOMBRES	524		524	100	239	185	297	227
MUJERES	583		583	91	287	205	94	489
<b>BAVIACORA</b>	<b>1 107</b>		<b>1 107</b>	<b>191</b>	<b>526</b>	<b>390</b>	<b>391</b>	<b>716</b>
HOMBRES	1 143		1 143	194	535	414	629	514
MUJERES	1 197		1 197	199	590	408	25	1 172
<b>BAVISPE</b>	<b>2 340</b>		<b>2 340</b>	<b>393</b>	<b>1 125</b>	<b>822</b>	<b>654</b>	<b>1 686</b>
HOMBRES	1 028		1 028	190	514	324	557	471
MUJERES	1 019		1 019	193	472	354	13	1 006
<b>CABORCA</b>	<b>2 047</b>		<b>2 047</b>	<b>383</b>	<b>986</b>	<b>678</b>	<b>570</b>	<b>1 477</b>
HOMBRES	2 626		2 626	437	1 406	783	1 590	1 036
MUJERES	2 241		2 241	394	1 123	724	32	2 209
<b>CAJEME</b>	<b>4 867</b>		<b>4 867</b>	<b>831</b>	<b>2 529</b>	<b>1 507</b>	<b>1 622</b>	<b>3 245</b>
HOMBRES	10 914	5 577	5 337	1 816	4 380	4 718	6 804	4 110
MUJERES	10 681	5 861	4 820	1 793	4 063	4 825	240	10 441
<b>CANANEA</b>	<b>21 595</b>	<b>11 438</b>	<b>10 157</b>	<b>3 609</b>	<b>8 443</b>	<b>9 543</b>	<b>7 044</b>	<b>14 551</b>
HOMBRES	8 644	6 648	2 046	1 383	5 138	2 173	5 166	3 528
MUJERES	8 036	6 284	1 752	1 380	4 325	2 331	154	7 882
<b>COLORADA, LA</b>	<b>16 730</b>	<b>12 932</b>	<b>3 798</b>	<b>2 763</b>	<b>9 463</b>	<b>4 504</b>	<b>5 320</b>	<b>11 410</b>
HOMBRES	1 308		1 308	247	597	464	729	579
MUJERES	1 257		1 257	222	571	464	34	1 223
<b>CUCURPE</b>	<b>2 565</b>		<b>2 565</b>	<b>469</b>	<b>1 168</b>	<b>928</b>	<b>763</b>	<b>1 802</b>
HOMBRES	869		869	158	300	411	539	330
MUJERES	821		821	172	297	352	22	799
<b>CUMPAS</b>	<b>1 690</b>		<b>1 690</b>	<b>330</b>	<b>597</b>	<b>763</b>	<b>561</b>	<b>1 129</b>
HOMBRES	2 973		2 973	531	1 378	1 064	1 776	1 197
MUJERES	2 787		2 787	469	1 259	1 059	61	2 726
<b>TOTAL</b>	<b>5 760</b>		<b>5 760</b>	<b>1 000</b>	<b>2 637</b>	<b>2 123</b>	<b>1 837</b>	<b>3 923</b>

# CUADRO 24

## CARACTERISTICAS FUNDAMENTALES DEL CENSO DE 1930

ENTIDAD FEDERATIVA, MUNICIPIOS Y SEXO	POBLACION			ALFABETISMO			POBLACION ECONOMICAMENTE	
	TOTAL	URBANA	RURAL	MEÑORES DE 6 AÑOS	ALFABETOS	ANALFABETOS	ACTIVA	INACTIVA
ETCHOJOA								
HOMBRES	4 903		4 903	894	1 029	2 980	2 923	1 980
MUJERES	4 723		4 723	860	878	2 895	79	4 644
	9 626		9 626	1 754	1 907	5 965	3 002	6 624
FRONTERAS								
HOMBRES	1 490		1 490	256	675	559	941	549
MUJERES	1 243		1 243	239	564	440	33	1 210
	2 733		2 733	495	1 239	999	974	1 759
GRANADOS								
HOMBRES	499		499	100	254	145	273	226
MUJERES	507		507	100	266	141	31	476
	1 006		1 006	200	520	286	304	702
GUAYMAS								
HOMBRES	9 476	5 942	3 534	1 482	4 787	3 207	5 892	3 584
MUJERES	9 303	6 577	2 726	1 364	4 465	3 474	275	9 028
	18 779	12 519	6 260	2 846	9 252	6 681	6 167	12 612
HUASABAS								
HOMBRES	617		617	86	307	224	378	239
MUJERES	594		594	83	284	227	50	544
	1 211		1 211	169	591	451	428	783
HUATABAMPO								
HOMBRES	5 828	2 143	3 686	1 085	1 291	3 452	3 495	2 333
MUJERES	5 982	2 365	3 617	1 018	1 304	3 660	166	5 816
	11 810	4 508	7 302	2 103	2 295	5 112	3 661	8 149
HUEPAC								
HOMBRES	584		584	95	299	190	327	257
MUJERES	552		552	92	294	166	9	543
	1 136		1 136	187	593	356	336	800
IMURIS								
HOMBRES	1 689		1 689	277	771	641	987	702
MUJERES	1 492		1 492	276	667	549	25	1 467
	3 181		3 181	553	1 438	1 190	1 012	2 169
MAGDALENA								
HOMBRES	3 059	1 974	1 085	473	1 696	890	1 833	1 226
MUJERES	3 161	2 237	924	481	1 733	947	70	3 091
	6 220	4 211	2 009	954	3 429	1 837	1 903	4 317
MAZATAN								
HOMBRES	455		455	91	167	197	266	189
MUJERES	454		454	88	181	185	15	439
	909		909	179	348	382	281	628
MOCTEZUMA								
HOMBRES	1 477		1 477	246	659	572	833	644
MUJERES	1 493		1 493	258	707	528	17	1 476
	2 970		2 970	504	1 366	1 100	850	2 120
MULATOS								
HOMBRES	248		248	56	69	123	148	100
MUJERES	245		245	49	78	118	4	241
	493		493	105	147	241	152	341
NACORI CHICO								
HOMBRES	807		807	143	297	367	471	336
MUJERES	822		822	171	240	411	4	818
	1 629		1 629	314	537	778	475	1 154
NACUZARI DE GARCIA								
HOMBRES	8 339	5 983	2 356	1 505	4 257	2 577	4 739	3 600
MUJERES	7 865	5 907	1 958	1 396	3 667	2 802	178	7 687
	16 204	11 890	4 314	2 901	7 924	5 379	4 917	11 287
NAVOJOA								
HOMBRES	10 899	4 146	6 753	1 854	3 289	5 756	6 435	4 464
MUJERES	11 965	5 008	6 957	1 940	3 455	6 570	364	11 601
	22 864	9 154	13 710	3 794	6 744	12 326	6 799	16 065
NOGALES								
HOMBRES	7 663	6 759	904	1 078	4 842	1 743	4 655	3 008
MUJERES	7 942	7 302	640	1 102	4 908	1 932	299	7 643
	15 605	14 061	1 544	2 180	9 750	3 675	4 954	10 651
ONAVAS								
HOMBRES	306		306	61	117	128	180	126
MUJERES	307		307	46	116	145	2	305
	613		613	107	233	273	182	431
OPODEPE								
HOMBRES	1 349		1 349	233	604	512	734	615
MUJERES	1 340		1 340	210	635	495	14	1 326
	2 689		2 689	443	1 239	1 007	748	1 941
OPUTO								
HOMBRES	1 203		1 203	232	535	436	697	506
MUJERES	1 232		1 232	247	480	505	19	1 213
	2 435		2 435	479	1 015	941	716	1 719
OQUITOA								
HOMBRES	315		315	47	183	85	183	132
MUJERES	309		309	52	185	72	6	303
	624		624	99	368	157	189	435
PITQUITO								
HOMBRES	1 280		1 280	206	624	450	725	555
MUJERES	1 226		1 226	196	580	450	42	1 184
	2 506		2 506	402	1 204	900	767	1 739
QUIRIEGO								
HOMBRES	2 028		2 028	331	409	1 288	1 241	787
MUJERES	1 988		1 988	295	430	1 263	16	1 972
	4 016		4 016	626	839	2 551	1 257	2 759
RAYON								
HOMBRES	800		800	142	396	262	482	318
MUJERES	830		830	154	383	293	18	812
	1 630		1 630	296	779	555	500	1 130
ROSARIO								
HOMBRES	2 384		2 384	428	769	1 187	1 405	979
MUJERES	2 454		2 454	413	938	1 103	60	2 394
	4 838		4 838	841	1 707	2 290	1 465	3 373

# CUADRO 24

## CARACTERISTICAS FUNDAMENTALES DEL CENSO DE 1930

ENTIDAD FEDERATIVA, MUNICIPIOS Y SEXO	POBLACION			ALFABETISMO			POBLACION ECONOMICAMENTE:	
	TOTAL	URBANA	RURAL	MENORES DE 6 AÑOS	ALFABETOS	ANALFABETOS	ACTIVA	INACTIVA
SANUARIPA								
HOMBRES	3 303	1 237	2 066					
MUJERES	3 578	1 528	2 050	567	1 342	1 394	1 906	1 397
SAN FELIPE	6 881	2 765	4 116	590	1 481	1 507	41	3 537
HOMBRES				1 157	2 823	2 901	1 947	4 934
MUJERES	290		290	52	160	78	173	117
SAN JAVIER	288		288	41	159	88	17	271
HOMBRES	578		578	93	319	166	190	388
MUJERES	477		477	95	206	176	281	196
SAN MIGUEL DE HORCASITAS	522		522	95	242	185	16	506
HOMBRES	999		999	190	448	361	297	702
MUJERES	2 072		2 072	333	935	804	1310	762
SAN PEDRO DE LA CUEVA	2 143		2 143	348	1 007	788	134	2 009
HOMBRES	4 215		4 215	681	1 942	1 592	1 444	2 771
MUJERES	600		600	121	297	182	350	250
SANTA ANA	699		699	120	363	216	24	675
HOMBRES	1 299		1 299	241	660	398	374	925
MUJERES	2 619		2 619	429	1 266	924	1 549	1 070
SANTA CRUZ	2 501		2 501	402	1 261	838	45	2 456
HOMBRES	5 120		5 120	831	2 527	1 762	1 594	3 526
MUJERES	576		576	81	258	237	363	213
SARIC	451		451	75	212	164	6	445
HOMBRES	1 027		1 027	156	470	401	369	658
MUJERES	970		970	182	465	323	563	407
SOYOPA	903		903	184	426	293	13	890
HOMBRES	1 873		1 873	366	891	616	576	1 297
MUJERES	792		792	155	355	282	437	355
SUAQUI	855		855	155	426	274	21	834
HOMBRES	1 647		1 647	310	781	556	458	1 189
MUJERES	762		762	137	353	272	447	315
SUAQUI GRANDE	865		865	139	392	334	115	750
HOMBRES	1 627		1 627	276	745	606	562	1 065
MUJERES	231		231	35	138	58	145	86
TEPACHE	251		251	40	137	74	7	244
HOMBRES	482		482	75	275	132	152	330
MUJERES	1 057		1 057	185	474	398	616	441
TEPUPA	1 041		1 041	184	370	487	9	1 032
HOMBRES	2 098		2 098	369	844	885	625	1 473
MUJERES	279		279	55	146	78	155	124
TRINCHERAS	316		316	38	120	158	85	230
HOMBRES	595		595	93	266	236	241	354
MUJERES	939		939	139	469	331	543	396
TUBUTAMA	850		850	148	428	274	19	831
HOMBRES	1 789		1 789	287	897	605	562	1 227
MUJERES	917		917	141	490	286	534	383
URES	862		862	148	501	213	27	835
HOMBRES	1 779		1 779	289	991	499	561	1 218
MUJERES	2 930		2 930	510	1 346	1 074	1 652	1 278
VILLA PESQUEIRA	3 133		3 133	538	1 482	1 113	79	3 054
HOMBRES	6 063		6 063	1 048	2 828	2 187	1 731	4 332
MUJERES	749		749	114	351	284	436	313
YECORA	830		830	138	383	309	32	798
HOMBRES	1 579		1 579	252	734	593	468	1 111
MUJERES	1 602		1 602	282	587	733	518	1 084
	1 510		1 510	297	549	664	27	1 483
	3 112		3 112	579	1 136	1 397	545	2 567

## CUADRO 25

COMPARATIVO DE LAS CARACTERÍSTICAS FUNDAMENTALES DE LOS CENSOS DE 1930 1940 Y 1950

(TOTAL DE LA ENTIDAD)

CENSOS Y SEXO	POBLACION			ALFABETISMO			POBLACION ECONOMICAMENTE:	
	TOTAL	URBANA	RURAL	MENORES DE 6 AÑOS	ALFABETOS	ANALFABETOS	ACTIVA	INACTIVA
1930	316 271	116 225	200 046	52 334	134 595	129 342	99 951	216 320
HOMBRES	159 728	57 183	102 545	26 392	69 075	64 261	95 752	63 976
MUJERES	156 543	59 042	97 501	25 942	65 520	65 081	4 199	152 344
1940	364 176	119 039	245 137	61 305	187 669	115 202	103 913	260 263
HOMBRES	181 232	55 852	125 380	30 677	92 305	58 250	97 739	83 493
MUJERES	182 944	63 187	119 757	30 628	95 364	56 952	6 174	176 770
1950 (1)	510 607	231 424	279 183	92 176	301 443	112 732	164 281	346 326
HOMBRES	255 825	111 329	144 496	46 800	149 640	57 090	144 563	111 262
MUJERES	254 782	120 095	134 687	45 376	151 803	55 642	19 718	235 064

(1). En la característica de "Alfabetismo" faltan, para hacer el total de la población, 4 256 habitantes, que fueron clasificados con la modalidad de "No indicado" de los cuales son hombres 2 295 y mujeres 1 961.



**CUADRO 26**  
**INTEGRACION TERRITORIAL NACIONAL**

LOCALIDAD NUMERO	NOMBRE DE LA LOCALIDAD	CATEGORIA DE LA LOCALIDAD	HABITANTES			CENSADA EN LA LOCALIDAD NUMERO
			TOTAL	HOMBRES	MUJERES	
		a	b	c	d	e
<b>SONORA</b>						
<b>ACONCHI</b>						
1	ACONCHI	PUEBLO	1064	553	531	
2	ALAMEDITA	RANCHO				5
3	BUENAVISTA	RANCHO				1
4	CABAÑA LA	RANCHO				6
5	CALABAZAS	RANCHO	31	13	16	
6	ESTANCIA LA	CONGREG	397	202	195	
7	FLORES LAS	RANCHO				5
8	GUERICO EL	RANCHO				5
9	PUEBLO NUEVO	RANCHO				6
10	RODEO EL	CONGREG	2	2		
11	SAN PABLO DE ACONCHI	CONGREG	225	134	91	
12	TARAY EL	RANCHO	3	1	2	
13	TEPUA	RANCHO	4	2	2	
14	TRES ALAMOS	CONGREG	29	15	14	
			1775	922	653	
<b>AGUA PRIETA</b>						
1	AGUA PRIETA	CIUDAD	10471	4890	5581	
2	AGUA BLANCA	RANCHO	123	67	56	
3	CABULLONA	EJIDO	176	100	76	
4	CIENEGUITA LA	RANCHO	40	19	21	
5	COLONIA MORELOS	PUEBLO	792	423	369	
6	COLONIA PROGRESO	EJIDO	310	172	138	
7	CUCHUVERACHI	RANCHO	25	16	9	
8	DE VARELA	RANCHO	25	15	10	
9	EMBUDOS LOS	RANCHO	53	26	25	
10	GALLARDO	RANCHO	1	1		
11	KATIL	RANCHO	4	3	1	
12	QUITO EL	CONGREG	9	4	5	
13	PAPALOTE DE ELIAS	RANCHO	6	3	3	
14	PAPALOTE EL	RANCHO	4	2	2	
15	PITAI CACHI	RANCHO	5	3	2	
16	POZO EL	CONGREG	599	311	288	
17	PUERTA BLANCA	RANCHO	32	19	13	
18	RODEITO EL	RANCHO	6	3	3	
19	RUSBAYO EL	EJIDO	414	223	191	
20	SAN BERNARDINO	RANCHO	5	4	1	
21	TAPILA LA	ASERRADERO	15	9	6	
22	TINAJA LA	RANCHO	6	3	3	
			13121	6316	6803	
<b>ALAMOS</b>						
1	ALAMOS	CIUDAD	2671	1399	1472	
2	ADUANA	MINERAL	34	25	9	
3	AGUA BLANCA	RANCHO	16	8	8	
4	AGUA CALIENTE DE ANTELO	RANCHO	129	66	63	
5	AGUA CALIENTE DE FABELA	RANCHO	66	34	34	
6	AGUA FRIA	RANCHO	23	14	9	
7	AGUAJE DE LOS MOLINOS	RANCHO	11	6	3	
8	AGUA SALADA 1	RANCHO	24	12	12	
9	AGUA SALADA 2	RANCHO	23	14	9	
10	ALAMEDA	RANCHO	12	6	4	
11	ALAMILLO	RANCHO	8	3	5	
12	ALGARROBAS	RANCHO	10	7	3	
13	ALGODONES	RANCHO	231	123	108	
14	ANIMAS	RANCHO	68	45	23	
15	AQUINABO	RANCHO	9	6	3	
16	ARGENTINA	RANCHO	21	12	9	
17	ARROYO HONDO	RANCHO	36	20	16	
18	BABOJORI	RANCHO	14	9	5	
19	BABOYAHUI	CONGREG	67	39	28	
20	BACAJAQUI	RANCHO	7	5	2	
21	BACAMAYA	RANCHO	8	4	4	
22	BACHACA	RANCHO	46	26	20	
23	BAPOLI	RANCHO	6	5	3	
24	SAROMICO	RANCHO	9	6	1	
25	SASIROA	RANCHO	396	201	195	
26	SECERROS LOS	RANCHO	44	21	23	
27	GRASILES	RANCHO	45	22	23	
28	BUENAVISTA	RANCHO	32	18	14	
29	BURAPACO	RANCHO	90	47	43	
30	SARAPAQUITO	CONGREG	11	6	3	
31	CAJON	RANCHO	7	6	1	
32	CAJON DE SABINO	RANCHO	12	6	4	
33	CALABAZAS	RANCHO	12	7	5	
34	CAMOTES	RANCHO	420	222	198	
35	CARADA LA	RANCHO	7	5	2	
36	CAPITAHUASA	RANCHO	88	42	46	
37	CAPOMOS LOS	RANCHO	10	6	2	
38	CARIHUATO	RANCHO	9	6	3	
39	CARRERA	RANCHO	7	6	1	
40	CARRICITO	RANCHO	11	7	4	
41	CARRIZAL	RANCHO	128	62	66	
42	CARRIZALEJO	RANCHO	15	12	3	
43	CARRIZO	RANCHO	14	7	7	
44	CARRIZO EL	RANCHO	10	7	3	
45	CASAS COLORADAS	RANCHO	99	53	46	
46	CASA VIEJA	RANCHO	6	5	1	
47	CAZANATE	RANCHO	43	25	18	

# CUADRO 26

## INTEGRACION TERRITORIAL NACIONAL

LOCALIDAD NUMERO	NOMBRE DE LA LOCALIDAD	CATEGORIA DE LA LOCALIDAD	HABITANTES			CENSADA EN LA LOCALIDAD NUMERO
			TOTAL	HOMBRES	MUJERES	
		a	b	c	d	e
46	CERRO COLORADO DE GIL	CONGREG				
49	CERRO COLORADO DE YEPIS	CONGREG	242	129	113	
50	CETAJAQUI	CONGREG	6	5	1	
51	CIENEGA	RANCHO	10	6	4	
52	CIENEGUITA	RANCHO	26	16	10	
53	COBRIZA LA	RANCHO	62	32	30	
54	COCHIBAMPO	RANCHO	5	4	1	
55	COLORADA LA	CONGREG	400	216	184	
56	CONCEPCION LA 1	CONGREG	15	10	5	
57	CONCEPCION LA 2	RANCHO	30	16	14	
58	CONICARIT	RANCHO	27	12	15	
59	CONISACA	PUEBLO	353	167	186	
60	CONITES	RANCHO	13	9	4	
61	COPAS	RANCHO	14	10	4	
62	CUATES LOS	RANCHO	93	52	41	
63	CUCHUAERI	RANCHO	7	6	1	
64	CUCHUHERI	RANCHO	14	8	6	
65	CUCHUJAQUI	RANCHO	13	5	8	
66	CUESTA CARRISAL	RANCHO	6	3	3	
67	CUEVA LA	RANCHO	5	4	1	
68	CUEVAS LAS	RANCHO	7	6	1	
69	CUEVAS LAS	CONGREG	7	5	2	
70	CUPIS	RANCHO	171	82	89	
71	CUROHUI	RANCHO	217	109	108	
72	CHICORAS	RANCHO	94	54	40	
73	CHIHUAHUASA	RANCHO	18	12	6	
74	CHINAL EL	RANCHO	14	9	5	
75	CHINARAL	CONGREG	565	459	406	
76	CHINO EL	RANCHO	7	3	4	
77	CHINO GORDO	RANCHO	273	146	128	
78	CHINOS LOS	RANCHO	32	19	13	
79	CHOLLITAS	CONGREG	6	4	2	
80	CHOQUINAHUI	RANCHO	30	17	13	
81	CHORIOJA	RANCHO	15	9	6	
82	CHURUCO	CONGREG	124	60	64	
83	DENUNCIO	RANCHO	9	6	3	
84	DOLISA	RANCHO	70	39	31	
85	ENCINITAS	HACIENDA	35	21	14	
86	ESPERANZA LA	RANCHO	6	5	1	
87	FLORES LAS	RANCHO	77	39	38	
88	FRIJOL	EJIDO	94	49	45	
89	GACELA	EJIDO	316	176	142	
90	GECOPACO	HACIENDA	92	47	45	
91	GOCHICO	RANCHERIA	114	57	57	
92	GOCOJAQUI	CONGREG	55	36	19	
93	GUADALUPE	RANCHERIA	6	6	2	
94	GUAJARAY	RANCHO	19	8	11	
95	GUAMUCHILAR	RANCHO	108	56	49	
96	GUAMUCHIL EL 1	CONGREG	14	7	7	
97	GUAMUCHIL EL 2	RANCHO	5	3	2	
98	GUAMUCHILITO	RANCHO	95	51	44	
99	GUASIMAS	RANCHO	69	49	40	
100	GUASIMAS LAS	RANCHO	26	17	9	
101	GUATATURI 1	RANCHO	7	5	2	
102	GUATATURI 2	RANCHO	17	12	5	
103	GUICOS LOS	RANCHO	11	8	3	
104	GUIROCOPA	RANCHO	9	7	2	
105	HACIENDITA	RANCHO	469	238	251	
106	HIGUERA	RANCHO	13	7	6	
107	HORNO EL	RANCHO	147	92	55	
108	HORTALIZA	RANCHO	5	4	1	
109	INDEPENDENCIA LA	RANCHO	10	9	1	
110	ISLETA	RANCHO	42	28	14	
111	JEROCOJA	RANCHO	102	57	45	
112	JOCONA LA	CONGREG	270	145	125	
113	JOYITA LA	CONGREG	31	18	13	
114	JUNTA LA	RANCHO	14	11	3	
115	JUPACARI	RANCHO	13	9	4	
116	JUPALOY	RANCHO	9	7	2	
117	JUPATAHUECA	RANCHO	32	15	17	
118	JURINABO	RANCHO	11	7	4	
119	LABORCITA	RANCHO	14	9	5	
120	LABOR LA	RANCHO	63	36	27	
121	LADRILLERA	RANCHO	57	31	26	
122	LAGUNA	RANCHO	23	16	7	
123	LAGUNAS	RANCHO	8	6	2	
124	LAJAS LAS	RANCHO	43	22	21	
125	LAJITAS	RANCHO	9	6	3	
126	LIMON EL	RANCHO	9	7	2	
127	LOMAS LAS	MINERAL	85	42	43	
128	MACOYAHUI	RANCHO	24	16	8	
129	MAHUARICHI	CONGREG	82	42	40	
130	MAHUIBAMPO	RANCHO	6	6	2	
131	MAJADA LA	RANCHO	156	97	59	
132	MAQUIBITO	RANCHO	16	11	7	
133	MAQUIPO	RANCHO	6	7	1	
134	MASIHUI	CONGREG	542	282	260	
135	MAUTO	RANCHO	61	43	38	
136	MENTIDERO	RANCHO	6	4	2	
137	MESA LA	RANCHO	25	13	12	
138	MEXIQUILLO	RANCHO	33	19	14	
139	MEZCALES	RANCHO	104	56	48	
140	MEZQUITAL	RANCHO	101	56	45	
141	MEZQUITILLO	RANCHO	9	8	1	
142	MINA LA	RANCHO	21	16	5	
143	MINAS NUEVAS	RANCHO	40	24	16	
144	MINITAS	MINERAL	102	57	45	
145	MIRAMAR	MINERAL	76	38	38	
		RANCHO	6	4	2	

CUADRO 26  
INTEGRACION TERRITORIAL NACIONAL

LOCALIDAD NUMERO	NOMBRE DE LA LOCALIDAD	CATEGORIA DE LA LOCALIDAD	HABITANTES			CENSADA EN LA LOCALIDAD NUMERO
			TOTAL	HOMBRES	MUJERES	
		a	b	c	d	e
146	MIRASOLES	RANCHO	16	12	4	
147	MOJARRAS	RANCHO	24	16	8	
148	MOLINOS LOS	RANCHO	102	50	52	
149	MORALES	RANCHO	11	6	5	
150	MUERTOS LOS	HACIENDA	215	106	109	
151	MUNIHUASA	RANCHO	60	31	29	
152	NACAPUL	RANCHO	9	4	5	
153	NACAPULE	RANCHO	11	6	3	
154	NARANJO EL	RANCHO	26	7	19	
155	NORIA	RANCHO	12	8	4	
156	NOROTES	RANCHO	31	17	14	
157	NUEVO MUNDO	RANCHO	14	10	4	
158	OJO PRIETO	RANCHO	36	17	21	
159	OSOBAMPO	RANCHO	8	7	1	
160	OTATES	RANCHO	127	70	57	
161	PALMA LA	RANCHO	23	13	10	
162	PALMAR	RANCHO	23	12	11	
163	PALMARÉJO	RANCHO	8	7	1	
164	PALMARITO EL	RANCHO	9	5	4	
165	PALO INJERTO	RANCHO	16	12	4	
166	PALOS CHINOS	EJIDO	252	135	117	
167	PALO VERDE	RANCHO	5	3	2	
168	PAREDONES	RANCHO	85	51	34	
169	PASO EL	RANCHO	217	118	99	
170	PERICOS LOS	RANCHO	10	6	4	
171	PICHICUATE	RANCHO	11	7	4	
172	PIE DE LA CUESTA	RANCHO	23	16	7	
173	PIEDRA DEL MACHO	RANCHO	6	5	1	
174	PIEDRAS VERDES	RANCHO	135	66	69	
175	PILAS LAS	RANCHO	7	5	2	
176	PINAL	RANCHO	9	5	4	
177	PITAHAYITAS	RANCHO	21	13	8	
178	PLOMOSAS LAS	RANCHO	86	39	49	
179	PORVENIR EL	HACIENDA	4	3	1	
180	POTRERILLOS	RANCHO	31	18	13	
181	POTRERO	RANCHO	24	12	12	
182	POTRERO DE ALCANTAR	CONGREG	305	154	151	
183	POTRERO DE ESQUER	RANCHO	60	33	27	
184	POTRERO DE REUTER	CONGREG	30	17	13	
185	PRESA LA	RANCHO	11	7	4	
186	PROMONTORIOS	MINERAL	25	16	9	
187	QUELITE EL	RANCHO	6	5	1	
188	QUINTA LA	RANCHO	13	10	3	
189	QUINTERA	RANCHO	7	5	2	
190	RANCHITO DE CORBALA	RANCHO	1	1		
191	RANCHO VIEJO	RANCHO	5	4	1	
192	RASTRAS LAS	MINERAL	146	81	67	
193	REALITO	RANCHO	12	15	1	
194	REFORMA	HACIENDA	26	14	6	
195	REPARO EL	CONGREG	43	24	19	
196	RODEO EL	RANCHO	166	102	64	
197	SABINITO	RANCHO	142	72	70	
198	SABINO EL	RANCHO	45	22	23	
199	SALADO EL	RANCHO	19	10	9	
200	SALITRAL 1	RANCHO	17	13	4	
201	SALITRAL 2	RANCHO	110	60	50	
202	SAN ANTONIO	RANCHO	16	11	7	
203	SAN ANTONIO BOJORQUEZ	RANCHO	527	266	259	
204	SAN BERNARDO	RANCHO	16	10	6	
205	SAN FRANCISCO	RANCHO	44	26	16	
206	SAN JOSE 1	RANCHO	20	14	6	
207	SAN JOSE 2	RANCHO	7	5	2	
208	SAN JOSE 3	CONGREG	89	39	50	
209	SAN JUAN	RANCHO	29	16	11	
210	SAN LUCAS	RANCHO	32	19	13	
211	SAN LUIS	RANCHO	17	12	5	
212	SAN MIGUEL	CONGREG	43	22	21	
213	SAN PABLO	RANCHO	51	30	21	
214	SAN PABLO	RANCHO	21	13	8	
215	SAN PEDRO 1	RANCHO	24	13	11	
216	SAN PEDRO 2	RANCHO	8	4	4	
217	SAN PEDRO 3	RANCHO	13	9	4	
218	SAN RAFAEL	RANCHO	19	11	8	
219	SANTA BARBARA	RANCHO	103	58	45	
220	SANTA ISABEL	RANCHO	9	5	4	
221	SANTA RITA	RANCHERIA	20	11	9	
222	SANTA ROSA	RANCHO	187	85	102	
223	SAN VICENTE	RANCHO	9	6	1	
224	SAUCEDA	RANCHO	9	6	1	
225	SAUCILLO	RANCHO	45	23	22	
226	SAUZ EL	CONGREG	169	85	84	
227	SEJAQUI	RANCHO	106	58	50	
228	SIBIRINORA	RANCHO	27	18	9	
229	SIGREBZ	RANCHO	16	11	5	
230	SITOR IJAQUI	RANCHO	19	10	9	
231	SOBIA	RANCHO	21	11	10	
232	SOLEDAD	CONGREG	113	66	47	
233	SOMBREITO	RANCHO	12	7	5	
234	SORTEO EL	CONGREG	242	122	120	
235	TABELO	CONGREG	20	10	10	
236	TABELOVAQUI	CONGREG	7	5	2	
237	TABELOTE	RANCHO	40	19	21	
238	TACUACHI	CONGREG	908	497	411	
239	TANQUES	CONGREG	570	302	268	
240	TAPIZUELAS	RANCHO	8	5	3	
241	TARAY	RANCHO	8	6	2	
242	TASAJERA	RANCHO	23	16	7	
243	TAYMUCO					

# CUADRO 26

## INTEGRACION TERRITORIAL NACIONAL

LOCALIDAD NUMERO	NOMBRE DE LA LOCALIDAD	CATEGORIA DE LA LOCALIDAD	HABITANTES			CENSADA EN LA LOCALIDAD NUMERO
			TOTAL	HOMBRES	MUJERES	
		a	b	c	d	e
244	TECHOBAMPO					
245	TEPARA	CONGREG	440	230	210	
246	TEPEHUJES	RANCHO	26	13	13	
247	TEPUSTETE	RANCHO	46	20	26	
248	TERRERO	RANCHO	56	28	28	
249	TERRERO DE RIOS	RANCHO	7	4	3	
250	TESCALAMA	RANCHO	7	6	1	
251	TESTAPOCHI	RANCHO	153	87	66	
252	TETASUARI	CONGREG	6	6	2	
253	TINAJA LA	RANCHO	32	21	11	
254	TOJIBAMPO	RANCHO	10	6	4	
255	TOMA DE AGUA	RANCHO	219	106	113	
256	TONOMINGO	RANCHO	13	8	5	
257	TOPIYECA	RANCHO	13	6	7	
258	TORO EL	RANCHO	60	36	24	
259	TOROCUSI	RANCHO	19	15	4	
260	TRES MARIAS	RANCHO	15	10	5	
261	VADO EL	RANCHO	21	14	7	
262	VADOCUATE	RANCHO	7	5	2	
263	VALLECITO	RANCHO	45	26	19	
264	VALLES LOS	RANCHO	8	4	4	
265	VERANITO	RANCHO	11	7	4	
266	VINATA LA	CONGREG	152	79	73	
267	VINATERIA	RANCHO	156	90	66	
268	YOCOJIHUA	RANCHO	162	103	79	
269	YORICARICHI	HACIENDA	52	26	26	
270	ZAHUARIBO	CONGREG	175	98	77	
271	ZAPOPA	RANCHERIA	78	28	50	
272	ZAPOTAL	RANCHO	7	6	1	
273	ZAPOTE	RANCHO	23	14	9	
274	ZATAJAQUI	RANCHO	50	28	22	
275	ZAYAS LAS	RANCHO	59	31	28	
			7	6	1	
			21484	11484	10000	
	ALTAR					
1	ALTAR					
2	CANELILLAS	VILLA	1116	559	557	
3	CONSUELO EL	RANCHO	19	10	9	
4	CUBA	HACIENDA	9	4	5	
5	CHACUALES LOS	HACIENDA	6	4	2	
6	CHIRRIONES LOS	RANCHO	70	38	32	
7	DELICIAS LAS	RANCHO	67	36	31	
8	FLORES LAS	RANCHO	4	2	2	
9	GARRAPATA LA	RANCHO	2	1	1	
10	HIGUERA	RANCHO	3	2	1	
11	LLANO BLANCO	RANCHO	7	3	4	
12	MOLINOS LOS	HACIENDA	76	46	32	
13	NORIA LA	CONGREG	124	65	59	
14	PALOFIERRAL	RANCHO	14	10	4	
15	PAREDONES DEL QUIHUIS	RANCHO	10	5	5	
16	PLOMO EL	RANCHO	3	2	1	
17	QUELITOSO	CONGREG	347	195	152	
18	RANCHO ORTEGA O EL MUDO	HACIENDA	5	3	2	
19	SAN CARLOS	RANCHO	10	4	6	
20	SAN EVARISTO	RANCHO	32	16	16	
21	SAN FERNANDO	HACIENDA	20	12	8	
22	SAN PEDRO	HACIENDA	13	6	7	
23	SANTA ROSALIA	RANCHO	31	19	12	
24	SIERRITA DE MORENO LA	RANCHO	7	6	1	
25	VIGUITAS LAS	RANCHO	7	4	3	
			32	17	15	
			2036	1071	965	
	ARIVECHI					
1	ARIVECHI					
2	BAMORI	PUEBLO	1034	508	526	
3	CIENEGUITA LA	PUEBLO	488	239	249	
4	PALMARITO EL	RANCHO	5	2	3	
5	PONIDA	RANCHO	22	12	10	
6	TARACHI	CONGREG	135	62	73	
		PUEBLO	484	241	243	
			2166	1064	1104	
	ARIZPE					
1	ARIZPE					
2	AGUA CALIENTE	CIUDAD	1410	680	730	
3	AGUILA EL	RANCHO	9	3	6	
4	AZULITOS LOS	RANCHO	6	3	3	
5	BACANUCHI	RANCHO	6	4	2	
6	BACANUCHI	EJIDO	363	200	163	
7	BAMORI	RANCHO	31	21	10	
8	BARRIGON EL	EJIDO	123	62	61	
9	BARRILITO EL	CAMPAMENTO	56	30	26	
10	BASEITEQUI EL	RANCHO	10	5	5	
11	BASIMACHI DE ARIZPE EL	RANCHO	7	4	3	
12	BASIMACHI DE CHINAPA	RANCHERIA	4	3	1	
13	BAVICANORA	RANCHERIA	22	12	10	
14	BELLOTA LA	MINERAL	13	9	4	
15	BOMBITA LA	RANCHO	4	2	2	
16	BUENAVISTA	CAMPAMENTO	2	1	1	
		PUEBLO	231	123	108	

# CUADRO 26

## INTEGRACION TERRITORIAL NACIONAL

LOCALIDAD NUMERO	NOMBRE DE LA LOCALIDAD	CATEGORIA DE LA LOCALIDAD	HABITANTES			CENSADA EN LA LOCALIDAD NUMERO
			TOTAL	HOMBRES	MUJERES	
			a	b	c	
17	CAMPO DE AGUSTIN EL	RANCHO	14	6	6	
18	CANTUA EL	RANCHO	5	2	3	
19	CANADA DEL HORNO	RANCHO	27	15	12	
20	CARRIZO EL	RANCHO	3	2	1	
21	CIENEGUITA DE SAMORI LA	RANCHO	4	2	2	
22	CIENEGUITA DEL CARRIZO	RANCHO	11	5	6	
23	CIENEGUITA DEL PESCADO	RANCHO	9	4	5	
24	CIENEGUITA DE MEDINA LA	RANCHERIA	7	5	2	
25	SIENEGUITA DE SINOQUIPE	RANCHO	6	3	3	
26	COMATEO	RANCHO	19	6	11	
27	COMICHI EL	CONGREG	32	16	16	
28	CRISANTO	RANCHERIA	21	9	12	
29	CRUCECITA DE ALMON LA	RANCHO	3	2	1	
30	CUCHARA LA	RANCHO	5	3	2	
31	CUERDAS LAS	RANCHO	6	4	2	
32	CUESTA LA	RANCHO	6	6	2	
33	CUEVA SANTA LA	RANCHO	9	5	4	
34	CUEVITAS LAS	RANCHO	16	12	6	
35	CHARCO EL	RANCHO	6	3	3	
36	CHILERO EL	RANCHO	4	2	2	
37	CHILTEPIN EL	RANCHERIA	8	4	4	
38	CHINAPA	PUEBLO	315	161	154	
39	DEPACHI	RANCHO	46	27	19	
40	DERREPENTE EL	RANCHO	9	6	3	
41	DERRUMBADERO EL	RANCHO	11	6	5	
42	DURAZNO EL	RANCHO	23	12	13	
43	FORTUNA LA	RANCHO	5	2	3	
44	FRESNALITOS	RANCHO	6	3	3	
45	FRESNO EL	RANCHO				
46	GALERA LA	RANCHO				1
47	GLORIA LA	RANCHO	4	1	3	16
48	GRANADITAS DE BACANUCHI	RANCHO	6	3	5	
49	GRANADITAS JESUS MARIA	RANCHO	5	2	3	
50	GRANADITAS LAS	RANCHERIA	22	12	10	
51	GUITARRA LA	RANCHO	21	11	10	
52	HIGUERAS LAS	RANCHO	1	1		
53	HITIZORACHI	RANCHERIA	56	26	30	
54	HUARACHI	RANCHO	3	2	1	
55	HUERISIBACHI EL	RANCHERIA	6	4	2	
56	HUERTA LA	CONGREG	15	10	5	
57	JESUS MARIA	RANCHO	4	2	2	
58	JOVA EL	CONGREG	44	29	15	
59	JOYA LA	RANCHO	2	1	1	
60	JUCARITOS LOS	RANCHO	4	2	2	
61	LOMA LA	CONGREG				1
62	MATADERO EL	RANCHO	24	14	10	
63	MATANZA LA	RANCHO	6	3	3	
64	MERCEDES LAS	RANCHO	8	3	5	
65	MILPILLAS	RANCHO	7	4	3	
66	MOLINO DE SAMORI EL	CONGREG	66	30	36	
67	MOLINO DE SINOQUIPE	RANCHERIA	15	6	9	
68	MONTE VALENCIA	RANCHERIA	5	4	1	
69	MUERTO EL	RANCHO	3	1	2	
70	NOGALITOS LOS	RANCHO	33	16	17	
71	NUEVA COLONIA	CONGREG	106	51	57	
72	OJO DE AGUA BACANUCHI	RANCHO	10	5	5	
73	OLLAS LAS	BARRIO				1
74	PALOMAS LAS	RANCHO	17	6	9	
75	PALO VERDE	CONGREG	8	3	5	
76	PANTANITO EL	RANCHO	3	1	2	
77	PERASCO ALTO EL	RANCHERIA	13	6	5	
79	PERITAS LAS	RANCHERIA	12	6	6	
79	PESCADO EL	RANCHO	6	2	6	
80	PICACHO DE TETUACHE	RANCHO	4	2	2	
81	PIEDRAS DE LUMBRE	RANCHO	22	14	8	
82	PLACERITOS LOS	RANCHERIA	19	11	8	
83	POTRERO DE SINOQUIPE EL	RANCHERIA	2	1	1	
84	PUEBLO VIEJO SINOQUIPE	RANCHERIA	11	6	5	
85	REBAJE EL	CONGREG	33	14	19	
86	RODEO EL	RANCHO	6	5	3	
87	SABINO EL	RANCHO	3	2	1	
88	SACRIFICIO EL	RANCHO	21	6	13	
89	SAN ANTONIO	RANCHO	16	7	9	
90	SAN CRISTOBAL	RANCHO	10	7	3	
91	SAN FRANCISCO	RANCHO	2	1	1	
92	SAN JUAN	RANCHO	11	7	4	
93	SAN JUAN D DIOS BACANUC	RANCHO	9	5	4	
94	SAN NICOLAS	RANCHO	24	17	7	
95	SAN PEDRO BASOCHUCA	RANCHO	13	6	7	
96	SANTA ELENA	RANCHO	7	4	3	
97	SANTA ROSA	RANCHO	16	6	10	
98	SANTA ROSALIA	RANCHO	6	5	3	
99	SAUZ EL	RANCHO	6	7	1	
100	SEMUCHI	RANCHERIA	23	14	9	
101	SENDRADITAS	RANCHERIA	29	11	16	
102	SINOQUIPE	PUEBLO	349	162	167	
103	SOCAVON DE TAHUICHOPA E	RANCHERIA	42	20	22	
104	TABLONES LOS	RANCHO	4	2	2	
105	TAHUICHOPA	CONGREG	213	114	99	
106	TASCALAR EL	RANCHO	6	2	4	
107	TECORECHI	RANCHERIA	3	2	1	
108	TEHUACHI	RANCHO	13	6	7	
109	TEPURI EL	RANCHERIA	11	6	5	
110	TETUACHI	RANCHO	34	21	13	
111	TIERRAS PRIETAS	RANCHERIA	6	3	3	
112	TRAMPA LA	RANCHO	23	11	12	
113	TREN DE PALACIOS EL	RANCHERIA	6	3	3	
114	TRONCONAL EL	RANCHO	34	17	17	

**CUADRO 26**  
**INTEGRACION TERRITORIAL NACIONAL**

LOCALIDAD NUMERO	NOMBRE DE LA LOCALIDAD	CATEGORIA DE LA LOCALIDAD	H A B I T A N T E S			CENSADA EN LA LOCALIDAD NUMERO
			TOTAL	HOMBRES	MUJERES	
		a	b	c	d	e
115	TUBITO EL	RANCHO				
116	URES	RANCHERIA	7	3	4	
117	VALLECITO	RANCHO				1
118	VALLE DE BAMORI EL	RANCHO	16	7	11	
119	VINATERIA LA	RANCHO	10	6	4	
120	VIRGEN LA	RANCHO	5	2	3	
121	YESO EL	RANCHO	11	6	5	
122	ZETADEHUACHI	CONGREG	59	26	31	
123	RANCHITO EL	RANCHO	6	4	2	
			16	10	6	
			4659	2365	2274	
	<b>ATIL</b>					
1	ATIL	PUEBLO	692	346	346	
2	GATO EL	HACIENDA	31	10	13	
3	MAYPA	RANCHO	7	5	2	
4	PERASCO QUEMADO EL	RANCHO	4	3	1	
5	REPRESO EL	RANCHO	5	3	2	
6	SANTA TERESA	HACIENDA	124	78	46	
7	TINAJA CELAYA	RANCHO	5	1	4	
			666	454	414	
	<b>BACADEHUACHI</b>					
1	BACADEHUACHI	PUEBLO	1406	667	739	
2	CAMPO DE OCHOA	RANCHO	4	3	1	
3	COYOTE EL	RANCHO	11	7	4	
4	CHINO LLOROSO	RANCHO	9	4	5	
5	CHORRITO EL	RANCHO	6	5	3	
6	GALERA LA	RANCHO	27	17	10	
7	HACIENDA LA	RANCHO	69	36	31	
8	HUERIGO EL	RANCHO	10	12	6	
9	MOMA EL	RANCHO	5	1	4	
10	OSO EL	RANCHO	4	1	3	
11	PALMARITO EL	RANCHO	3	2	1	
12	PALO MARCADO EL	RANCHO	9	6	3	
13	PIE DE LA CUESTA	RANCHO	13	7	6	
14	SAL DE HIGUERA	RANCHO	11	6	5	
15	SAN GABRIEL	RANCHO	17	10	7	
16	SANTA CLARA	RANCHO	12	8	4	
17	SAUCITO EL	RANCHO	7	3	4	
18	SIHUAMARI	RANCHO	11	6	5	
19	TIERRITAS LAS	RANCHO	15	5	10	
			1659	808	851	
	<b>BACANORA</b>					
1	BACANORA	PUEBLO	772	371	401	
2	ALAMO EL	RANCHO				1
3	BATEMANECO EL	RANCHO				1
4	BOJORI EL	RANCHO				1
5	DESTACAMENTO EL	RANCHO	94	40	54	
6	ENCINAL DE MILPILLAS	CONGREG	310	160	150	
7	GUAYCORA	RANCHO	145	74	71	
8	GUITARRA LA	RANCHO	16	9	7	
9	HUERTA LA	HACIENDA				1
10	MANO LA	HACIENDA	48	26	20	
11	MATARI EL	RANCHO				1
12	MILPILLAS	CONGREG				6
13	NACONDA LA	RANCHO	11	7	4	
14	PALMA LA	RANCHO				6
15	PIEDRA RAJADA	RANCHO				6
16	PLAZA LA	RANCHO				5
17	SN ANTONIO DEL MEZQUITE	RANCHO	9	3	6	
18	SAN JOSE DE GIROPA	RANCHO				1
19	SANTA TERESA	PUEBLO	225	109	116	
20	TOROBUSI	RANCHO	15	6	9	
21	TORREONCITO	RANCHO				1
			1645	807	838	
	<b>BACERAC</b>					
1	BACERAC	PUEBLO	1016	511	505	
2	AGUA GALIENTE	RANCHO	4	1	3	
3	AGUAJE DE LA SAL EL	RANCHO	13	7	6	
4	AMERICANO	RANCHO	5	4	1	
5	ANGUSTURA LA	RANCHO	7	3	4	
6	BABIDANCHI	RANCHO	4	3	1	
7	BAJIO DEL OSO EL	RANCHO	6	2	4	
8	BASUCHI	RANCHO	13	8	7	
9	BATAMOTE EL	RANCHO	2	1	1	
10	BATEA LA	RANCHO	23	10	13	
11	BEJUCO EL	RANCHO	6	1	5	
12	BELLOTA LA	RANCHO	5	1	4	
13	BELLOTAL EL	RANCHO	9	4	5	
14	BENITO EL	RANCHO	10	4	6	
15	CAMPO CARRETERA MEZA	CAMPAMENTO	14	12	2	
16	CAMPO RICO	MINERAL	5	1	4	
17	CANOA LA	CONGREG	8	5	3	
18	CANTELAS LAS	RANCHO	9	4	5	
19	CAPULIN EL	RANCHO	6	2	4	
20	CIENEGA BAJA	RANCHO	5	3	2	
21	CIENEGA DE HORCONES	RANCHO	47	26	21	
22	CIENEGUITA LA	RANCHO	3	2	1	

**CUADRO 26**  
**INTEGRACION TERRITORIAL NACIONAL**

LOCALIDAD NUMERO	NOMBRE DE LA LOCALIDAD	CATEGORIA DE LA LOCALIDAD	HABITANTES			CENSADA EN LA LOCALIDAD NUMERO
			TOTAL	HOMBRES	MUJERES	
		a	b	c	d	e
23	CIENEGUITA ALCAPARREZ	RANCHO	8	5	3	
24	CIENEGA DEL CARRIZO	RANCHO	10	4	6	
25	COBORA	RANCHO	26	16	10	
26	CORRAL DEL CHAVACANO	RANCHO	12	6	6	
27	CUEVAS LAS	RANCHO	15	10	5	
28	CHIVAS LAS	RANCHO	3	2	1	
29	DOS CABEZAS	MINERAL	32	14	10	
30	ESTANCIA LA	CONGREG	31	13	10	
31	FRESNO EL	RANCHO	11	4	7	
32	GLORIA LA	RANCHO	13	8	5	
33	HIERBA BUENA	RANCHO	13	7	6	
34	HIERBA ARIS	RANCHO	5	3	2	
35	HIGUERAS LAS	RANCHO	4	1	3	
36	HIGUERITAS LAS	RANCHO	12	5	7	
37	HORCONCITOS LOS	RANCHERIA	4	2	2	
38	HUACHINERA	PUEBLO	497	236	259	
39	HUEPARI	RANCHO	6	4	2	
40	HUIJALES LOS	RANCHO	13	11	2	
41	JAQUEVERACHI	RANCHO	7	3	4	
42	JUAN DE DIOS	RANCHO	5	3	2	
43	JUNTA DEL NORI LA	RANCHO	9	6	3	
44	JURIBANA	RANCHO	31	12	19	
45	MECHAPA	RANCHO	39	18	21	
46	MESA BAJA	RANCHO	11	5	6	
47	MEZQUITALITO EL	RANCHO	5	3	2	
48	MISION LA	RANCHO	44	24	20	
49	MOCTEZUMA LA	RANCHO	20	11	9	
50	MOLINO EL	RANCHO	11	7	4	
51	MUFLA LA	RANCHO	4	2	2	
52	NORI EL	RANCHO	24	12	12	
53	PRIMAVERA LA	RANCHO	9	6	3	
54	PINALITO EL	RANCHO	9	5	4	
55	POZOS	RANCHO	130	70	60	
56	PULGAS LAS	RANCHO	7	2	5	
57	PUNTA DE AGUA	RANCHO	13	6	7	
58	RANCHITO EL	RANCHERIA	27	16	11	
59	RANCHO DE ENMEDIO	RANCHO	17	8	9	
60	SAL LA	RANCHO	10	5	5	
61	SALTO EL	RANCHO	11	9	2	
62	SN ANTONIO DE LA HUERTA	RANCHO	17	13	4	
63	SAN JOSE TOYSEROBABI	RANCHO	30	17	13	
64	SAN JUAN	RANCHO	11	8	3	
65	SAN RAFAEL	RANCHO	6	3	3	
66	SIBONEY	RANCHO	19	11	8	
67	SONORENO EL	RANCHO	15	7	8	
68	TAMICHOPA	HACIENDA	41	16	25	
69	TARAYCITOS	RANCHO	16	9	7	
70	TERAMOCHI	RANCHO	15	8	7	
71	TERAPA	RANCHO	4	3	1	
72	VADO EL	RANCHO	17	10	7	
			2573	1308	1265	
	<b>BACDAGHI</b>					
1	BACDAGHI	PUEBLO	795	393	402	
2	AGUA CALIENTE	RANCHO	4	3	1	
3	AGUA DE LOS COYOTES	RANCHO	9	5	4	
4	AGUAJITO EL	RANCHO	2	2		
5	AGUA ZARCA	RANCHO	7	4	3	
6	BAJIO DE GUADALUPE	RANCHERIA	125	62	63	
7	BELLOTAL EL	RANCHO	10	4	6	
8	CAJON EL	RANCHO	25	13	12	
9	CALABAZAS LAS	RANCHO	22	10	12	
10	CARADA DE LA CRUZ	RANCHERIA	34	19	15	
11	CARPITAS LAS	RANCHO	6	3	3	
12	CARRÉTAS	RANCHO	7	3	4	
13	CERRO COLORADO SAN JOSE	RANCHO	4	1	3	
14	CIENEGA GRANDE	RANCHERIA	24	14	10	
15	CIENEGUITA LA	RANCHO	11	6	5	
16	CULANTRILLO EL	RANCHO	6	3	3	
17	CUMARO EL	RANCHO	31	20	11	
18	CHAPARACO	RANCHO	63	46	37	
19	CHINOS LOS	RANCHO	8	6	2	
20	DEMASIAS LAS	RANCHO	6	1	5	
21	ESCONDIDA LA	RANCHO	5	2	3	
22	FRESNOS LOS	CAMPAMENTO	33	18	15	
23	FUNDICION LA	HACIENDA	14	7	7	
24	GALERA LA	RANCHO	14	7	7	
25	GUARIMINA	RANCHO	10	4	6	
26	HIGUERA LA	RANCHO	19	12	7	
27	HIGUERITA LA	RANCHO	6	5	1	
28	HUERIGO EL	RANCHO	7	6	1	
29	JANEROS LOS	RANCHO	36	19	19	
30	JUCAROS LOS	RANCHO	2	1	1	
31	MATANZA LA	RANCHO	2	1	1	
32	MEZQUITE EL	RANCHO	10	6	4	
33	MILAURO EL	RANCHO	9	4	5	
34	MOLINO EL SOL	RANCHO	12	6	6	
35	MUTUCACHI	CONGREG	59	30	29	
36	NOGALAR EL	CAMPAMENTO	8	5	3	
37	NOGAL EL	RANCHO	33	20	13	
38	NOGALES LOS	RANCHO	32	21	11	
39	PARIAN EL	CAMPAMENTO	43	26	17	
40	PILAS LAS	GRANJA	11	4	7	
41	PLAYITAS LAS	RANCHO	5	4	1	
42	POZO NUEVO EL	RANCHO	4	2	2	
43	PUEBLITO EL	RANCHERIA	48	26	22	

# CUADRO 26

## INTEGRACION TERRITORIAL NACIONAL

LOCALIDAD NUMERO	NOMBRE DE LA LOCALIDAD	CATEGORIA DE LA LOCALIDAD	HABITANTES			CENSADA EN LA LOCALIDAD NUMERO
			TOTAL	HOMBRES	MUJERES	
		a	b	c	d	e
44	RINCONADA LA	GRANJA	11	7	4	
45	SAN PEDRO	CAMPAMENTO	13	9	4	
46	SANTA LUCIA	RANCHO	9	7	2	
47	SAUZ EL	RANCHO	6	2	4	
48	SOCORRO EL	RANCHO	7	4	3	
49	TEBONCHI	RANCHO	6	2	4	
50	TEPUVERACHI	RANCHO	50	26	24	
51	UNAMICHI	EJIDO	334	178	156	
52	VALLE EL	RANCHO	17	9	8	
			2096	1098	998	
	<b>BACUM</b>					
1	BACUM	PUEBLO	1508	771	737	
2	ATOTONILCO	HACIENDA	499	256	241	
3	AURORA LA	HACIENDA	34	20	14	
4	BACUM	EST FF CC	59	27	32	
5	BATACONCICA	CONGREG	3	1	2	
6	BEMELABAMPO	RANCHO	7	4	3	
7	BOCHOMABAMPO	RANCHO	12	5	7	
8	CAMPO NO 60	HACIENDA	748	377	371	
9	CAMPO NO 61	HACIENDA	34	12	22	
10	CAMPO NO 62	HACIENDA	71	39	32	
11	CAMPO NO 63	HACIENDA	39	20	19	
12	CAMPO NO 64	HACIENDA	39	18	21	
13	CAMPO NO 65	HACIENDA	67	35	32	
14	CAMPO NO 66	HACIENDA	26	15	13	
15	CAMPO NO 67	HACIENDA	40	23	17	
16	CAMPO NO 68	HACIENDA	111	59	52	
17	CAMPO NO 69	HACIENDA	32	20	12	
18	CAMPO NO 70	CONGREG	55	32	23	
19	CAMPO NO 73	HACIENDA	53	20	33	
20	CAMPO NO 74	HACIENDA	37	21	16	
21	CAMPO NO 75	HACIENDA	45	19	26	
22	CAMPO NO 76	HACIENDA	14	10	4	
23	CAMPO NO 77	HACIENDA	1035	539	496	
24	CAMPO NO 78	HACIENDA	24	9	15	
25	CAMPO NO 79	HACIENDA	97	53	44	
26	CAMPO NO 80	HACIENDA	27	17	10	
27	CAMPO NO 81	HACIENDA	137	66	71	
28	CAMPO NO 88	CONGREG	19	11	8	
29	CAMPO NO 89	HACIENDA	6	4	4	
30	CAMPO NO 90	HACIENDA	42	18	24	
31	CAMPO NO 91	HACIENDA	9	6	3	
32	CAMPO NO 92	HACIENDA	51	30	21	
33	CAMPO NO 94	HACIENDA	26	12	16	
34	CAMPO NO 95	HACIENDA	31	16	15	
35	CAMPO NO 96	HACIENDA	46	21	25	
36	CAMPO NO 102	HACIENDA	37	20	17	
37	CAMPO NO 103	HACIENDA	17	10	7	
38	CAMPO NO 105	HACIENDA	69	35	34	
39	CAMPO NO 106	CONGREG	50	27	23	
40	CAMPO NO 107	HACIENDA	21	12	9	
41	CAMPO NO 108	HACIENDA	25	11	14	
42	CAMPO NO 109	HACIENDA	12	6	6	
43	CAMPO NO 111	HACIENDA	69	39	30	
44	CAMPO NO 311	HACIENDA	9	3	6	
45	CAMPO NO 1509	HACIENDA	22	9	13	
46	CAMPO NO 1 511	HACIENDA	25	12	13	
47	CAMPO NO 1 513	HACIENDA	53	31	22	
48	CAMPO NO 1 609	HACIENDA	29	21	8	
49	CAMPO NO 1 611	HACIENDA	10	7	3	
50	CENDRADITA LA	RANCHO	4	1	3	
51	COYOTES LOS	RANCHO	18	11	7	
52	ESPAÑA	HACIENDA	39	16	23	
53	GRANJA LA	HACIENDA	22	9	13	
54	INDEPENDENCIA	HACIENDA	175	82	93	
55	JUVANI	CONGREG	276	153	123	
56	LOMAS DE BACUM	RANCHO	90	52	38	
57	MIGUEL ALEMAN	EJIDO	251	131	120	
58	POCHOTES	RANCHO	12	6	6	
59	RANCHO DE ENMEDIO	RANCHO	8	3	5	
60	SAN JOSE	CONGREG	1406	747	659	
61	SAN JOSE VIEJO	CONGREG	200	107	93	
62	SAN JUANICO	RANCHO	30	15	15	
63	SANTA TERESA	HACIENDA	305	154	151	
64	SAPÓCHOPO EL	RANCHERIA	77	43	34	
65	OBREGON	COL AGRIC	13	7	6	
66	TOROCOSAMPO	RANCHO	6496	4406	4092	
	<b>BANAMICHI</b>					
1	BANAMICHI	PUEBLO	1081	555	526	
2	ARENA BLANCA LA	RANCHO	26	13	13	
3	BAJIO CAMPA	RANCHO	3	2	1	
4	CARADA DEL CAZO	CONGREG	30	14	16	
5	CAPILLA LA	RANCHERIA	5	4	1	
6	CARRIZO EL	RANCHO	9	5	4	
7	DELICIAS LAS	CONGREG	118	59	59	
8	ESPIRITU SANTO EL	RANCHERIA	6	4	2	
9	HIGUERA LA	RANCHO	5	2	3	
10	JACALON	RANCHO	5	1	4	
11	MORA LA	RANCHO	214	109	105	
12	MURALLA LA	EJIDO	8	3	5	
13	MURMURANDO EL	RANCHO	12	6	6	

# CUADRO 26

## INTEGRACION TERRITORIAL NACIONAL

LOCALIDAD NUMERO	NOMBRE DE LA LOCALIDAD	CATEGORIA DE LA LOCALIDAD	HABITANTES			CENSADA EN LA LOCALIDAD NUMERO
			TOTAL	HOMBRES	MUJERES	
		a	b	c	d	e
14	NOGALES LOS	RANCHO	7	2	5	
15	OPODEPE	RANCHO				7
16	PALMA LA	RANCHO	2	1	1	
17	PARADA LA	CONGREG				11
18	PAREDONES	RANCHERIA	19	9	10	
19	SALMON EL	RANCHERIA	24	15	9	
20	SAN ANTONIO	RANCHO	4	2	2	
21	TREN EL	HACIENDA	10	4	6	
22	VALLECITO EL	RANCHERIA	4	3	1	
23	VALLECITOS LOS	RANCHO	12	7	5	
24	VERGEL EL	RANCHO	13	8	5	
			1617	628	769	
	<b>BATUC</b>					
1	BATUC	PUEBLO	1267	632	635	
2	AGUA CALIENTE	RANCHO	5	1	4	
3	ESMERALDA	HACIENDA	2	2		
4	MORASOBICHI	CONGREG	2	2		
5	MINAS DE QUATAMO	MINERAL	5	3	2	
			1261	640	641	
	<b>BAVIACORA</b>					
1	BAVIACORA	PUEBLO	1317	669	648	
2	AURORA LA	CONGREG	197	99	98	
3	CAHUI EL	HACIENDA				2
4	CANADA ANCHA	RANCHO				9
5	CAPILLA LA	CONGREG	247	140	107	
6	CONCEPCION LA	CONGREG	166	78	88	
7	JUNTA LA	RANCHO				9
8	LABOR LA	RANCHO	177	91	86	
9	MAZOCAHUI	CONGREG	227	93	134	
10	PUERTECITOS	RANCHO				2
11	RODEO EL	CONGREG	97	42	55	
12	SAN JOSE DE BAVIACORA	PUEBLO	404	204	200	
13	SUAQUI	PUEBLO	290	146	144	
14	VICTORIA LA	HACIENDA				
			3122	1562	1560	
	<b>BAVISPE</b>					
1	BAVISPE	PUEBLO	925	472	453	
2	AGUA CALIENTE	RANCHO	45	24	21	
3	ALISOS LOS	RANCHO				1
4	ANCON DEL LEON EL	RANCHO	14	6	8	
5	BATAMOTE EL	RANCHO				1
6	BORREGAS LAS	RANCHO				38
7	CABALLOS LOS	RANCHO				38
8	CALERA LA	RANCHO				1
9	CARRERA LA	RANCHO	10	6	4	
10	CARRICITO EL	RANCHO	8	3	5	
11	CASA DE CUEVAS	RANCHO				38
12	CRUZ LA	RANCHO	3	1	2	
13	CRUZ DE TAMAYO	RANCHO	7	3	4	
14	CUESTA DEL PULPITO	RANCHO				1
15	CUESTA LA	RANCHO				38
16	CUEVAS LAS	RANCHO	12	7	5	
17	CHAPARROSA LA	RANCHO				1
18	DATIL EL	RANCHO	8	4	4	
19	DELICIAS LAS	RANCHERIA	19	9	10	
20	DURAZNO EL	RANCHO	29	14	15	
21	ENCINO EL	RANCHO				1
22	ESCALERA LA	RANCHO				1
23	FRAQUITAS LAS	RANCHO				38
24	FUSTE EL	RANCHO	4	2	2	
25	GALERA LA	RANCHO	104	59	45	
26	GALERITA LA	RANCHO	149	88	61	
27	HOYO DEL MEZCAL	RANCHO				38
28	JUCARAL	RANCHO				38
29	LABOR JOYA	RANCHO	9	5	4	
30	LOMAS BLANCAS	RANCHO				38
31	LLANO EL	RANCHO	19	12	7	
32	MEZCALERA LA	RANCHO				1
33	MILPILLAS	RANCHO	27	17	10	
34	MISION LA	RANCHO	6	3	3	
35	MORITA LA	RANCHO	10	6	4	
36	NOBAL EL	RANCHO				38
37	NOGALES LOS	RANCHO				38
38	OAXACA	HACIENDA	132	78	54	
39	OJITO EL	RANCHO				38
40	PITA LA	RANCHO	3	1	2	
41	QUEMADO EL	RANCHO				38
42	QUIN EL	RANCHO				38
43	REALITO EL	RANCHO	10	6	4	
44	SALSIPUEDES	RANCHO				1
45	SAN MIGUELITO	PUEBLO	646	317	329	
46	SANTA CRUZ DE LA CARADA	RANCHO	6	2	4	
47	SANTA ROSA	RANCHO	8	3	5	
48	TASAJINE	RANCHO	53	47	36	
49	TIEHRRITAS LAS	RANCHO				38

# CUADRO 26

## INTEGRACION TERRITORIAL NACIONAL

LOCALIDAD NUMERO	NOMBRE DE LA LOCALIDAD	CATEGORIA DE LA LOCALIDAD	H A B I T A N T E S			CENSADA EN LA LOCALIDAD NUMERO
			TOTAL	HOMBRES	MUJERES	
		a	b	c	d	e
50	TUNEL EL	RANCHO	3	2	1	
	CABORCA		2299	1177	1122	
1	HEROICA CABORCA	CIUDAD	3997	1975	2022	
2	ALEZNAS LAS	RANCHO	7	6	1	
3	ALMEJAS	EST FF CC	53	30	23	
4	ANTIMONIO Y ANEXOS	CONGREG	122	68	54	
5	ARENOSOS Y ANEXOS	RANCHO	2	2		
6	BANDERA LA	RANCHO	8	6	2	
7	BANORI	RANCHO	3	2	1	
8	BELLA MAR	HACIENDA	28	15	13	
9	BRASIL EL	RANCHO	8	5	3	
10	CABORCA VIEJO	CONGREG				
11	CABORQUEÑAS	RANCHO	2	1	1	
12	CALENTURA LA	RANCHO	33	19	14	
13	CANDELARIA	C MINERO	41	26	15	
14	CAREDO	RANCHO	2	1	1	
15	CARRICITO	RANCHO	45	25	20	
16	CASA BLANCA	HACIENDA	6	4	2	
17	C N C	COL AGRIC	26	17	9	
18	COLONIA ESQUIVEL	HACIENDA	27	21	6	
19	COLONIA OESTE	COL AGRIC	65	44	21	
20	COSTA RICA	RANCHO	29	16	13	
21	COYOTE EL	EST FF CC	22	12	10	
22	CUBO EL	RANCHO	5	4	1	
23	DURAZNO EL	RANCHO	4	3	1	
24	ENCHILAYAS	EST FF CC	15	11	4	
25	FLORIDA LA	HACIENDA	25	17	8	
26	GUSTAVO SOTELO	RANCHO	16	10	6	
27	JUAREZ	CONGREG	12	7	5	
28	LEZNA LA	RANCHO	6	3	3	
29	LISTA BLANCA LA	RANCHO	5	4	1	
30	LOPEZ COLLADA	CUADRILLA	57	37	20	
31	LLANOS DE SAN FRANCISCO	RANCHO	5	4	1	
32	MARIA DEL CARMEN	RANCHO	63	41	22	
33	MISORO	COL AGRIC	7	2	5	
34	MOJONERA LA	RANCHO	4	3	1	
35	NOCHE BUENA	RANCHO	5	3	2	
36	NORIAS LAS	RANCHO	17	9	8	
37	NORTEÑA LA	RANCHO	20	12	8	
38	OLIVO EL	RANCHO	1	1		
39	PAPAGO EL	RANCHO	27	13	14	
40	PAPALOTE EL	RANCHO	11	7	4	
41	PRIMAVERA LA	RANCHO	14	9	5	
42	PUERTO PERASCO	CONGREG	2543	1344	1199	
43	QUITOVAC	CONGREG	147	74	73	
44	SAHUARO EL	EST FF CC	66	37	29	
45	SALADA LA	RANCHO	5	3	2	
46	SALINA CRUZ	RANCHO	4	2	2	
47	SAN ANTONIO	CONGREG	3	2	1	
48	SAN LUIS	RANCHO	16	8	8	
49	SANTA EDILIA	HACIENDA	10	13	5	
50	SANTA ROSA	RANCHO	1	1		
51	SAPOS LOS	EST FF CC	33	21	12	
52	SIERRA PINTA	EST FF CC	20	12	8	
53	SOBACO EL	RANCHO	6	3	3	
54	SOCORRO EL	RANCHO	3	2	1	
55	SOLEDAD LA	COLONIA	25	20	5	
56	SOLEDAD LA	RANCHO	1	1		
57	SONOITA	CONGREG	1266	634	632	
58	SORIC EL	RANCHO	6	2	4	
59	TAJITOS	RANCHO	118	59	59	
60	TOPIL EL	RANCHO	2	1	1	
61	TREN EL	CONGREG	36	20	16	
62	TULLIDO EL	RANCHO	2	2		
63	VERACRUZ	RANCHO	26	12	14	
			9192	4768	4424	
	CAJEME					
1	CIUDAD OBREGON	CIUDAD	30991	15123	15868	
2	AGUA CALIENTE	RANCHERIA	42	20	22	
3	ALLENDE	COL AGRIC	270	143	127	
4	ALLENDE PONIENTE	COL AGRIC	341	185	156	
5	ANIMAS LAS	RANCHERIA	46	23	23	
6	ANTONIO ROSALES	COL AGRIC	116	53	63	
7	ARENAS GORDAS	RANCHERIA	16	11	5	
8	AUTOTRANSPORTES	ESTACION	16	12	4	
9	BENITO JUAREZ	COL AGRIC	16	10	6	
10	BOSQUE EL	RANCHERIA	77	43	34	
11	BUENAVISTA	PUEBLO	322	160	162	
12	CAJON EL	RANCHO	52	21	31	
13	CALERA	EJIDO	37	19	18	
14	CAMPO NO 1	CAM AGRIC	86	51	35	
15	CAMPO NO 6 VIEJO	CAM AGRIC	48	28	20	
16	CAMPO NO 28	CAM AGRIC	46	24	22	
17	CAMPO NO 107	CAM AGRIC	299	156	141	
18	CAMPO NO 203	CAM AGRIC	45	27	18	
19	CAMPO NO 205	CAM AGRIC	318	165	153	
20	CAMPO NO 207	CAM AGRIC	15	7	8	
21	CAMPO NO 301	CAM AGRIC	67	48	39	
22	CAMPO NO 303	CAM AGRIC	165	90	95	
23	CAMPO NO 304	CAM AGRIC	17	9	8	
24	CAMPO NO 305	CAM AGRIC	175	94	81	

# CUADRO 26

## INTEGRACION TERRITORIAL NACIONAL

LOCALIDAD NUMERO	NOMBRE DE LA LOCALIDAD	CATEGORIA DE LA LOCALIDAD	HABITANTES			CENSADA EN LA LOCALIDAD NUMERO
			TOTAL	HOMBRES	MUJERES	
		a	b	c	d	e
25	CAMPO NO 307	CAM AGRIC	28	17	11	
26	CAMPO NO 308	CAM AGRIC	17	10	7	
27	CAMPO NO 401	CAM AGRIC	75	53	22	
28	CAMPO NO 401	CAM AGRIC	50	28	22	
29	CAMPO NO 403	CAM AGRIC	37	22	15	
30	CAMPO NO 405	CAM AGRIC	23	13	10	
31	CAMPO NO 407	COL AGRIC	57	27	30	
32	CAMPO NO 410	CAM AGRIC	44	22	22	
33	CAMPO NO 412	CAM AGRIC	13	7	6	
34	CAMPO NO 503	CAM AGRIC	31	16	15	
35	CAMPO NO 506	CAM AGRIC	56	27	29	
36	CAMPO NO 507	CAM AGRIC	32	19	13	
37	CAMPO NO 510	CAM AGRIC	25	17	8	
38	CAMPO NO 512	CAM AGRIC	25	13	12	
39	CAMPO NO 514	CAM AGRIC	60	35	25	
40	CAMPO NO 601	CAM AGRIC	21	10	11	
41	CAMPO NO 603	CAM AGRIC	22	12	10	
42	CAMPO NO 605	CAM AGRIC	64	30	34	
43	CAMPO NO 612	COL AGRIC	14	11	3	
44	CAMPO NO 614	CAM AGRIC	17	8	9	
45	CAMPO NO 702	CAM AGRIC	45	23	22	
46	CAMPO NO 703	CAM AGRIC	59	32	27	
47	CAMPO NO 705	CAM AGRIC	61	30	31	
48	CAMPO NO 707	CAM AGRIC	32	17	15	
49	CAMPO NO 802	CAM AGRIC	24	20	4	
50	CAMPO NO 803	CAM AGRIC	21	14	7	
51	CAMPO NO 804	COL AGRIC	17	9	8	
52	CAMPO NO 805	CAM AGRIC	66	40	26	
53	CAMPO NO 807	CAM AGRIC	37	19	18	
54	CAMPO NO 901	CAM AGRIC	48	30	18	
55	CAMPO NO 902	CAM AGRIC	36	19	17	
56	CAMPO NO 903	CAM AGRIC	42	23	19	
57	CAMPO NO 904	CAM AGRIC	27	15	12	
58	CAMPO NO 905	CAM AGRIC	36	12	24	
59	CAMPO NO 907	CAM AGRIC	6	4	2	
60	CAMPO NO 918	COLONIA	29	15	14	
61	CAMPO NO 1001	CAM AGRIC	69	39	30	
62	CAMPO NO 1002	COL AGRIC	26	15	13	
63	CAMPO NO 1003	CAM AGRIC	47	29	18	
64	CAMPO NO 1004	COL AGRIC	43	23	20	
65	CAMPO NO 1005	CAM AGRIC	97	52	45	
66	CAMPO NO 1007	COL AGRIC	15	7	8	
67	CAMPO NO 1014	CAM AGRIC	29	16	13	
68	CAMPO NO 1101	COL AGRIC	20	12	8	
69	CAMPO NO 1102	CAM AGRIC	33	21	12	
70	CAMPO NO 1103	CAM AGRIC	38	15	23	
71	CAMPO NO 1105	CAM AGRIC	42	17	25	
72	CAMPO NO 1107	CAM AGRIC	27	20	7	
73	CAMPO NO 1114	CAM AGRIC	38	21	17	
74	CAMPO NO 1201	COL AGRIC	90	46	44	
75	CAMPO NO 1202	CAM AGRIC	43	26	15	
76	CAMPO NO 1203	COL AGRIC	44	24	20	
77	CAMPO NO 1204	CAM AGRIC	33	22	11	
78	CAMPO NO 1205	CAM AGRIC	27	19	8	
79	CAMPO NO 1206	CAM AGRIC	39	17	22	
80	CAMPO NO 1207	CAM AGRIC	21	16	5	
81	CAMPO NO 1210	CAM AGRIC	25	13	12	
82	CAMPO NO 1212	CAM AGRIC	26	15	11	
83	CAMPO NO 1301	CAM AGRIC	23	11	12	
84	CAMPO NO 1302	CAM AGRIC	10	19	47	
85	CAMPO NO 1303	CAM AGRIC	32	21	11	
86	CAMPO NO 1306	CAM AGRIC	27	12	15	
87	CAMPO NO 1307	CAM AGRIC	14	9	5	
88	CAMPO NO 1401	CAM AGRIC	16	7	9	
89	CAMPO NO 1403	CAM AGRIC	23	17	6	
90	CAMPO NO 1404	COL AGRIC	37	19	18	
91	CAMPO NO 1412	CAM AGRIC	23	10	13	
92	CAMPO NO 1414	CAM AGRIC	6	3	3	
93	CAMPO NO 1502	CAM AGRIC	17	9	8	
94	CAMPO NO 1503	CAM AGRIC	13	7	6	
95	CAMPO NO 1504	CAM AGRIC	20	11	9	
96	CAMPO NO 1507	CAM AGRIC	19	9	10	
97	CAMPO NO 1603	COL AGRIC	7	4	3	
98	CAMPO NO 1605	CAM AGRIC				
99	CAMPO NO 1607	CAM AGRIC				
100	CAMPO NO 1607	CAM AGRIC	32	16	14	104
101	CAMPO NO 1701	COL AGRIC	67	48	39	
102	CAMPO NO 1702	COL AGRIC	5	2	3	
103	CAMPO NO 1703	CAM AGRIC	5	2	3	
104	CAMPO NO 1706	CAMPO AGR	42	21	21	
105	CAMPO NO 1708	CAM AGRIC	65	30	35	
106	CAMPO NO 1714	COL AGRIC	90	49	41	
107	CAMPO NO 1805	CAM AGRIC	53	31	22	
108	CAMPO NO 1807	CAM AGRIC	10	4	6	
109	CAMPO NO 1907	CAM AGRIC	14	9	5	
110	CAMPO NO 2009	CAM AGRIC	93	46	47	
111	CAMPO NO 2114	CAM AGRIC	44	27	17	
112	CAMPO NO 2206	CAM AGRIC	45	20	25	
113	CANTERA	RANCHO	34	18	16	
114	CAPITAN EL	RANCHERIA	46	28	18	
115	CAPUMOS LOS	RANCHERIA	7	5	2	
116	CASA TERAS	EJIDO	367	193	174	
117	CASTILLO EL	CAM AGRIC	215	108	107	
118	CIENEQUITA LA	RANCHO	29	13	16	
119	COCURIT	PUEBLO	2326	1153	1173	
120	CORRAL	CONGREG	1219	657	562	
121	COSTA RICA	COL AGRIC	45	20	25	
122	CUAUHTEMOC	EJIDO	1038	532	506	

# CUADRO 26

## INTEGRACION TERRITORIAL NACIONAL

LOCALIDAD NUMERO	NOMBRE DE LA LOCALIDAD	CATEGORIA DE LA LOCALIDAD	H A B I T A N T E S			CENSADA EN LA LOCALIDAD NUMERO
			TOTAL	HOMBRES	MUJERES	
		a	b	c	d	e
123	CUCHOS LOS	RANCHERIA	3	1	2	
124	CUMURIPA	PUEBLO	444	240	204	
125	CHIMBAMPO	RANCHO	1	1		
126	DISPARATE EL	RANCHERIA	29	15	14	
127	ESPERANCITA LA	RANCHERIA	44	23	21	
128	ESPERANZA	PUEBLO	3611	1862	1949	
129	FORTUNA LA	HACIENDA	47	22	25	
131	GARZAS LAS	RANCHERIA	44	23	21	
132	GUADALUPE VICTORIA	EJIDO	266	162	124	
133	HORNOS LOS	PUEBLO	193	105	88	
134	JAZMIN EL	HACIENDA	14	7	7	
135	JECOPACO	COL AGRIC	320	173	147	
136	KILOMETRO NO 7	RANCHERIA	168	85	83	
137	LIMONES LOS	CONGREG	46	20	26	
138	LOMANCAHUI	CONGREG	71	35	36	
139	MARTE R GOMEZ	COL AGRIC	45	22	23	
140	MEZQUITE	RANCHO	9	4	5	
141	MORELOS	EJIDO	440	224	216	
142	NAINARI EL	CONGREG	98	44	54	
143	OVIACHIC	PRESA	4911	2613	2298	
144	PARTON EL	EJIDO	320	162	158	
145	PROVIDENCIA LA	HACIENDA	968	495	473	
146	QUETCHEHUECA	HACIENDA	1466	748	718	
147	RANCHO GRANDE	RANCHO	41	24	17	
148	REALITO EL	PUEBLO	89	41	48	
149	REPRESO EL	RANCHERIA	23	12	11	
150	SAN IGNACIO	CONGREG	130	66	64	
151	SAN ISIDRO	RANCHERIA	90	50	40	
152	SAN LUIS	COL AGRIC	14	9	5	
153	SOCIEDAD J MARIA DAVILA	COL AGRIC	120	63	57	
154	SOCIEDAD LAZARO CARDENA	COL AGRIC	90	46	44	
155	SONORA PROGRESISTA	COL AGRIC	44	20	24	
156	TAJIMAROA	CONGREG	220	108	112	
157	TEBARI	CONGREG	37	20	17	
158	TENABARI EL	RANCHERIA	71	33	38	
159	TEROCOBA	HACIENDA	55	32	23	
160	TESOLCAQUI	HACIENDA	45	26	19	
161	TINAJERA LA	CONGREG	346	169	177	
162	TOBARITO	COL AGRIC	283	144	139	
163	TRIUNFO EL	COL AGRIC	73	38	35	
164	TUBACA	EST FF CC	27	16	9	
165	YAQUI	PUEBLO	3490	1738	1752	
	YUCURIBAMPO	RANCHERIA	21	9	12	
			63025	31678	31347	
CANANEA						
1	CANANEA	CIUDAD	17892	8553	9339	
2	AGUA DEL POTRILLO	RANCHO	4	2	2	
3	AGUAJE EL	RANCHO	4	3	1	
4	AGUA VERDE DEL SAUZ	RANCHO	4	2	2	
5	AJOS LOS	ASERRADERO	6	5	3	
6	ALACRAN EL	MINA	10	6	2	
7	ALAMOS LOS	RANCHO	15	9	6	
8	ALISUS DE LOS NOGALES	RANCHO	37	19	18	
9	ALISUS LOS	RANCHO	3	1	2	
10	BAJIO BONITO	RANCHO	8	3	5	
11	BELLOTA LA	RANCHO	134	67	67	
12	BELLOTA NUEVA LA	RANCHO	7	3	4	
13	CALERA LA	RANCHO	11	5	6	
14	CAMPITOS LOS	CAMPAMENTO	22	11	11	
15	CAMPO DEL TORO	RANCHO	19	10	9	
16	CAMPO FRIO	RANCHO	7	2	5	
17	CARADA ANCHA	RANCHO	14	3	11	
18	CASA DE PIEDRA	RANCHO	4	3	1	
19	CATALINA	CAMPAMENTO	43	25	18	
20	CERRO PELON	RANCHO	7	3	4	
21	CIENEGA DEL BELLOTAL	RANCHO	10	4	6	
22	CIENEGA LA	RANCHO	11	6	5	
23	CIENEGUITA LA	RANCHO	6	2	4	
24	CONEJOS LOS	RANCHO	55	28	27	
25	CORRAL DE MARTINEZ	RANCHO	10	8	2	
26	COWBOY	RANCHO	9	4	5	
27	CUATRO EL	RANCHO	7	3	4	
28	CUITACA	RANCHO	14	10	4	
29	DEL RIO	EST FF CC	64	29	35	
30	GALLINAS LAS	RANCHO	11	6	5	
31	GENOVERACHI	RANCHO	10	7	3	
32	LEONCITO EL	RANCHO	11	7	4	
33	MATANZA LA	CONGREG	35	20	15	
34	MEXICANA LA	RANCHO	11	7	4	
35	MEZQUITE EL	RANCHO	6	6	2	
36	MONTOYA LA	RANCHO	1	1		
37	MORITA DEL MANZANAL LA	RANCHO	11	7	4	
38	NUTRIAS LAS	RANCHO	7	3	4	
39	OJO DE AGUA	RANCHO	58	30	28	
40	OJO DE PIEDRA	RANCHO	12	9	3	
41	OSA LA	RANCHO	11	5	6	
42	PALO QUEMADO	RANCHO	13	9	4	
43	PAREDONES	RANCHO	6	4	2	
44	PERA BLANCA	RANCHO	6	4	4	
45	PERITAS LAS	RANCHO	10	6	4	
46	PINAL EL	RANCHO	9	4	5	
47	POZO EL	RANCHO	23	12	11	
48	PROMONTORIOS	RANCHO	15	7	8	
49	PUERTA DE CUGUIARACHI	RANCHO	5	3	2	
50	PUERTA DEL ALACRAN	RANCHO	2	1	1	

# CUADRO 26

## INTEGRACION TERRITORIAL NACIONAL

LOCALIDAD NUMERO	NOMBRE DE LA LOCALIDAD	CATEGORIA DE LA LOCALIDAD	H A B I T A N T E S			CENSADA EN LA LOCALIDAD NUMERO
			TOTAL	HOMBRES	MUJERES	
			a	b	c	
51	PUERTA DEL BELLOTAL	RANCHO	5	2	3	
52	PUERTA DE LOS ALISOS	RANCHO	6	1	2	
53	PUERTECITOS	CAMPAMENTO	3	4	4	
54	QUEMADO EL	RANCHO	11	5	6	
55	RANCHO DE RAMON CEBRERO	RANCHO	5	3	2	
56	RANCHO NUEVO	RANCHO	9	5	4	
57	RINCON DEL BURRO	RANCHO	13	9	4	
58	SAN RAFAEL	RANCHO	4	2	2	
59	SANTA AGUEDA	RANCHO	17	13	4	
60	SANTA BARBARA	RANCHO	26	15	11	
61	SAUCEDA	EST FF CC	9	4	5	
62	SAUCEDA	RANCHO	21	10	11	
63	SAUZ EL	RANCHO	5	2	3	
64	TAPIRO EL	RANCHO	6	4	2	
65	TECOLOTES LOS	RANCHO	6	3	3	
66	TEPETATES LOS	RANCHO	10669	9073	9796	
COLORADA LA						
1	COLORADA LA	VILLA	561	270	291	
2	AQUAJE	RANCHO	5	3	2	
3	AQUAJITO EL	RANCHO	10	7	3	
4	AGUA NUEVA	CONGREG	27	14	13	
5	AGUA SALADA	RANCHO	18	9	9	
6	AIJAME	RANCHO	9	6	3	
7	ALAMO EL	RANCHO	10	5	5	
8	ALONSO	RANCHO	6	5	1	
9	APACHE EL	RANCHO	5	2	3	
10	BUENA VENTURA	RANCHO	13	7	6	
11	BUENA VISTA	RANCHO	13	7	6	
12	CAJON DE LA UVALAMA	RANCHO	17	8	9	
13	CAMPO ALASKA	MINERAL	20	11	9	
14	CANCAAS LAS	RANCHO	10	5	5	
15	CAPOMA LA	RANCHO	9	7	2	
16	COBACHI	CONGREG	303	158	145	
17	COVALMAR LA	MINERAL	9	6	3	
18	CUESTA LA	HACIENDA	67	42	45	
19	CHILTEPINES LOS	RANCHO				18
20	CHINO EL	RANCHO	6	4	2	
21	GALERA LA	CONGREG	78	41	37	
22	GARITA LA	RANCHO	7	3	4	
23	GARROTE EL	RANCHO	19	7	12	
24	GLORIA LA	RANCHO	16	8	8	
25	JAGUEY	RANCHO	15	9	6	
26	LAPIZ VIEJO	MINERAL	8	5	3	
27	MESA QUEMADA	RANCHO	17	7	10	
28	MEZQUITE EL	RANCHO	17	13	4	
29	MINAS PRIETAS	PUEBLO	90	54	36	
30	MORADILLAS	MINERAL	555	260	275	
31	NORIA DE ELIAS	HACIENDA	49	29	20	
32	NORIA DE PESQUEIRA	RANCHO	5	2	3	
33	PALMA LA	RANCHO	20	11	9	
34	PALOMAS LAS	HACIENDA	34	22	12	
35	PALO PARADO EL	RANCHO	19	11	8	
36	PIEDRA LA	RANCHERIA	7	5	2	
37	PLACITA LA	RANCHO	13	5	8	
38	POCITOS DE AGUIRRE LOS	HACIENDA	65	48	37	
39	PORVENIR EL	MINERAL	7	4	3	
40	POZO DE LA PITAHAYA	RANCHO	8	3	5	
41	POZO DE VEGA	RANCHO	17	10	7	
42	POZOS LOS	RANCHO	2	2		
43	POZOS NUEVOS	RANCHO	7	3	4	
44	REAL DEL CARMEN	RANCHO	15	6	9	
45	REPRESENTO EL	RANCHO	34	16	16	
46	REPRESO DE LUJAN	HACIENDA	6	5	3	
47	SALPULLIDO	HACIENDA	10	5	5	
48	SAN FELICIANO	HACIENDA	21	11	10	
49	SAN FRANCISCO	RANCHO	14	9	5	
50	SAN JOSE	RANCHO	5	2	3	
51	JOSE DE LA NOPALERA	RANCHERIA	20	11	9	
52	SAN JOSE DE PIMAS	CONGREG	231	130	101	
53	SAN JUANICO	RANCHO	6	4	2	
54	SAN RAFAEL	HACIENDA	24	13	11	
55	SAN RAMON	RANCHO	3	2	1	
56	SANTA BARBARA	RANCHO	23	12	11	
57	SERDAN	E F C	173	83	90	
58	TECORIPA	PUEBLO	556	273	283	
59	TEPEGUAYES LOS	RANCHO	5	2	3	
60	TRINCHERAS LAS	MINERAL	121	73	48	
61	VEGA	RANCHO	17	6	11	
62	YESO EL	RANCHO	12	7	5	
63	ZUBIATE	RANCHO	15	9	6	
			3546	1839	1707	
CUCURPE						
1	CUCURPE	PUEBLO	346	145	201	
2	AGUA FRIA	HACIENDA	42	23	19	
3	AGUA PRIETA	RANCHO	15	6	9	
4	ALAMO EL	RANCHO	15	5	10	
5	ALISAL	RANCHO	9	5	4	
6	ALISOS LOS	RANCHO	22	10	12	
7	ANGOSTURA	RANCHO	16	12	4	
8	AQUITUNA	HACIENDA	4	2	2	
9	BAISUNACO	RANCHO	13	9	4	
10	BAJIO EL	RANCHO	9	4	5	
11	BELLA SELVA	GRANJA	4	2	2	

# CUADRO 26

## INTEGRACION TERRITORIAL NACIONAL

LOCALIDAD NUMERO	NOMBRE DE LA LOCALIDAD	CATEGORIA DE LA LOCALIDAD	H A B I T A N T E S			CENSADA EN LA LOCALIDAD NUMERO
			TOTAL	HOMBRES	MUJERES	
		a	b	c	d	e
12	BOIDLINO	GRANJA	9	4	5	
13	BRISCA	CONGREG	17	7	10	
14	BUENAVISTA	RANCHO	42	25	17	
15	CABRERO EL	RANCHO	32	14	18	
16	CALERA LA	CONGREG	131	69	62	
17	CALERA LA	RANCHERIA	6	4	2	
18	CALICHI	RANCHO	6	2	4	
19	CAMPO DEL ROSARIO	RANCHO	30	17	13	
20	CANADA ANCHA	RANCHO	38	18	20	
21	CARBONERA	RANCHO	28	14	14	
22	CARDO EL	RANCHO	9	6	3	
23	CARRIZAL EL	CONGREG	79	35	44	
24	CARRIZO	RANCHO	9	3	6	
25	CENDRADITA LA	RANCHO	28	18	10	
26	CERRO PRIETO	MINERAL	127	65	62	
27	CIENEQUITA	RANCHO	31	14	17	
28	COLGADA LA	RANCHO	22	12	10	
29	CUEVA LA	RANCHO	5	4	2	
30	CHAIRABABI	RANCHERIA	8	4	4	
31	DOLORES	HACIENDA	13	10	3	
32	ENCANTO	RANCHO	5	4	1	
33	ENCINO EL	RANCHO	6	4	2	
34	GOLONDRINAS	RANCHO	24	14	10	
35	GRASERO	RANCHO	16	5	11	
36	GUAGUASI	RANCHO	14	10	4	
37	GUARIN	RANCHO	11	5	6	
38	GUERIGO EL	RANCHO	12	5	7	
39	HIGUERA LA	CAMPAMENTO	3	3		
40	JECOTAL	RANCHO	8	4	4	
41	JONOS LOS	RANCHERIA	7	4	3	
42	JUNTA LA	RANCHO	6	3	3	
43	JUPARO	RANCHO	6	4	2	
44	LAMINA LA	RANCHO	5	2	3	
45	MALENITA	CONGREG	24	11	13	
46	MILPA GRANDE	RANCHO	4	1	3	
47	MINA DE AGUA	RANCHO	2	1	1	
48	MINA DOLORES	MINERAL	14	7	7	
49	MOLINO DE SAN JOSE	RANCHO	32	16	16	
50	NANENACHI	RANCHO	41	20	21	
51	NOGALES LOS	RANCHO	9	5	4	
52	OSO NEGRO	RANCHO	8	4	4	
53	PAREDCITAS LAS	RANCHERIA	6	3	3	
54	PALMILLAL	RANCHERIA	12	5	7	
55	PANOCHAS LAS	MINERAL	26	15	11	
56	PARIAN	RANCHO	3	2	1	
57	PINTOR EL	CONGREG	41	19	22	
58	POTRERITO EL	MINERAL	5	3	2	
59	POTRERO EL	RANCHERIA	32	18	14	
60	POZO EL	RANCHO	9	4	5	
61	PUERTA LA	RANCHERIA	9	3	6	
62	PUERTA LA	RANCHO	28	14	14	
63	PUERTECITO EL	RANCHO	10	5	5	
64	RAMA VERDE	RANCHO	5	3	2	
65	RANCHITO EL 1	RANCHO	20	11	9	
66	RANCHITO EL 2	RANCHO	3	2	1	
67	REINA DE PLATA	MINERAL	15	8	7	
68	SOBARABABI	RANCHO	7	5	2	
69	SAN BRUNITO	RANCHO	3	2	1	
70	SAN BRUNO	RANCHO	9	5	4	
71	SAN DANIEL	MINA	6	5	1	
72	SAN JAVIER	CONGREG	44	29	15	
73	SAN JUAN	RANCHO	16	8	8	
74	SANTO DOMINGO	RANCHO	11	5	6	
75	SAUCITO	RANCHO	14	10	4	
76	SOLDADO EL	RANCHO	14	9	5	
77	SUBICHI	RANCHO	7	3	4	
78	TAPON EL	RANCHERIA	12	6	6	
79	TARAYCITO	RANCHO	6	2	4	
80	TORREON	RANCHO	33	14	19	
81	TREN DE GUADALUPE	CONGREG	41	18	23	
82	UNITARIA	RANCHERIA	7	4	3	
83	VADITO EL	RANCHO	5	3	2	
84	VALLECITO	RANCHO	19	9	10	
			1902	951	951	
	CUMPAS					
1	CUMPAS	VILLA	2314	1089	1225	
2	AGUA BUENA	RANCHO				11
3	AGUA CALIENTE	RANCHO	62	32	30	
4	ALAMOS LOS	RANCHO	12	9	3	
5	ALVARO OBREGON	COLONIA	358	184	174	
6	BAJIO DE COCADEUACHI	RANCHO	11	5	6	
7	BAJIO DE LA SAUCEDA	RANCHERIA	43	15	28	
8	BAJIO DE OPODEUACHI	RANCHERIA	45	30	15	
9	BAJIO DE SAN CRISTOBAL	CONGREG	72	44	28	
10	BAJIO EL	RANCHO	12	5	7	
11	BELLA ESPERANZA	EJIDO	159	83	76	
12	CARRICITO EL	HACIENDA	43	20	23	
13	COLONIA LA	BARRIO	241	123	118	
14	CHUPADEROS LOS	RANCHO	7	4	3	
15	HOYOS LOS	CONGREG	557	299	258	
16	HOYOS LOS	RANCHO	12	4	8	
17	HUERIGUITO EL	MINERAL	15	6	9	
18	JAMAICA	HACIENDA	14	10	4	
19	JECORI	PUEBLO	707	364	343	
20	LABUR LA	RANCHO	41	23	16	


**CUADRO 26**  
**INTEGRACION TERRITORIAL NACIONAL**

LOCALIDAD NUMERO	NOMBRE DE LA LOCALIDAD	CATEGORIA DE LA LOCALIDAD	HABITANTES			CENSADA EN LA LOCALIDAD NUMERO
			TOTAL	HOMBRES	MUJERES	
		a	b	c	d	e
21	MONTOSA LA	RANCHO	20	10	10	
22	OJO DE AGUA	PUEBLO	696	341	355	
23	PAJARITO EL	RANCHO	5	3	2	
24	PAPALOTE	RANCHO				37
25	PAREDON DE ROMERO	RANCHO	121	65	66	
26	PEDREGOSA LA	BARRIO				1
27	PLATERIA LA	HACIENDA	17	10	7	
28	PRIETO EL	RANCHO				16
29	QUEMADO EL	RANCHO	13	6	5	
30	RANCHO DE MEZA	RANCHO	34	15	19	
31	RANCHO DE URQUIDEZ	RANCHO	27	13	14	
32	RANCHO VIEJO	RANCHO	12	7	5	
33	RODEO EL	RANCHO	12	6	6	
34	SAN NICOLAS	MINA	7	3	4	
35	SAN RAFAEL DE LA NORIA	CONGREG	6	2	4	
36	SAUCEDA LA	RANCHO				1
37	TEONADEPA	RANCHO	467	251	216	
38	TIERRAS PRIETAS	RANCHO	39	22	17	
39	TOBACACHI	RANCHO	11	7	4	
40	VARALITO EL	RANCHO				16
41	VENTURA	RANCHO	62	28	34	
			6284	3142	3142	
<b>DIVISADEROS</b>						
1	DIVISADEROS	PUEBLO	662	432	450	
2	ALISOS LOS	RANCHO	6	2	4	
3	CAJON EL	RANCHO	6	3	3	
4	CAMPO DE AURELIO	RANCHO	3	2	1	
5	CHURUNEQUI	RANCHO	12	7	5	
6	JUPIS EL	RANCHO	8	3	5	
7	LIBERTAD LA	RANCHO	7	2	5	
8	MATANZA LA	RANCHO	5	4	1	
9	MEZQUITE EL	RANCHO	9	6	3	
10	MONTECRISTO	MINA	2	1	1	
11	MORITA LA	RANCHO	3	2	1	
12	NORIA LA	CONGREG	112	57	55	
13	RASTRITA LA	RANCHO	6	3	3	
14	SALITRAL LA	RANCHO	3	2	1	
15	SOBAISATECHE	RANCHO	8	2	6	
16	TAMALERA LA	RANCHO	26	12	14	
			1096	540	556	
<b>ETCHOJOA</b>						
1	ETCHOJOA	PUEBLO	2097	1016	1081	
2	AGUA BLANCA	CONGREG	311	169	142	
3	ALFREDO CAMOU	HACIENDA				27
4	AQUISAHUALI	RANCHERIA				31
5	BABURO	CONGREG	346	161	167	
6	BACAME	CONGREG	466	234	254	
7	BACAMJAQUIA	RANCHERIA	41	23	16	
8	BACOBAMPO	HACIENDA	3115	1580	1535	
9	BASCONCOBE	HACIENDA	1151	624	527	
10	BATEVE	CONGREG	74	42	32	
11	BATEVITO	CONGREG	191	104	87	
12	BAYAJORI	CONGREG	264	146	116	
13	BAYNORILLO	CONGREG	156	83	73	
14	BOCANA	CONGREG	461	236	245	
15	BORABAMPO	CONGREG	264	139	123	
16	BWAYSACOBE	CONGREG	454	246	208	
17	CAIMANERO	CONGREG	140	74	66	
18	CAMPANICHACA	CONGREG	449	226	223	
19	CAMPO LEON	CONGREG	129	63	66	
20	CAMPO NUMERO 9	CONGREG	192	106	86	
21	CAMPO NUMERO 13	HACIENDA				66
22	CAMPO NUMERO 14	CONGREG	177	100	77	
23	CAPUSARI	CONGREG	161	69	92	
24	CARRIZAL EL	CONGREG	176	92	84	
25	CAURARARAQUI	CONGREG	170	87	83	
26	CENTENARIO EL	RANCHERIA	236	134	104	
27	COLONIA DE IRRIGACION	CONGREGACI	2804	1497	1307	
28	COLONIA NACOZARI	CONGREG	257	129	126	
29	COMPARTO	HACIENDA	66	47	41	
30	CHICHIVO	CONGREG	43	23	20	
31	CHUCARIT	CONGREG	1133	570	563	
32	ESCONDIDA	HACIENDA	44	17	27	
33	ESCUADRA LA	RANCHERIA	55	29	26	
34	ESPARA BACOBAMPO	HACIENDA	164	64	60	
35	GABRIEL GALLEGOS	HACIENDA				27
36	GILBERTO URBINA	RANCHERIA	40	22	16	
37	GUAYABAS LAS	CONGREG	536	262	274	
38	GUAYABITAS DE VERDUGO	CONGREG	157	66	69	
39	GUAYPAHIN	CONGREG	386	228	160	
40	GUILLERMO ACOSTA	HACIENDA				27
41	HUICHACA	CONGREG	368	212	176	
42	HUIRACHACA	CONGREG	700	377	323	
43	INGENIERO BARNECH	HACIENDA				27
44	INGENIERO MUÑOZ	HACIENDA				27
45	JESUS DE ALBA	HACIENDA				27
46	JITONHUECA	RANCHO	246	123	123	
47	JOAQUIN CASTRO	HACIENDA				27
48	JORGE BONILLA	HACIENDA				27
49	JOSE MARIA PARADA	HACIENDA				27
50	JUYATEVE	RANCHERIA				27

# CUADRO 26

## INTEGRACION TERRITORIAL NACIONAL

LOCALIDAD NUMERO	NOMBRE DE LA LOCALIDAD	CATEGORIA DE LA LOCALIDAD	HABITANTES			CENSADA EN LA LOCALIDAD NUMERO
			TOTAL	HOMBRES	MUJERES	
		a	b	c	d	e
51	MACUCHIN	RANCHERIA				31
52	MAVEJAQUI	CONGREG	90	48	42	
53	MIGUEL CORTES	HACIENDA				27
54	MIL HECTAREAS LAS	CONGREG	230	118	112	
55	MOCURUA	CONGREG	229	119	110	
56	MUCHIPACO	CONGREG	232	118	114	
57	NAVOLATO	CONGREG	350	189	171	
58	PAREDON COLORADO	RANCHO	152	82	70	
59	PLAYITAS LAS	RANCHERIA	261	147	114	
60	PREDIO DEL MAGNUS	HACIENDA				27
61	QUINTO EL	E DE AGRI	179	92	87	
62	RAFAEL PABLOS	HACIENDA				27
63	RETIRO EL	HACIENDA				68
64	RETIRO EL	RANCHERIA				77
65	RODEO	CONGREG	646	326	320	
66	SAHUARAL	CONGREG	538	278	260	
67	SALITRAL EL	CONGREG	171	87	84	
68	SAN PEDRO	PUEBLO	1291	661	630	
69	SEBAMPO	CONGREG	116	65	51	
70	SICOMA	HACIENDA				31
71	TEJABANES	CONGREGA	160	84	76	
72	TETAPOBAMPO	RANCHERIA				27
73	TIRISCOBUAZA	CONGREG	110	48	62	
74	TOBARITO	RANCHERIA				27
75	VASCONIA	CONGREG	176	85	91	
76	VIEJOS LOS	CONGREG	211	105	106	
77	VILLA DE TRES CRUCES LA	HACIENDA	202	101	101	
78	YEMOVARI	RANCHERIA				31
79	ZARAGOZA	HACIENDA				8
			23684	12255	11429	
	FRONTERAS					
1	FRONTERAS	PUEBLO	548	265	283	
2	AGUILAS LAS	CONGREG	24	14	10	
3	ALAMO EL	RANCHO				1
4	ALAMOS LOS	RANCHO	1	1		
5	ALIZAL EL	RANCHO	4	3	1	
6	ANGELES LOS	CONGREG	6	3	3	
7	ATOLILLOS LOS	RANCHO	20	12	8	
8	BADEGUACHI	RANCHO	7	4	3	
9	BALDESA LA	EJIDO	127	74	53	
10	BALTAZAR	RANCHO	9	5	4	
11	BAMORI EL	RANCHO	9	5	4	
12	BARRA LA	RANCHO	33	18	15	
13	BATANA	RANCHO				9
14	BELLOTA LA	RANCHO	4	2	2	
15	BOCA LA	RANCHO	10	5	5	
16	BORREGAS LAS	RANCHO	10	6	4	
17	BUENA VISTA	RANCHO	6	4	2	
18	CAJONCITO EL	RANCHO	6	3	3	
19	CALABAZAS	RANCHO	49	22	27	
20	CAPULIN EL	RANCHO	7	3	4	
21	CARRASCO	RANCHERIA				39
22	CERRO BLANCO	RANCHO	8	5	3	
23	CERRO COLORADO	RANCHO	5	3	2	
24	CERRO PELON	RANCHO				40
25	CERRO PRIETO	RANCHO	13	6	7	
26	CIENEGUITA LA	RANCHO	42	21	21	
27	CUCHUTA	HACIENDA	31	15	16	
28	CUEVA DE ELIAS LA	RANCHO	4	1	3	
29	CUQUIARACHI	CONGREG	162	92	70	
30	CHARCOS LOS	RANCHO	11	4	7	
31	CHIVAS LAS	RANCHO	43	25	18	
32	DATILES LOS	MINERAL				40
33	DESTIERRO EL	RANCHO	64	37	27	
34	DISSEL EL	RANCHO	3	2	1	
35	ENCINO EL	RANCHO	15	9	6	
36	ENMEDIO	RANCHO	7	3	4	
37	ESCONDIDA LA	RANCHO	5	2	3	
38	ESMERALDA LA	MINERAL	7	4	3	
39	ESQUEDA	CONGREG	1276	648	628	
40	ESQUEDA	EJIDO	345	169	156	
41	FRESNOS LOS	RANCHO	3	2	1	
42	GRUEÑAS LAS	MINERAL	93	44	49	
43	HIGUERAS LAS	RANCHO	3	3		
44	HUERIGO	RANCHO	3	2	1	
45	INDITA LA	RANCHO	6	5	1	
46	INDITO EL	RANCHO	8	4	4	
47	ISLA LA	HACIENDA				51
48	JUNTA DE LOS RIOS LA	RANCHO	6	3	3	
49	JURIBANA	RANCHO	92	44	48	
50	KILOMETRO 28	RANCHO	5	3	2	
51	KILUMETRO 47	CONGREG	174	85	89	
52	MABABE	RANCHO	14	8	6	
53	MALACATE EL	RANCHO	8	4	4	
54	MESA DE LOS BERRENDOS	RANCHO	6	4	2	
55	MEZQUITE EL	RANCHO	12	6	6	
56	MIRADOR EL	RANCHO				39
57	NOJAL EL	RANCHO	11	6	5	
58	NUTRIAS LAS	RANCHO	2	1	1	
59	UREBANO EL	RANCHO	11	7	4	
60	PAPALOTE EL	RANCHO	4	2	2	
61	PERA LA	RANCHO				19
62	PIRITO EL	COMUNIDAD	47	22	25	
63	PLANTA NUEVA	RANCHO	32	20	12	



# CUADRO 26

## INTEGRACION TERRITORIAL NACIONAL

LOCALIDAD NUMERO	NOMBRE DE LA LOCALIDAD	CATEGORIA DE LA LOCALIDAD	HABITANTES			CENSADA EN LA LOCALIDAD NUMERO
			TOTAL	HOMBRES	MUJERES	
		a	b	c	d	e
64	POCITO EL	RANCHO	7	5	2	
65	POMPITA LA	RANCHO	4	1	3	
66	PUENTE EL	RANCHERIA	2	1	1	
67	PUERTA DE CUCHUTA LA	RANCHO	12	7	5	
68	PUERTA DEL KILOMETRO 44	RANCHO	7	3	4	
69	PUERTA DE BERRENDOS LA	RANCHO	3	2	1	
70	RANCHO NUEVO	RANCHERIA	6	5	1	
71	REFORMA LA	HACIENDA				29
72	ROQUERA LA	RANCHO	10	4	6	
73	SABINO EL	RANCHO	6	5	1	
74	SAN ANTONIO	RANCHO	5	3	2	
75	SANDIAS DE CUCHUTA	RANCHO	3	2	1	
76	SAN ISIDRO	RANCHO				61
77	SAN JOAQUIN	RANCHO	1	1		
78	SAN NICOLAS	HACIENDA	4	2	2	
79	SAN RAFAEL	HACIENDA	10	6	4	
80	SANTA ROSA	RANCHO	68	33	35	
81	TANQUE EL	RANCHO	79	37	42	
82	TASCALAR EL	RANCHERIA	9	5	4	
83	TASCALITO EL	RANCHO	6	4	2	
84	TESOTOSO	RANCHO	3	1	2	
85	TOMAS ROMERO	RANCHO	1	1		
86	TRINCHERAS LAS	RANCHO	1	1		
87	TULITO EL	RANCHO	6	5	1	
88	TURICACHI	EJIDO	350	162	160	
89	UBARI EL	RANCHO	11	5	6	
90	VIGIA	RANCHO				19
91	ZAPA LA	RANCHO	106	56	50	
			4183	2173	2010	
GRANADOS						
1	GRANADOS	PUEBLO	1124	546	578	
2	GUACORA EL	HACIENDA	121	59	62	
3	JUSUDUPACHI	RANCHO	2	2		
4	SAUZ EL	RANCHO	2	1	1	
5	TINAJA LA	RANCHO	22	12	10	
			1271	620	651	
QUAYMAS						
1	QUAYMAS	CIUDAD	18690	9256	9634	
2	AGUA CALIENTE	RANCHO	33	21	12	
3	AGUA FRIA	RANCHO	36	21	17	
4	AQUAJITO	RANCHO	41	22	19	
5	AQUILA EL	HACIENDA	61	31	30	
6	AQUILITA EL	HACIENDA	42	20	22	
7	AGUILETA EL	HACIENDA				5
8	ALPES LOS	RANCHO	5	4	1	
9	ARANJUEZ	HACIENDA	16	10	6	
10	ARENAS LAS	CAMPAMENTO	10	5	5	
11	ARRIEROS	RANCHO	6	4	2	
12	BABOYAGUI	HACIENDA	66	53	35	
13	BACOCHIBAMPO	HACIENDA	24	13	11	
14	BAMORI	HACIENDA	21	16	5	
15	BATAMOTAL	RANCHO	72	36	36	
16	BATEVE	HACIENDA	104	55	49	
17	BATEVE 27 D SEPTIEMBRE	EJIDO	390	197	193	
18	BOMBA LA	RANCHO	23	13	10	
19	BUENOS AIRES	RANCHO	11	6	5	
20	CABALLITO EL	RANCHO	5	3	2	
21	CABALLO EL	RANCHO	8	2	4	
22	CABO HARO	FARO	5	1	2	
23	CAJON EL	RANCHO	3	2	1	
24	CALERA LA	RANCHO	14	6	8	
25	CAMPO NO 1117	COL AGRIC	119	62	57	
26	CARBONERA LA	RANCHO	2	2		
27	CAUTIVO EL	HACIENDA	27	14	13	
28	CIENEQUITA	RANCHO	4	2	2	
29	CINAL	HACIENDA	3	2	1	
30	CRUZ DE PIEDRA	HACIENDA	272	158	114	
31	CUESTA ALTA	RANCHO	49	21	28	
32	CHILTEPINES	RANCHO	10	4	6	
33	CHUMANPACO	RANCHO	233	117	116	
34	DEMOCRACIA	COLONIA	68	45	43	
35	EMILIANO ZAPATA	COL AGRIC	123	76	45	
36	EMPALME	PUEBLO	10379	5133	5246	
37	ESCONDIDA LA	RANCHO	7	5	2	
38	ESPERANZA LA	RANCHO	9	4	5	
39	FRONTERA LA	RANCHO	33	20	13	
40	GACHUPINES LOS	RANCHO	2	1	1	
41	GATOS LOS	HACIENDA	35	20	15	
42	GRANJA LA	RANCHO	20	11	9	
43	GUADALUPE	RANCHO	12	7	5	
44	GUAMUCHIL	HACIENDA	5	4	1	
45	HECHO EL	CONGREG	45	24	21	
46	JAIMEA LA	HACIENDA	76	44	32	
47	JAIMEA LA	RANCHO	20	12	6	
48	JESUS MARIA	RANCHO	6	4	2	
49	JITAL EL	RANCHO	4	1	3	
50	JUPAN	RANCHO	8	5	3	
51	LADRILLERA	RANCHO	4	3	1	
52	LAGUNA LARGA	RANCHO	4	2	2	
53	LAURITA	HACIENDA	13	6	5	
54	LOBOS ISLA DE	FARO	3	2	1	
55	MADRE MARIA	RANCHO	4	3	1	

# CUADRO 26

## INTEGRACION TERRITORIAL NACIONAL

LOCALIDAD NUMERO	NOMBRE DE LA LOCALIDAD	CATEGORIA DE LA LOCALIDAD	H A B I T A N T E S			CENSADA EN LA LOCALIDAD NUMERO
			TOTAL	HOMBRES	MUJERES	
		a	b	c	d	e
56	MAUTOS	RANCHO	7	2	5	
57	MAYTORENA	EST FF CC	224	123	101	
58	MIGUEL HIDALGO	COL AGRIC	215	115	100	
59	MINA DE SAN FRANCISCO L	MINERAL	203	111	92	
60	MIRAMAR	BALNEARIO	105	59	46	
61	MISA LA	PUEBLO	711	358	353	
62	MORENO	EST FF CC	97	54	43	
63	MOTOR EL	RANCHO	26	17	9	
64	NOCHE BUENA	RANCHO	6	4	2	
65	ORTIZ	EST FF CC	540	278	262	
66	PALOMAS LAS	RANCHO	7	3	4	
67	PALO PARADO	CONGREG	7	4	3	
68	PALO VERDE	RANCHO	208	121	87	
69	PAPALOTE EL	RANCHO	18	10	8	
70	PARCELA CIAPARA	RANCHO	5	3	2	
71	PARDO EL	HACIENDA	67	40	27	
72	PEÑA BLANCA	RANCHO	2	2		
73	PEÑITAS LAS	RANCHO	43	28	15	
74	PEON	SWITCH F C	60	31	29	
75	PESQUEIRA	COLONIA	165	66	99	
76	PIMA EL	RANCHO	25	12	13	
77	PINITOS LOS	RANCHO	3	2	1	
78	PITAHAYA LA	EST FF CC	10	7	3	
79	PITAHAYITA LA	RANCHO	10	6	4	
80	POLVORON EL	EJIDO	515	272	243	
81	POTAM	PUEBLO	1324	694	630	
82	POZO DE BUSTAMANTE	RANCHO	30	15	15	
83	POZO DE MOLINA	RANCHO	7	4	3	
84	PRESIDIO EL	RANCHO	26	12	14	
85	PROVIDENCIA	RANCHO	46	28	18	
86	PUNTA DE AGUA	CONGREG	150	78	72	
87	PURISIMA	RANCHO	19	13	6	
88	RANCHITO EL	RANCHO	6	4	2	
89	REALITO	RANCHO	10	5	5	
90	REPRESO DE TAPIA EL	RANCHO	57	24	33	
91	SALVACION	RANCHO	5	4	1	
92	SAN ANTONIO	RANCHO	30	20	10	
93	SAN ANTONIO DE ABAJO	RANCHO	14	6	8	
94	SAN BARTOLO	RANCHO	12	6	6	
95	SAN BENITO	RANCHO	8	4	4	
96	SANCOABAMPO	CONGREG	132	69	63	
97	SAN GERMAN	HACIENDA	199	114	85	
98	SAN IGNACIO	COL AGRIC	445	240	205	
99	SAN IGNACIO RIO MUERTO	COL AGRIC	650	354	306	
100	SAN JOSE	RANCHO	10	5	5	
101	SAN JOSE DE GUAYMAS	PUEBLO	258	140	148	
102	SAN LORENZO	RANCHO	14	8	6	
103	SAN LUCAS	RANCHO	13	3	10	
104	SAN LUIS	RANCHO	3	3	1	
105	SAN MARCIAL	CONGREG	258	132	126	
106	SAN RAMON	RANCHO	10	6	4	
107	SAN SALVADOR 1	RANCHO	9	4	5	
108	SAN SALVADOR 2	RANCHO	3	2	1	
109	SANTA CLARA	RANCHO	23	11	12	
110	SANTA CRUZ	RANCHO	9	3	6	
111	SANTA MARGARITA	RANCHO	14	7	7	
112	SANTA MARIA	HACIENDA	91	56	35	
113	SANTA MARTHA	RANCHO	5	2	3	
114	SANTA ROSA	HACIENDA	90	49	41	
115	SAUCITO	RANCHO				90
116	SICCHIBE	RANCHO				122
117	SOLEDAD LA	RANCHO	9	4	5	
118	SONORA	COL AGRIC	179	102	77	
119	TECOLOTITO	RANCHO	7	4	3	
120	TOMATAL	HACIENDA	24	16	8	
121	TORDILLO EL	RANCHO	18	10	8	
122	TORIN	PUEBLO	54	31	23	
123	TORO	CONGREG	7	6	1	
124	TRES JITOS	HACIENDA	54	30	24	
125	TRIGUITO EL	RANCHO	10	6	4	
126	TUNA BLANCA	HACIENDA				129
127	VALIENTE EL	RANCHO	17	10	7	
128	VICAM	EST FF CC	153	82	71	
129	VICAM	PUEBLO	2352	1352	1000	
130	VICENTE GUERRERO	COLONIA	67	33	34	
131	CAMPO 121	HACIENDA	6	4	2	
132	BACATETE	CONGREG	14	8	6	
			41795	21165	20630	
	HERMOSILLO					
1	HERMOSILLO	CIUDAD	43519	20560	22959	
2	AGUA BLANCA	RANCHO	7	2	5	
3	AGUA CALIENTE	RANCHO	9	4	5	
4	AGUILA EL	CAM AGRIC	77	36	41	
5	ALAMITO	HACIENDA	52	27	25	
6	ANTUNEZ	RANCHO	20	7	13	
7	AURORA LA	RANCHO	15	7	8	
8	BARRAGAN	RANCHO	39	20	19	
9	BARRIO EL	HACIENDA	7	5	2	
10	BELLA VISTA	RANCHO	4	3	1	
11	BIZNAGA	RANCHO	24	8	16	
12	BOFITO EL	RANCHO	58	29	29	
13	BOJORQUEZ	RANCHO	28	11	17	
14	BUENA VISTA	RANCHO	68	36	32	
15	BUENOS AIRES	RANCHERIA	6	4	2	
16	BUENOS AIRES	RANCHO	8	5	3	

# CUADRO 26

## INTEGRACION TERRITORIAL NACIONAL

LOCALIDAD NUMERO	NOMBRE DE LA LOCALIDAD	CATEGORIA DE LA LOCALIDAD	HABITANTES			CENSADA EN LA LOCALIDAD NUMERO
			TOTAL	HOMBRES	MUJERES	
		a	b	c	d	e
17	BUEY EL	HACIENDA	122	61	61	
18	BUTAQUITO	GRANJA	5	3	2	
19	CABANA LA	RANCHO	7	4	3	
20	CAIRO EL	CAM AGRIC	131	66	63	
21	CALERA DE MACALPIN LA	RANCHO	96	59	39	
22	CALERA VILLA SERIS LA	RANCHO				152
23	CALICHES LOS	RANCHO	11	6	3	
24	CALLEJON EL	RANCHO	29	16	13	
25	CAMPO BERVANO	RANCHO	36	18	18	
26	CAMPOS CALLES SN ENRIQU	RANCHO	126	71	55	
27	CAMPO DE FLORES	RANCHO				55
28	CARMEN EL	HACIENDA	45	24	21	
29	CARMEN EL	RANCHO	109	60	49	
30	CARRIZO	RANCHO	17	9	9	
31	CARRIZO EL	RANCHO	14	8	6	
32	CASITA LA	RANCHO	40	24	16	
33	CERRITO EL	HACIENDA	37	20	17	
34	CERRO COLORADO	RANCHO	5	4	1	
35	CERRO PRIETO	RANCHO	13	6	7	
36	CINCO EL	RANCHO	14	8	6	
37	CLERICI	COL AGRIC	5	4	1	
38	COMPARTIDERO 1	CONGREG	41	18	23	
39	COMPARTIDERO 2	CONGREG	39	26	11	
40	COMPARTIDERO EL	CONGREG				72
41	CONGRESO EL	RANCHO	9	5	4	
42	CONSEJO EL	RANCHO				176
43	CORONADO	HACIENDA	42	19	23	
44	COSTA RICA	HACIENDA	36	27	29	
45	CUADRO EL	HACIENDA	30	16	14	
46	CHACRA LA	CAM AGRIC				192
47	CHANATE EL	CONGREG	20	9	11	
48	CHAVECO	RANCHO				157
49	CHOLAIS	CAM AGRIC	43	30	13	
50	CHORO EL	RANCHO	47	26	21	
51	CHULA VISTA	RANCHO	1	1		
52	DATILITO EL	CAM AGRIC	7	3	4	
53	EMBUDO EL	RANCHO	6	4	4	
54	ESPERANZA	RANCHO	5	2	3	
55	ESTACION LA	RANCHO	38	16	22	
56	EUROPA	HACIENDA				101
57	FLORESTA LA	RANCHO	36	21	15	
58	FLORIDA CAMPO MARTINEZ	HACIENDA	41	19	22	
59	FRONTERAS	HACIENDA	50	28	22	
60	GACHUPIN	HACIENDA	38	19	19	
61	GALIAMIENTO	HACIENDA	11	2	9	
62	GALVAN	RANCHO				31
63	GARITA LA	RANCHO				143
64	GORGUZ	HACIENDA	225	122	103	
65	QUADALUPE	RANCHO	5	4	1	
66	QUAMUCHILAR	RANCHO	6	5	1	
67	QUAYPARIN	CONGREG	96	45	51	
69	HABANA CAMPO DE OVIEDO	HACIENDA	57	31	26	
69	HERMINIO CISCOMANI	CAM AGRIC	42	19	23	
70	HIGUERA LA	RANCHO	6	5	1	
71	HUERTA DE JACOBO	RANCHO	6	2	4	
72	HUERTA DEL 16	RANCHO	26	13	13	
73	HUERTA DE NAVARRO	RANCHO	25	10	15	
74	HUERTA DE RUIZ	RANCHO				33
75	INNOMINADO	RANCHO	125	65	60	
76	ISLA LA	RANCHO	46	22	24	
77	KINO	PESQUERIA	45	22	23	
78	LABOR LA	HACIENDA	137	78	59	
79	LOMA	HACIENDA	69	41	28	
80	LOMAS LAS	RANCHO	23	14	7	
81	LLANO	CONGREG	173	97	76	
82	MANGA LA	CONGREG	353	195	158	
83	MARIA DEL CARMEN	HACIENDA	26	12	14	
84	MESA DEL SERI LA	CONGREG	306	167	201	
85	MEZQUITAL DEL ORO	HACIENDA	101	54	47	
86	MEZQUITE EL	RANCHO	26	15	11	
87	MIRADOR EL	RANCHO	6	5	1	
88	MISION LA	HACIENDA	20	11	9	
89	MOCHA LA	RANCHO	3	2	1	
90	MOLINITO	RANCHO				168
91	MOLINITO EL	RANCHO	22	11	11	
92	MOLINO DE CAMCU	HACIENDA	261	143	118	
93	MONTE ALTO	RANCHO	7	3	4	
94	MONTE CARLO	RANCHO	13	9	4	
95	NARANJO EL	RANCHO	32	20	12	
96	NOCHE BUENA	RANCHO	11	6	5	
97	NOMBRE DE DIOS	CAM AGRIC	29	19	10	
98	NORIA DE MUROZ	RANCHO	7	3	4	
98	NORIA DE MUROZ	RANCHO	26	12	14	
99	NORIAS LAS	RANCHO	14	6	8	
100	PALAZON	RANCHO				
101	PALOMA LA	RANCHO	69	34	35	
102	PALOMAR EL	RANCHO	13	9	4	
103	PALO VERDE	CONGREG	150	73	77	
104	PALO VERDE	RANCHO	31	9	22	
105	PAMPAS LAS	CAM AGRIC				176
106	PAPAGOS LOS	RANCHO	42	21	21	
107	PAPELOTE CAMPO MENDIVIL	RANCHO	15	9	6	
108	PARIAN EL	RANCHO	14	6	8	
109	PEQUEÑA LA	RANCHO	2	1	1	
110	PERU EL O BUENA VISTA	RANCHO	1	1		
111	PILAÑA LA	HACIENDA	271	146	125	
112	PILARES	RANCHO	5	2	3	
113	PILARES DE NACUZARI	COL AGRIC	221	120	101	
114	PIOCHITAS LAS	RANCHO	4	2	2	

# CUADRO 26

## INTEGRACION TERRITORIAL NACIONAL

LOCALIDAD NUMERO	NOMBRE DE LA LOCALIDAD	CATEGORIA DE LA LOCALIDAD	H A B I T A N T E S			CENSADA EN LA LOCALIDAD NUMERO
			TOTAL	HOMBRES	MUJERES	
		a	b	c	d	e
115	PLACITAS PRIMERAS LAS	CONGREG	119	57	62	
116	PLACITAS SEGUNDAS LAS	CONGREG	194	92	102	
117	PLAN DE SAN LUIS	CAM AGRIC	1	1		
118	PLAYA DE LA COSTA	RANCHO	39	22	17	
119	PLAYA LA	RANCHO	34	23	11	
120	POLCA LA	RANCHO				
121	ROMONA	HACIENDA	47	24	23	143
122	PORVENIR	RANCHO	26	12	14	
123	PORVENIR DE VALENCIA EL	HACIENDA	16	9	7	
124	POZO DE IBARRA	RANCHO	9	6	3	
125	POZO DE SAU	RANCHO	10	6	4	
126	POZO PRIETO DEL NEGRO	RANCHO	12	5	7	
127	PRIMAVERA LA	RANCHO	19	5	13	
128	PROGRESO EL	EJIDO	19	12	7	
129	PUEBLITO	RANCHO	20	11	9	
130	PUERCA LA	RANCHO	17	13	4	
131	PUERTO EL	HACIENDA	24	15	9	
132	PUERTO RICO	HACIENDA	43	24	19	
133	PUNTA DEL CERRO	RANCHO	52	28	24	
134	QUINTA EMILIA	CONGREG	97	49	48	
135	RANCHO DE GUERRA	RANCHO	23	13	10	
136	RANCHO DEL MERO	RANCHO	8	4	4	
137	RANCHO DE LOPEZ	RANCHO	26	16	10	
138	REALITO	HACIENDA	117	67	50	
139	REFORMA LA 1	RANCHO	192	101	91	
140	REFUGIO	RANCHO	14	7	7	
141	REGIONAL EL	RANCHO				
142	REPECHO EL	COL AGRIC	21	10	11	72
143	REPRESITO DE DESSENS	RANCHO	73	46	27	
144	REPRESITO DEL PADRE	RANCHO				
145	REPRESO DE GONZALEZ	RANCHO				
146	ROSARIO EL	RANCHO	5	3	2	135
147	ROSILLA LA 1	RANCHO				
148	ROSILLA LA 2	RANCHO	21	11	10	135
149	SAHUARAL	RANCHO	33	19	14	
150	SALSIPUEDES	HACIENDA	35	24	11	
151	SAN ANTONIO 1	RANCHO	14	8	6	
152	SAN ANTONIO 2	RANCHO	29	19	10	
153	SAN BARTOLO	HACIENDA	85	44	41	
154	SAN BLAS	RANCHO	18	10	8	
155	SAN CARLOS	HACIENDA	62	25	27	
156	SAN DIEGO	RANCHO	17	8	9	
157	SAN EDUARDO	RANCHO	17	11	6	
158	SAN FERNANDO	HACIENDA	114	58	56	
159	SAN FRANCISCO 1	HACIENDA	54	22	32	
160	SAN FRANCISCO 2	HACIENDA	15	9	6	
161	SAN GERMAN	CAM AGRIC	104	56	48	
162	SAN IGNACIO	RANCHO	11	4	7	
163	SAN ISIDRO	RANCHO	35	21	14	
164	SN JORGE POZO DE MORGAN	RANCHERIA	6	2	4	
165	SAN JOSE	RANCHERIA	17	9	8	
166	SAN JOSE DE GRACIA	PUEBLO	287	150	137	
167	SAN JUAN	HACIENDA	49	24	25	
168	SAN JUANICO	RANCHO	27	13	14	
169	SAN LUIS	RANCHO	125	64	61	
170	SAN LUIS SIETE CERROS	HACIENDA	74	36	38	
171	SAN MATEO	HACIENDA	143	6	7	
172	SAN PEDRO	RANCHO	220	111	109	
173	SAN PEDRO O SAUCITO	EJIDO	11	9	2	
174	SANTA CRUZ	CONGREG	24	14	10	
175	SANTA CRUZ	HACIENDA	44	19	25	
176	SANTA EDUWIGES	CAM AGRIC	66	38	28	
177	SANTA EMILIA	HACIENDA	355	199	156	
178	SANTA FE	RANCHO	24	13	11	
179	SANTA ISABEL	RANCHO	12	6	6	
180	SANTA LOURDES	COL AGRIC	21	12	9	
181	SANTA MARTHA	RANCHO				
182	STA ROSALIA CPO CAMPILL	HACIENDA	53	25	28	49
183	SANTA TERESA	HACIENDA	85	38	47	
184	SAPO EL	RANCHO	123	72	51	
185	SAUCITO	HACIENDA	13	6	7	
186	SAYULA	RANCHO	10	5	5	
187	SEIS DE MAYO	COL AGRIC	66	41	25	
188	SIERRITA DE LOPEZ	RANCHO	3	2	1	
189	SINALOA	RANCHO	22	10	12	
190	SOCORRO EL	RANCHO	125	63	62	
191	TASAJAL	RANCHO	36	20	16	
192	TASTIATA	PESQUERIA	29	16	13	
193	TEJABAN EL	RANCHERIA	6	5	1	
194	TEJERITO EL	RANCHO	13	9	4	
195	TESTERAZO EL	RANCHO	394	201	193	
196	TOPAHUE	HACIENDA	402	206	196	
197	TORREON EL	CONGREG	180	99	81	
198	TRIUNFO EL	CONGREG	82	43	39	
199	TRONCONAL EL	RANCHO	31	15	16	
200	TUNA LA	RANCHO	27	16	9	
201	VARADERO EL	RANCHO	108	55	53	
202	VICTORIA LA	CONGREG	6	4	2	
203	VILLA HERMOSA	RANCHO	29	17	12	
204	VILLA KINO	COL AGRIC	71	34	37	
205	WILLARD	EST FF CC	179	101	78	
206	YESCA LA	HACIENDA	9	5	4	
207	ZACATON	HACIENDA	56	27	29	
208	ZACATON EL	RANCHO	185	95	90	
209	ZAMORA	EST FF CC	15	7	8	
210	MARTINEZ	RANCHO	6	4	2	
211	POZU DE PEREZ	RANCHO	18	11	7	
212	PLAYITA O LA PITAHAYA	RANCHERIA				
			54503	26370	28133	

# CUADRO 26

## INTEGRACION TERRITORIAL NACIONAL

LOCALIDAD NUMERO	NOMBRE DE LA LOCALIDAD	CATEGORIA DE LA LOCALIDAD	HABITANTES			CENSADA EN LA LOCALIDAD NUMERO
			TOTAL	HOMBRES	MUJERES	
		a	b	c	d	e
<b>HUASABAS</b>						
1	HUASABAS	PUEBLO	1314	660	654	
2	AQUACALIENTE	RANCHO	11	7	4	
3	ALAMO GRANDE	RANCHO	6	6	2	
4	BUENAVISTA	CONGREG	45	22	23	
5	CAPADEHUACHI	RANCHO	6	5	3	
6	CRUZ LA	HACIENDA	32	15	17	
7	CUMARO EL	RANCHO	8	2	3	
8	JALCOTA EL	RANCHO	25	14	11	
9	JALISCO	CONGREG	66	36	32	
10	JUNTA LA	RANCHO	4	2	2	
11	MONTE GRANDE	RANCHO	19	10	9	
12	NOGAL EL	RANCHO	4	3	1	
13	PALMITA LA	RANCHO	7	3	4	
14	PIEDRA LISA	RANCHO	11	6	5	
15	POTRERO EL	RANCHO	7	5	2	
16	RANCHO SECO	RANCHO	10	5	5	
17	SUCADEHUACHI	RANCHO	43	22	21	
			1621	823	798	
<b>HUATABAMPO</b>						
1	HUATABAMPO	CIUDAD	7701	3697	4004	
2	AGIABAMPO	CONGREG	293	156	135	
3	AQUICHOPO	RANCHO	67	41	46	
4	AQUIJOMA	RANCHO				2
5	BABURO	CONGREG	183	103	80	
6	BACAPACO	RANCHERIA	90	49	41	
7	BACHAITAHUI	RANCHO	349	185	164	
8	BACHOCO	RANCHERIA	99	51	48	
9	BACHOMOJAQUI	RANCHERIA	97	54	43	
10	BALSAHUI	RANCHERIA	89	45	44	
11	BAMOCHA	RANCHO	16	7	9	
12	BOCAS LAS	CONGREG	231	120	111	
13	BUIARUMO	RANCHERIA	89	49	40	
14	BUITBORES	RANCHERIA	228	118	110	
15	CAMAHUIROA	RANCHO	86	46	40	
16	CAMOMITOS	RANCHERIA	90	57	33	
17	CARO EL	CONGREG	436	221	215	
18	CARRIZAL	CONGREG	26	15	13	
19	CAUTEVE	EJIDO				3
20	CERRILLOS LOS	RANCHO	24	14	10	
21	CICIVARI	HACIENDA	18	12	6	
22	CITAVARO EL	HACIENDA	570	267	263	
23	COLONIA 14 DE ENERO	RANCHERIA	205	97	108	
24	CUCHILLA LA	CONGREG	90	46	44	
25	CHAPO	RANCHO				31
26	CHIJOBAMPO	RANCHERIA	89	44	45	
27	CHORI EL	RANCHERIA	56	25	33	
28	DON	EST FF CC	200	93	107	
29	ESCALERA LA	RANCHERIA	150	73	77	
30	ESPERANZA LA	RANCHERIA	80	36	44	
31	ESQUINA LA	HACIENDA	89	50	39	
32	ETCHOROPO	CONGREG	997	516	479	
33	FLORES LAS	RANCHERIA	23	14	9	
34	GALERA LA	HACIENDA	135	62	73	
35	GOQUIVOS	CONGREG	45	16	27	
36	GRAN CHINA	RANCHERIA	166	100	66	
37	GUACAPORO	RANCHERIA	45	21	24	
38	HUEPACO	CONGREG	230	125	125	
39	JULIANTABAMPO	CONGREG	247	113	134	
40	JUPARE	CONGREG	705	349	356	
41	LINEA LA	HACIENDA	34	15	19	
42	LOMA	CONGREG	270	133	137	
43	LOMA DE ETCHOROPO	RANCHERIA	160	101	79	
44	LOMA LA	RANCHERIA	31	12	19	
45	LUIS	EST FF CC	51	24	27	
46	MAMNIAS LAS	CONGREG	212	117	95	
47	MAZARAY	RANCHERIA	90	47	43	
48	MILPAS LAS	RANCHERIA	328	168	160	
49	MIRADOR EL	RANCHERIA	44	25	19	
50	MOCHIBAMPO	RANCHERIA	66	45	43	
51	MORELOS	RANCHERIA	75	42	33	
52	MORONCARIT	PUEBLO	451	226	223	
53	NAGOVAXIA	CONGREG	160	93	67	
54	NARANJO EL	HACIENDA	20	11	9	
55	ORABAN	RANCHERIA	64	45	39	
56	PALO VERDE	HACIENDA	3	2	1	
57	PARRAS LAS	HACIENDA	712	357	355	
58	PORVENIR EL	HACIENDA	101	61	40	
59	POZO DULCE	CONGREG	614	327	267	
60	PRIMAVERA LA	EJIDO	286	152	134	
61	PUEBLO VIEJO	CONGREG	247	126	121	
62	REFORMA LA	HACIENDA	112	57	55	
63	RIO MUERTO	CONGREG	341	172	169	
64	ROSITA LA	RANCHERIA	69	42	27	
65	SAHUARAL	RANCHERIA	560	280	260	
66	SAN ANTONIO	RANCHO	45	24	21	
67	SEPOBAMPO	CONGREG	20	9	11	
68	SUFRAGIO	RANCHERIA				5
69	TABARE EL	HACIENDA	318	156	162	
70	TASIBOROJO	RANCHO	20	9	11	
71	TROCABA	RANCHERIA	234	119	113	
72	TOROCOBAMPO	RANCHO	27	16	11	
73	UNION LA	CONGREG	1075	567	528	
74	VIGIA EL	RANCHERIA	42	22	20	

# CUADRO 26

## INTEGRACION TERRITORIAL NACIONAL

LOCALIDAD NUMERO	NOMBRE DE LA LOCALIDAD	CATEGORIA DE LA LOCALIDAD	H A B I T A N T E S			CENSADA EN LA LOCALIDAD NUMERO
			TOTAL	HOMBRES	MUJERES	
		a	b	c	d	e
75	YAVAROS	CONGREG	720	371	349	
76	ZABILA	RANCHERIA	215	118	97	
77	ZEMICARI	CONGREG	384	209	175	
			22701	11415	11286	
<b>HUEPAC</b>						
1	HUEPAC	PUEBLO	816	414	402	
2	ALAMO EL	RANCHO	4	1	3	
3	BADHUACHI	RANCHO	4	1	3	
4	BATAMOTE EL	RANCHO	4	3	1	
5	CALAVERAS LAS	RANCHO	7	4	3	
6	CARRIZO CORRELLA EL	RANCHO	8	4	4	
7	HUEROBABI	RANCHO	2	1	1	
8	LAGUNA LA	RANCHO	21	10	11	
9	NORIA LA	RANCHO	2	1	1	
10	OJO DE AGUA EL	CONGREG	90	48	42	
11	RANCHITO DE HUEPAC	CONGREG	272	133	139	
12	TORREON EL	RANCHO	6	5	1	
			1236	625	611	
<b>IMURIS</b>						
1	IMURIS	PUEBLO	1003	484	519	
2	AGUA CALIENTE	RANCHO	6	3	3	
3	AGUA CALIENTE CASITA	CONGREG	5	3	2	
4	AGUA FRIA	RANCHO	5	3	2	
5	ALABAYAL EL	CONGREG	22	11	11	
6	ALAMBRE EL	RANCHO	3	2	1	
7	ALAMILLO	RANCHO	118	72	46	
8	ALAMO EL	RANCHO	71	37	34	
9	ALISOS LOS	HACIENDA	43	27	16	
10	ALTAGRACIA	RANCHO	6	3	3	
11	ARIBABI	RANCHO	26	14	12	
12	ATASCOSA	RANCHO	34	19	15	
13	BABASAC	HACIENDA	126	69	57	
14	BELLA VISTA	CONGREG	3	2	1	
15	BELLUTAL EL	RANCHO	2	1	1	
16	BICOCA LA	CONGREG	25	12	13	
17	CAJONCITO EL	RANCHO	22	14	8	
18	CAJONCITO DE VACHICOS	CONGREG	10	11	7	
19	CAMPAMENTO CARRETERA	CAMPAMENTO	226	108	118	
20	CANTINA LA	CONGREG	90	46	44	
21	CAÑADA DEL CHINO	CONGREG	6	4	2	
22	CAÑADA DEL DIABLO	CONGREG	28	13	15	
23	CASA DE PIEDRA	RANCHO	45	26	19	
24	CASITA	HACIENDA	114	60	54	
25	CERRO BLANCO	CONGREG	20	11	9	
26	CIENEGUITA COCOSPERA LA	RANCHO	23	15	8	
27	COCOSPERA PUEBLO VIEJO	HACIENDA	49	23	26	
28	COMAQUITO	RANCHO	12	4	8	
29	COYOTE EL	CONGREG	17	8	9	
30	CRUCERO	CONGREG	76	37	39	
31	CRUCES LAS	CONGREG	12	4	8	
32	CRUDA LA	RANCHO	24	16	8	
33	CUMERAL	E F C	154	74	80	
34	CUMERAL	RANCHO	39	16	23	
35	CUMARO	RANCHO	16	7	9	
36	CHICOLITA	RANCHO	38	21	17	
37	CHIVAS LAS	RANCHO	2	1	1	
38	DURAZNO	RANCHO	15	9	6	
39	ESTACION LA	CONGREG	149	81	68	
40	FLORES LAS	CONGREG	30	18	12	
41	FRESNAL	CONGREG	45	22	23	
42	GALERA	RANCHO	38	23	15	
43	GALERA LA	CONGREG	33	17	16	
44	GALERA DE SOTO LA	CONGREG	18	12	6	
45	GARAMBULLAL	CONGREG	33	22	11	
46	GUACOMEA	RANCHO	12	7	5	
47	HIGUERAS	RANCHO	43	23	20	
48	HUERTA LA	RANCHO	11	4	7	
49	JACALITO EL	HACIENDA	47	23	24	
50	JANOS DE REMEDIOS	RANCHO	19	12	7	
51	JANOS SAN ROQUE LOS	HACIENDA	61	30	31	
52	LAGUNA LA	RANCHO	57	27	30	
53	LLANO EL	RANCHO	15	10	5	
54	MANGAS LAS	RANCHO	16	8	8	
55	MESA LA	CONGREG	330	157	173	
56	MESA DE ROMERO	CONGREG	13	9	4	
57	MIEDO EL	CONGREG	11	5	6	
58	MORAL EL	CONGREG	46	26	20	
59	NOPALITO EL	RANCHO	6	5	1	
60	OJO DE AGUA DE ELIAS	RANCHO	20	11	9	
61	OJO DE AGUA REMEDIOS	RANCHO	120	54	66	
62	OREGANO	RANCHO	5	2	3	
63	PALMITAS LAS	RANCHO	37	20	17	
64	PALOMAS LAS	MINERAL	9	5	4	
65	PAPIGOCHIC	RANCHO	11	5	6	
66	PEARSON	E F C	25	12	13	
67	PLAYITAS LAS	RANCHO				
68	PLOMOSA LA	MINERAL	59	39	20	
69	PORTON EL	RANCHO	32	18	14	
70	POZO EL	RANCHO	3	1	2	
71	PUERTA DEL CAJON	RANCHERIA	85	49	36	
72	PUNTA DE AGUA	RANCHO	4	2	2	
73	QUELITAL	CONGREG	93	50	43	

# CUADRO 26

## INTEGRACION TERRITORIAL NACIONAL

LOCALIDAD NUMERO	NOMBRE DE LA LOCALIDAD	CATEGORIA DE LA LOCALIDAD	HABITANTES			CENSADA EN LA LOCALIDAD NUMERO
			TOTAL	HOMBRES	MUJERES	
		a	b	c	d	e
74	QUIJANO	EST FF CC	39	22	17	
75	RANCHITO	RANCHO	32	15	17	
76	RASTRAS LAS	RANCHO	11	4	7	
77	RASTRITOS	RANCHO	7	4	3	
78	RINCON EL	RANCHO				
79	REMEDIOS	RANCHO	60	27	33	9
80	REPRESITO EL	RANCHO	7	5	2	
81	SALTO EL	HACIENDA	14	9	5	
82	SAN LUIS	RANCHO	11	5	6	
83	SAN PEDRO	CONGREG	16	10	6	
84	SANTA ROSALIA	HACIENDA				63
85	SANTA TERESA	RANCHO	13	6	5	
86	SAUCEDA	RANCHO	2	1	1	
87	SOPALPILLA LA	RANCHO	6	3	3	
88	TAPIRAL EL	RANCHO	4	3	1	
89	TERRENATE	CONGREG	474	256	218	
90	TRANCAS LAS	RANCHO	2	2		
91	TREN EL	CONGREG	8	5	3	
92	TRES BELLOTAS	RANCHO	13	5	8	
93	TOMPEATE	RANCHO	3	2	1	
94	VALLECITO	RANCHO	4	3	1	
95	VALLECITOS LOS	CONGREG	45	24	21	
96	VIBORA LA	RANCHO	5	4	1	
97	VIJUITAS	RANCHO	109	59	50	
98	VINATERIA	RANCHO	11	5	6	
99	YERBABUENA	RANCHO	21	13	8	
			4999	2593	2406	
MAGDALENA						
1	MAGDALENA	CIUDAD	6114	2859	3255	
2	ALAMITO NUEVO	RANCHO	12	3	9	
3	ALAMO DE GAUNA	RANCHO	13	7	6	
4	ALISOS LOS	RANCHO	6	2	4	
5	CAPORALES LOS	RANCHO	61	35	26	
6	CARRIZO EL	CONGREG	275	140	135	
7	CEBOLLA LA	CONGREG	217	114	103	
8	CIENEGUITA LA	RANCHO	16	11	7	
9	COMPUERTAS LAS	RANCHO	9	3	6	
10	CUEVITAS LAS	RANCHO	6	2	4	
11	CUMARO EL	RANCHO	7	2	5	
12	CHARCO HONDO	RANCHO	21	8	13	
13	CHINO EL	RANCHO	20	13	7	
14	CHIRRIONES LOS	RANCHO	5	3	2	
15	CHUPADERO EL	RANCHO	9	3	6	
16	ESTERITO EL	CONGREG	114	60	54	
17	HUERTA DE CORONADO	HACIENDA	15	8	7	
18	JOJOBA	MINA	3	2	1	
19	MESA DE BEDOLLA LA	CONGREG	159	78	81	
20	MEZQUITE EL	RANCHO	5	3	2	
21	MISION LA	CONGREG	164	85	79	
22	MORAGA LA	RANCHO	4	2	2	
23	NOGALES LOS	RANCHO	23	8	15	
24	OTRA BANDA	CONGREG	96	48	50	
25	PEÑASQUITOS	RANCHO	17	9	8	
26	PORTILLO LOS	RANCHO	5	1	4	
27	POZO NUEVO	RANCHO	24	14	10	
28	POZOS LOS	CONGREG	34	23	11	
29	RANCHO DE ARVIZU	RANCHO	6	4	2	
30	RANCHO DE CAMPILLO	RANCHO	14	7	7	
31	RANCHO DE CUSTODIO	RANCHO	4	2	2	
32	RANCHO DE ORTEGA	RANCHO	7	4	3	
33	RANCHO DE SANTIAGO	RANCHO	16	10	6	
34	RANCHO DE VALDIVIA	RANCHO	12	4	8	
35	RANCHO VIEJO	RANCHO	7	3	4	
36	RASTRITAS LAS	RANCHO	4	1	3	
37	RECODO EL	RANCHO	179	96	81	
38	RINCON EL	RANCHO	14	8	6	
39	SALAZARES DEL ESTERITO	RANCHO	13	6	7	
40	SAN IGNACIO	PUEBLO	483	244	239	
41	SAN LORENZO	PUEBLO	478	238	240	
42	SAN LUIS	RANCHO	7	2	5	
43	SASABE EL	CONGREG	89	53	36	
44	TACICURE	CONGREG	185	102	83	
45	TECOLOTE EL	RANCHO	21	11	10	
46	TINAJA	RANCHO	10	6	4	
47	YESO EL	RANCHO	17	9	8	
48	ZORRILLO EL	RANCHO	10	5	5	
			9034	4363	4671	
MAZATAN						
1	MAZATAN	PUEBLO	644	311	333	
2	ABELINERA LA	RANCHO	4	3	1	
3	ADUANA LA	RANCHO	10	7	3	
4	AGUA FRIA	RANCHO	8	5	3	
5	AGUA HELADA	RANCHO	5	3	2	
6	AGUAJITO DE GALVEZ EL	RANCHO	4	2	2	
7	AGUAJITO DE LANDAVAZO	RANCHO	4	3	1	
8	AGUA ZARCA	RANCHO	10	7	3	
9	BARBAS LAS	RANCHO	8	4	4	
10	BUENAVISTA	RANCHO	32	17	15	
11	BUENAVISTA DE LEAL	RANCHO	6	4	2	
12	CALAVERAS LAS	HACIENDA	37	17	20	
13	CAMELTAS LAS	RANCHO	7	3	4	
14	CAÑADA GRANDE BUHUEL	RANCHO	2	1	1	

# CUADRO 26

## INTEGRACION TERRITORIAL NACIONAL

LOCALIDAD NUMERO	NOMBRE DE LA LOCALIDAD	CATEGORIA DE LA LOCALIDAD	HABITANTES			CENSADA EN LA LOCALIDAD NUMERO
			TOTAL	HOMBRES	MUJERES	
			a	b	c	
15	CAÑADA GRANDE DE GRACIA	RANCHO	5	4	1	
16	CORRAL QUEMADO EL	RANCHO	10	6	4	
17	COYOTE DE GRACIA EL	RANCHO	12	4	8	
18	COYOTE DE LEON EL	RANCHO	14	5	9	
19	COYOTES O EL SALZAREÑO	RANCHO	17	8	9	
20	CUMBRITO EL	RANCHO	6	2	4	
21	CUMBRES LAS	RANCHO	6	4	2	
22	CHICURAL EL	RANCHO	7	5	2	
23	CHINOS DE ROMO LOS	RANCHO	4	3	1	
24	DATIL EL	RANCHO	9	3	6	
25	DESTERRADO O MANICOMIO	RANCHO	6	4	2	
26	DURAZNILLA	RANCHO	6	1	5	
27	GARITA LA	RANCHO	13	8	5	
28	HORCONCITOS	RANCHO	7	3	4	
29	HUAPALAINA LA	RANCHO	7	4	3	
30	JARIPEO EL	RANCHO	2	1	1	
31	JUNTA LA	RANCHO	8	3	5	
32	JUPABABI	RANCHO	24	14	10	
33	MEZCALES LOS	RANCHO	5	4	1	
34	MILPAS LAS	RANCHO	12	8	4	
35	MONTE GRANDE	RANCHO	10	4	6	
36	MORITA LA	RANCHO	6	4	2	
37	NOPALERA	RANCHO	10	4	6	
38	OTRA BANDA	RANCHERIA	55	30	25	
39	PALMITAS LAS	RANCHO	4	3	1	
40	PAREDON BAYO EL	RANCHO	7	4	3	
41	PERA BLANCA	RANCHO	8	5	3	
42	PERA LA	RANCHO	11	7	4	
43	QUIZUANI	RANCHO	7	4	3	
44	REPRESITO O PALMITAS	RANCHO	1	1		
45	RINCON EL	RANCHO	13	6	7	
46	RODEITO DE FRANCO OCHOA	RANCHO	9	5	4	
47	RODEITO DE LEON	RANCHO	7	3	4	
48	RODEITO DE OCHOA	RANCHO	4	3	1	
49	SAN FERMIN	RANCHO	4	3	1	
50	SANTA IGNACIO	RANCHO	6	1	5	
51	SANTA MARTHA	RANCHO	8	2	6	
52	SAUZ EL	RANCHO	5	2	3	
53	SOCORRO EL	RANCHO	8	4	4	
54	TASAJERA LA	RANCHO	42	22	20	
55	TECOLOTE	RANCHO	14	8	6	
			1200	606	594	
	MOCTEZUMA					
1	MOCTEZUMA	VILLA	2148	1043	1105	
2	AQUA FRIA	RANCHO	5	1	4	
3	AQUAJITOS	RANCHO	8	3	5	
4	AQUA ZARCA	RANCHO	6	2	4	
5	ALAMILLO	RANCHO	5	2	3	
6	ARENAL EL	RANCHO	4	2	2	
7	ARENILLAS LAS	MINAS	5	2	3	
8	ARENILLAS LAS	RANCHO	10	4	6	
9	ARROYO SECO	RANCHO	4	3	1	
10	BACACHI	RANCHO	7	5	2	
11	BELLOTA LA	RANCHO	12	6	6	
12	CADAPE EL	RANCHO	10	4	6	
13	CARABERACHI	RANCHO	5	4	1	
14	CARRETAS	RANCHO	7	4	3	
15	CARRILLO	RANCHO	3	2	1	
16	CASA COLORADA	RANCHO	9	4	5	
17	CIENEGUITA DE LEON LA	RANCHO	5	4	1	
18	COLADOR EL	RANCHO	4	3	1	
19	COLORADOS LOS	RANCHO	4	3	1	
20	COMACHI	RANCHO	8	3	5	
21	CUCABABI	RANCHO	8	6	2	
22	CUEVA LA	RANCHO	5	4	1	
23	CHARCO ESCONDIDO	RANCHO	9	7	2	
24	CHIRRIONES LOS	RANCHO	10	4	6	
25	DATIL EL	RANCHO	2	2		
26	ESCOBEDO	RANCHO	2	2		
27	ESCONDIDA	RANCHO	5	2	3	
28	ESTANCIA LA	CONGREG	71	32	39	
29	GALERA LA	HACIENDA	20	8	12	
30	GALERITA LA	RANCHO	11	5	6	
31	GARAMBULLOS	RANCHO	11	7	4	
32	HORCONES LOS	RANCHO	2	1	1	
33	HUERIGO	RANCHO	8	3	5	
34	JUNTA LA	RANCHO	19	8	11	
35	JURAGUI EL	RANCHO	8	4	4	
36	LADRILLOS LOS	RANCHO	11	6	5	
37	MAJADA LA	RANCHO	7	3	4	
38	MATANZA LA	RANCHO	1	1		
39	MESA LA	CONGREG	159	74	85	
40	MOCTEZUMA LA	MINA	9	2	7	
41	MONTEGRANDE	RANCHO	9	5	4	
42	MONTOSA LA	RANCHO	9	5	4	
43	NACOVERACHI	RANCHO	10	5	5	
44	NICORA	CONGREG	21	9	12	
45	NORIA DE TERAN	RANCHO	10	6	4	
46	PALITO EL	RANCHO	22	12	10	
47	PALMA LA	RANCHO	8	3	5	
48	PERASCO EL	RANCHO	12	7	5	
49	PIBIPA	CONGREG	116	52	64	
50	PILAS LAS	RANCHO	8	4	4	
51	POTRERO EL	RANCHO	8	5	3	
52	RANCHO NUEVO EL	RANCHO	1	1		

# CUADRO 26

## INTEGRACION TERRITORIAL NACIONAL

LOCALIDAD NUMERO	NOMBRE DE LA LOCALIDAD	CATEGORIA DE LA LOCALIDAD	H A B I T A N T E S			CENSADA EN LA LOCALIDAD NUMERO
			TOTAL	HOMBRES	MUJERES	
		a	b	c	d	e
53	RECODO EL	RANCHO	1	1		
54	RODEO	RANCHO	9	5	4	
55	SAUCES LOS	RANCHO	7	5	2	
56	SAUZ EL	RANCHO	3	2	1	
57	TANQUES LOS	RANCHO	9	6	3	
58	TARAYES	RANCHO	4	3	1	
59	TEBISCO	HACIENDA	2	1	1	
60	TEHUIBABI	RANCHO	7	4	3	
61	TEMPORAL DE DUARTE	RANCHO	7	4	3	
62	TERAPA	CONGREG	66	46	40	
63	TIERRITAS LAS	RANCHO	3	1	2	
64	TONIBABI	RANCHO	2	1	1	
65	VERADEHUACHI	RANCHO	31	18	13	
66	VILLA LA	RANCHO	11	6	5	
67	VOLANTA LA	RANCHO	54	28	26	
68	YERBABUENA	RANCHO	6	4	2	
69	ZAPICHI	RANCHO	7	1	6	
			3132	1537	1595	
N A C O						
1	NACO	PUEBLO	2159	1003	1156	
2	BAJIO DE SONORAND	RANCHERIA	10	7	3	
3	BOMBITA LA	RANCHO	6	3	3	
4	CALERA LA	FABRICA	23	13	10	
5	CORNALES LOS	RANCHO	10	4	6	
6	DIFUNTOS LOS	RANCHO	6	3	3	
7	MINA ORO	RANCHO	4	1	3	
8	MINA ORO	SEC FF CC	22	12	10	
9	MORITA LA	RANCHO	17	9	8	
10	OASIS EL	RANCHO	10	6	4	
11	PAPALOTE EL	RANCHERIA	4	2	2	
12	PEDREGON	RANCHO	4	1	3	
13	PUERTA DE SONORAND	RANCHO	13	6	5	
14	RANCHO DE AVITIA	RANCHERIA	2	1	1	
15	RANCHO DE BRACAMONTES	RANCHERIA	4	2	2	
16	RANCHO DE LOLITA	RANCHERIA	6	3	3	
17	RANCHO DE NORIEGA	RANCHERIA	9	5	4	
18	RANCHO DE RAMIREZ	RANCHO	3	2	1	
19	SAN PEDRO PALOMINOS	HACIENDA	66	30	36	
20	TORCIDO EL	RANCHERIA	13	7	6	
21	TRES ALAMOS LOS	RANCHERIA	9	7	2	
22	TULE SPRING	RANCHO	6	3	3	
23	VILLA VERDE	SEC FF CC	63	32	31	
			2495	1184	1311	
N A C O R I C H I C O						
1	NACORI CHICO	PUEBLO	1062	500	562	
2	AGUA BLANCA	RANCHO	14	8	6	
3	ANGOSTURA LA	RANCHO	13	9	4	
4	BAJIO EL	RANCHO	45	21	24	
5	CERVAS	CONGREG	39	16	23	
6	CUEVA LA	RANCHO	4	3	1	
7	LLANO EL	RANCHO	5	2	3	
8	MESA TRES RIOS LA	CONGREG	537	315	222	
9	MOCHOPA	CONGREG	39	23	16	
10	NOPALERA LA	CONGREG	76	44	32	
11	PESCADOS LOS	RANCHERIA	9	5	4	
12	PIE LA CUESTA DEL CESAR	RANCHO	60	43	37	
13	PINOS ALTOS	RANCHO	21	6	13	
14	RIITO	RANCHO	20	10	10	
15	SAUZ EL	CONGREG	392	192	200	
16	TECORINAME	CONGREG	177	92	85	
17	TIERRAS LAS	CONGREG	16	6	6	
18	TRES RIOS	RANCHO	45	25	20	
			2594	1324	1270	
N A C O Z A R I D E G A R C I A						
1	NACUZARI DE GARCIA	PUEBLO	3561	1662	1899	
2	BAJIOS LOS	ASERRADERO	147	61	66	
3	BOTA LA	CONGREG	23	14	9	
4	CAMPO BONITO	RANCHO	6	4	4	
5	CHURUNIBABI	MINA	142	74	68	
6	GLOBO EL	MINERAL	2	1	1	
7	HUERIGOS LOS	RANCHO	24	12	12	
8	NACUZARI VIEJO	CONGREG	123	66	55	
9	PILARES DE NACUZARI	PUEBLO	662	321	361	
10	PLAYA LA	HACIENDA	73	40	33	
11	RANCHITO EL	RANCHO	6	4	2	
12	SALSIFUEDES	RANCHO	15	5	10	
13	SAN NICOLAS	RANCHO	31	15	16	
14	SAN PEDRO	RANCHO	10	4	6	
15	SANTO DOMINGO	MINERAL	356	171	185	
16	SAUCITO EL	RANCHO	6	4	2	
17	TAJUO EL	EST FF CC	6	2	4	
18	VILLA DEL TIGRE	MINERAL	265	159	126	
			5500	2641	2859	

# CUADRO 26

## INTEGRACION TERRITORIAL NACIONAL

LOCALIDAD NUMERO	NOMBRE DE LA LOCALIDAD	CATEGORIA DE LA LOCALIDAD	HABITANTES			CENSADA EN LA LOCALIDAD NUMERO
			TOTAL	HOMBRES	MUJERES	
		a	b	c	d	e
	NAVOJOA					
1	NAVOJOA	CIUDAD	17345	8345	9000	
2	AQUA NUEVA	RANCHO	37	22	15	
3	BABUJORI	RANCHO				34
4	BACABACHE	PUEBLO	498	244	254	
5	BACHIMOJAQUI	RANCHERIA	87	48	39	
6	BACHIVO	RANCHO	70	36	34	
7	BAHUISES	CONGREG	240	122	117	
8	BAREBAMPO	RANCHO	62	30	32	
9	BASTABAMPO	RANCHO	92	50	42	
10	BATAYAQUI	RANCHO	293	155	138	
11	BELLA VISTA	CONGREG	90	49	41	
12	BEMELABAMPO	RANCHO	131	65	66	
13	BUARAGE EL	RANCHO	202	202	200	
14	BUAYOS	CONGREG	466	132	134	
15	SAN IGNACIO BUENAVISTA	CONGREG	241	140	101	
16	BULLLAGOJOY	RANCHERIA	43	22	21	
17	BUIYACUSI	CONGREG	325	164	161	
18	CAMARGO	RANCHERIA	139	68	71	
19	CAMOA	PUEBLO	260	125	135	
20	CANTUA	CONGREG	181	92	89	
21	CAPETAMAYO	RANCHO	62	34	28	
22	CAPOHUISA	CONGREG	357	174	183	
23	CARRIZO EL	RANCHERIA	141	80	61	
24	CASA BLANCA	CONGREG	179	96	83	
25	CINAS LAS	RANCHO				44
26	COCORAQUI	RANCHO	45	26	19	
27	COHUIBAMPO	CONGREG	35	18	17	
28	CORE	RANCHO	97	57	40	
29	CUCAJAQUI	CONGREG	86	41	45	
30	CUCHILLA LA	CONGREG	30	13	17	
31	CUCHUJAQUIA	CONGREG	82	47	35	
32	CHICHICOJORO	RANCHERIA	78	46	32	
33	CHIHUAHUITA	CONGREG	190	93	97	
34	CHINOCIBE	RANCHERIA	47	27	20	
35	CHINOTAHUECA	RANCHERIA	418	209	209	
36	CHIVUCU	RANCHERIA	372	192	180	
37	CHOACAYA	CONGREG	143	75	68	
38	DATIL EL	RANCHO	276	132	144	
39	ESPERANZA	CONGREG	32	12	20	
40	ETCHOUAQUILLA	RANCHO	339	163	156	
41	FUNDICION	EST FF CC	126	62	44	
42	GUADALUPE	HACIENDA	216	117	99	
43	GUASAHUARI	HACIENDA	45	27	18	
44	GUASIMAS	RANCHO	36	16	16	
45	GUAYMITAS	CONGREG	616	304	312	
46	GUAYPARIN	HACIENDA	279	135	144	
47	HUEBAMPO	RANCHERIA	38	26	12	
48	HUIRIBES LOS	CONGREG	80	35	45	
49	JAMBIOLOBAMPO	RANCHO	45	22	23	
50	JIJICA	RANCHERIA	144	69	75	
51	JIJIRI	RANCHERIA	210	103	107	
52	JOPO EL	CONGREG	176	94	82	
53	JOPOPACO	CONGREG	220	112	108	
54	JOSTAHUECA	CONGREG	28	18	10	
55	JUCABAMPO	RANCHO	41	21	20	
56	LAGUNA LA	RANCHERIA	240	116	124	
57	LAJAS LAS	RANCHO	91	44	47	
58	LAZARO CARDENAS	COLONIA	90	49	41	
59	LIMONES LOS	CONGREG	293	137	156	
60	LOMA DEL REFUGIO	CONGREG	218	106	112	
61	MALACATE	RANCHO	90	48	45	
62	MARGARITA	EST FF CC	366	216	150	
63	MASIACA	EST FF CC	97	44	53	
64	MASIACA	PUEBLO	376	181	197	
65	MAYOBAMPO	HACIENDA	37	19	18	
66	MEZQUITAL	BARRIO	176	79	97	
67	MEZQUITAL EL	CONGREG	237	133	104	
68	MILPAS LAS	RANCHO	31	14	17	
69	MOCHIBAMPO	HACIENDA	195	97	98	
70	MOYOCO EL	CONGREG	52	27	25	
71	MUSUABAMPO	CONGREG	128	64	64	
72	NACHUQUIS	HACIENDA	476	235	241	
73	NAVOJOA VIEJO	PUEBLO	626	401	425	
74	NAVOMORA	RANCHO	188	81	108	
75	OSOBAMPO	RANCHO	88	51	35	
76	PERA LA	CONGREG				24
77	PIEDRA BAYA	RANCHO	38	19	19	
78	PILAS LAS Y ANEXOS	CONGREG	152	74	78	
79	PUEBLO NUEVO	CONGREG	517	265	252	
80	RANCHO DEL PADRE	RANCHERIA	170	82	88	
81	RECODO EL	CONGREG	134	66	68	
82	RIO MAYO	COL AGRIC	175	90	85	
83	ROSALES	HACIENDA	418	210	208	
84	SABINO CAMOA EL	RANCHERIA	225	118	107	
85	SAN ANTONIO	CONGREG	273	153	120	
86	SANEAL	RANCHERIA	251	129	122	
87	SAN IGNACIO	HACIENDA	144	71	73	
88	SAN IGNACIO	PUEBLO	1539	780	759	
89	SAN JOSE	RANCHO	12	8	4	
90	SAN JOSE MASIACA	CONGREG	332	152	180	
91	SANTA BARBARA	HACIENDA	169	83	86	
92	SANTA ROSA	HACIENDA	122	60	62	
93	SANTINI	RANCHO	7	4	3	
94	SAPOMORA	CONGREG	155	89	66	
95	SIBACOBE	CONGREG	196	102	94	
96	SICOME NORTE	RANCHERIA	29	17	12	

# CUADRO 26

## INTEGRACION TERRITORIAL NACIONAL

LOCALIDAD NUMERO	NOMBRE DE LA LOCALIDAD	CATEGORIA DE LA LOCALIDAD	HABITANTES			CENSADA EN LA LOCALIDAD NUMERO
			TOTAL	HOMBRES	MUJERES	
			a	b	c	
97	SINAHUISA	RANCHERIA	312	155	157	
98	SIREBAMPO	CONGREG	156	92	66	
99	SOCALRE	CONGREG	76	37	41	
100	SOLEDAD	RANCHO	41	23	18	
101	TABLON EL	BARRIO	144	74	70	
102	TASTE EL	RANCHERIA	112	54	58	
103	TEACHIVE	CONGREG	236	122	114	
104	TESIA	PUEBLO	272	126	146	
105	TETANCHOPO	CONGREG	653	330	323	
106	TETAPACHE	RANCHERIA	176	86	90	
107	TIERRA BLANCA	CONGREG	335	162	153	
108	TRES HERMANOS	HACIENDA	217	118	99	
109	YAVARITOS	HACIENDA	67	35	32	
110	YOPORI	RANCHO	14	6	8	
111	YORENTAMEHUA	CONGREG	112	56	56	
112	ZAPOCHOPO	RANCHERIA	56	25	33	
113	ZAPOTE	RANCHERIA	69	44	45	
			36533	19126	19407	
NOGALES						
1	NOGALES	CIUDAD	24476	11395	13083	
2	ADOBES LOS	RANCHO	13	5	6	
3	AGUA CALIENTE	RANCHO	26	6	12	
4	AGUAJE DE LUCERO	RANCHO	2	1	1	
5	AGUAJITO EL	RANCHO	3	2	1	
6	AGUA ZARCA	EST FF CC	166	88	78	
7	ALAMEDA LA	RANCHERIA	43	15	28	
8	ALAMO EL	RANCHO	27	16	9	
9	ARIZONA LA	HACIENDA	177	91	86	
10	BELLOTA LA	RANCHO				1
11	BELLOTOSA LA	RANCHO	34	23	11	
12	BORREGAS LAS	RANCHO	16	7	9	
13	BUENA VISTA	RANCHO	16	4	12	
14	CADILLAL	RANCHERIA	5	3	2	
15	CAJONCITOS LOS	RANCHERIA	2	1	1	
16	CANTILES LOS	RANCHERIA	5	2	3	
17	CIBUTA	HACIENDA	256	128	130	
18	CIENEGA LA	RANCHO	21	11	10	
19	CIENEGUITA LA	RANCHO	120	54	66	
20	CHARIPA	RANCHERIA	30	15	15	
21	CHIMENEAS LAS	RANCHO				1
22	DESTILADERA	RANCHO	50	26	22	
23	DICOCHEA	RANCHO	19	9	10	
24	ENCONTRADOS	RANCHO	29	14	15	
25	GALERA LA	HACIENDA	6	4	2	
26	GIRAHUI EL	RANCHO	3	2	1	
27	GUADALUPE	RANCHO	16	8	8	
28	HEREDIA	RANCHO				1
29	HUERTA DE GUADALUPE	RANCHO	16	6	8	
30	KILOMETRO 3	RANCHO	3	2	1	
31	LOMAS	CAMPAMENTO				1
32	MASCARENAS	EST FF CC	22	10	12	
33	MEZQUITAL EL	RANCHO	6	4	2	
34	MINITAS LAS	RANCHO	4	2	2	
35	MONREAL	RANCHO	19	12	7	
36	MORITA LA	RANCHO	7	3	4	
37	MURRIETA	RANCHO				1
38	PANILLAS	RANCHO				52
39	PICOS LOS	RANCHO	33	14	19	
40	PIERSON	RANCHO				1
41	PIRITAS LAS	RANCHO	3	1	2	
42	PLANCHAS DE PLATA	MINERAL	20	6	12	
43	POZO DE ENMEDIO	RANCHO	10	7	3	
44	PUERTEZUELO	SEC FF CC				1
45	ROMERO	RANCHO				1
46	SAN JOSE	RANCHO	45	21	24	
47	SANTA BARBARA	HACIENDA	39	23	16	
48	SAN LUIS	RANCHO	27	16	11	
49	SANTA CLARA	RANCHO				50
50	SANTO NIÑO	RANCHO	40	19	21	
51	SAUCITO EL	RANCHO	9	6	3	
52	SILLERO	RANCHO	66	43	45	
53	TAPIRAL EL	RANCHO	11	7	4	
54	TRANCAS DE LA ARIZONA	RANCHO	12	7	5	
55	TRONCON	RANCHO	21	10	11	
56	ULTIMA PUERTA LA	RANCHO	14	8	6	
57	VADO EL	RANCHO	6	3	3	
			26016	12172	13844	
ONAVAS						
1	ONAVAS	PUEBLO	290	139	151	
2	CUBA	CONGREG	29	16	13	
3	MESA DE GALINDO	CONGREG	117	56	59	
4	MESA DEL AGUILA	CONGREG	31	19	12	
5	PILAS LAS	RANCHO	11	4	7	
6	POTRERILLO	CONGREG	19	6	11	
7	POTRERO DE GALINDO	RANCHO	69	34	35	
8	SANTA ANA	RANCHO	35	19	16	
			601	297	304	

# CUADRO 26

## INTEGRACION TERRITORIAL NACIONAL

LOCALIDAD NUMERO	NOMBRE DE LA LOCALIDAD	CATEGORIA DE LA LOCALIDAD	H A B I T A N T E S			CENSADA EN LA LOCALIDAD NUMERO
			TOTAL	HOMBRES	MUJERES	
		a	b	c	d	e
<b>OPODEPE</b>						
1	OPODEPE	PUEBLO	1050	528	522	
2	AGUA BLANCA DE CAMOU	RANCHO	48	24	24	
3	AGUA NUEVA	RANCHO	7	4	3	
4	AURORA DE SUAREZ	RANCHO	6	3	3	
5	AURORA LA	HACIENDA	19	10	9	
6	BATAMOTE EL	RANCHO	6	3	3	
7	CAÑADA DE CORRAL	RANCHO	3	2	1	
8	CAÑADA DE SONORA LA	RANCHO	34	16	16	
9	CARRICITO DE JUAREZ	RANCHO	3	2	1	
10	CARRIZO EL	RANCHERIA	74	32	42	
11	CARRIZO EL	RANCHO	3	1	2	
12	CASA COLORADA LA	RANCHO	3	2	1	
13	COCHINITOS LOS	RANCHO	4	3	1	
14	CORNELIO	RANCHO	8	4	4	
15	CORNELIO DE CAMOU	RANCHO	8	5	3	
16	CRESTON EL	RANCHO	3	2	1	
17	CUERVOS LOS	RANCHO	6	3	3	
18	CHICHEQUELITE	RANCHO	13	7	6	
19	CHIRIPA	MINERAL	44	29	15	
20	CHIRRIONES	RANCHO	7	3	4	
21	EMPANADA LA	RANCHO				54
22	FLORES LAS	RANCHO				35
23	GLORIA LA	RANCHO	5	4	1	
24	GUADALUPE	RANCHO	7	4	3	
25	HVERIGO EL	RANCHO	5	3	2	
26	LAJUNA LA	RANCHO	7	4		
27	LOBERA LA	RANCHO				25
28	MERESICHIC	CONGREG	323	167	156	
29	MESA LA	RANCHO	42	22	20	
30	NOCHE BUENA	MINERAL	11	5	6	
31	NOJAL EL	RANCHO				35
32	NOJALES LOS	RANCHO	4	2	2	
33	NUVERA	RANCHO	10	5	5	
34	PAJARITO EL	RANCHO	17	7	10	
35	PEÑA BLANCA	RANCHO	44	25	19	
36	PERICOS LOS	RANCHO	14	9	5	
37	PINTADA LA	RANCHO	29	17	12	
38	POLVAREDA LA	RANCHO				35
39	PORVENIR EL	RANCHO	4	3	1	
40	PRIMAVERA	RANCHO	11	7	4	
41	PUEBLO VIEJO	CONGREG	236	131	107	
42	QUEROBABI	EST FF CC	939	486	453	
43	QUEROBABI	RANCHO	9	4	5	
44	RAMADA LA	MINERAL	10	6	4	
45	REAL EL	RANCHO				6
46	REPRESO	RANCHO	12	8	4	
47	RODEO EL	RANCHO	91	46	45	
48	RINCON EL	RANCHO				47
49	RIVERERA	RANCHO	11	6	5	
50	RUFILERA	RANCHO	5	3	2	
51	SAN ANDRES	HACIENDA				60
52	SAN CAYETANO	RANCHO	15	7	8	
53	SAN JERONIMO	MINERAL	13	6	7	
54	SAN JOSE	HACIENDA	45	20	25	
55	SAN JUAN	RANCHO	15	8	7	
56	SAN LUIS QUEROBABI	RANCHO	6	3	3	
57	SAN PEDRO	RANCHO	19	11	8	
58	STA GERTRUDIS QUEROBABI	RANCHERIA	6	5	1	
59	SANTA MARGARITA	HACIENDA	12	6	6	
60	SANTA MARGARITA MARTIR	EJIDO	174	80	94	
61	SANTA MARIA	RANCHO	2	1	1	
62	SAUCEDA LA	RANCHERIA	65	32	33	
63	SAUCEDITA LA	RANCHO	10	7	3	
64	SAUCITO	RANCHO	25	14	11	
65	SAUZ EL	RANCHO				26
66	TAMAPLA	RANCHO	37	19	18	
67	TANQUES LOS	RANCHO	6	4	2	
68	TUAPE	CONGREG	241	127	114	
69	VIRGINIA	RANCHO	7	5	2	
70	ZACATE EL	RANCHO	4	2	2	
			3899	2016	1883	
<b>OPUTO</b>						
1	OPUTO	PUEBLO	1962	935	1027	
2	ALISO EL	RANCHO	43	16	27	
3	ANGOSTURA LA	CONGREG	27	11	16	
4	ARCO EL	RANCHO	10	6	4	
5	ARIBABI	EJIDO	369	176	193	
6	BACAPIRI	RANCHO	1	1		
7	BAÑOS LOS	RANCHO	8	4	4	
8	CALAVERAS LAS	HACIENDA	34	18	16	
9	CARRICITO EL	RANCHO	13	7	6	
10	CARRICITO EL JURIQUIPA	RANCHO	14	6	8	
11	CRUZ DE CAÑADA	HACIENDA	8	3	5	
12	CUMARAL EL	RANCHO	16	4	12	
13	DESTIERRO EL	RANCHO	8	2	6	
14	HUERIGOS LOS	RANCHO	10	5	5	
15	JOYAS LAS	RANCHO	6	4	2	
16	JURIQUIPA LA	MINERAL	96	50	46	
17	MORA LA	RANCHO	4	2	2	
18	MULA LA	RANCHO	11	3	8	
19	NOJAL DEL CARRIZO	RANCHO	5	1	4	
20	NOJAL EL	RANCHO				5
21	NOJALITO	RANCHO	5	3	2	

# CUADRO 26

## INTEGRACION TERRITORIAL NACIONAL

LOCALIDAD NUMERO	NOMBRE DE LA LOCALIDAD	CATEGORIA DE LA LOCALIDAD	HABITANTES			CENSADA EN LA LOCALIDAD NUMERO
			TOTAL	HOMBRES	MUJERES	
		a	b	c	d	e
22	OTATES LOS	RANCHO	20	11	9	
23	PIEDRA LA	RANCHO	4	1	3	
24	REFUGIO EL	CONGREG	117	65	52	
25	RINCON EL	RANCHO	5	1	5	
26	ROSALES	MINERAL	14	4	10	
27	SAFO EL	RANCHO	7	3	2	
28	SANDIAS LAS	RANCHO	8	5	2	
29	SAN IGNACIO	HACIENDA	76	40	26	
30	SAN JUAN DEL RIO	EJIDO	349	182	167	
31	SANTA TERESA DEL RODEO	RANCHO	8	4	4	
32	TINAJA	RANCHO	3	2	1	
			3262	1576	1684	
OQUITOA						
1	OQUITOA	PUEBLO	487	226	259	
2	BUENAVISTA	RANCHO				13
3	CARRIZAL	RANCHO	6	4	2	
4	ESPERANZA DEL NORTE LA	RANCHO				13
5	ESPERANZA DEL SUR LA	RANCHO	4	1	3	
6	FIERROS	RANCHO				16
7	GORTARI LOS	RANCHO				16
8	HACIENDA CORDOVA ARAIZA	RANCHERIA	55	31	24	
9	LIMBO EL	RANCHO	4	3	1	
10	MINA AGUADA	RANCHO	4	3	1	
11	PABLO FIGUEROA	RANCHO				1
12	PABLO F ORTIZ	RANCHO				1
13	PIEDRA PESADA	RANCHO	25	14	11	
14	POTRERO EL	RANCHO	26	16	10	
15	RECODO EL	CONGREG	21	14	7	
16	RIVERA IZQUIERDA	RANCHERIA	19	10	9	
17	SAN JUSTO	RANCHO	5	2	3	
18	SAN PASCUAL	RANCHO	3	2	1	
19	TOROS LOS	RANCHO				14
20	VALDENEGRO	RANCHO				8
			661	330	331	
PITIQUITO						
1	PITIQUITO	PUEBLO	1364	699	665	
2	ABANDONADO EL	CONGREG	12	6	4	
3	AQUA ZARCA	RANCHO	9	3	6	
4	AHI NO MAS	RANCHO	14	7	7	
5	AMERICANO EL	RANCHO	7	4	3	
6	ANGOSTURA LA	RANCHO	8	3	5	
7	ARPA EL	RANCHO	3	3		
8	BACERAN EL	RANCHO				26
9	BACUACHITO	RANCHO	43	25	18	
10	BAMURI	RANCHO	76	48	28	
11	BERRUGA LA	RANCHO	39	29	10	
12	BURO EL	RANCHO	21	12	9	
13	CACHORA LA	RANCHO	11	6	5	
14	CALABAZAS LAS	RANCHO	9	5	4	
15	CAMALEONES LOS	RANCHO	14	9	5	
16	CAMPO NO 4	CAM AGRIC	45	22	23	
17	CARACOL EL	RANCHO	7	5	2	
18	CARBON EL	RANCHO	6	1	5	
19	CARBONERA LA	RANCHO	13	7	6	
20	CASA BLANCA'	BARRIO	203	101	102	
21	CIELO EL	RANCHO	9	7	2	
22	CIENEGA LA	MINERAL	155	76	79	
23	COYOTE EL	RANCHO	1	1		
24	CRUCES LAS	RANCHO	12	10	2	
25	CURIEL	RANCHO	10	6	4	
26	CHIRRIONES LOS	RANCHO	26	16	12	
27	CHOYA LA	BARRIO	13	8	5	
28	DATIL EL	RANCHO	11	7	4	
29	DESEMBOQUE EL	PESQUERIA	41	29	12	
30	DONDE EL	RANCHO	10	4	6	
31	ESTRELLAS LAS	RANCHO	9	7	2	
32	FELIX GOMEZ	HACIENDA	142	73	69	
33	FLORES LAS	RANCHO	15	7	8	
34	GARAMBULLO EL	RANCHO	33	16	17	
35	GARITA LA	RANCHO	8	4	4	
36	GLORIA LA	RANCHO	26	13	13	
37	GOLONDRINA LA	RANCHO	9	7	2	
38	HUERFANA LA	RANCHO	12	6	6	
39	INMACULADITA	RANCHO	10	6	4	
40	JUANEROS LOS	RANCHO	6	2	4	
41	JUNCOS LOS	RANCHO	15	8	7	
42	LIBERTAD LA	PESQUERIA	32	17	15	
43	MARRAZO EL	RANCHO	13	7	6	
44	MILPILLAS	RANCHO	24	13	11	
45	NOPALERA LA	RANCHO	13	4	9	
46	PALOMAS LAS	CONGREG	37	18	19	
47	PASTORIA LA	RANCHO	145	76	67	
48	PICACHO EL	RANCHO	36	18	18	
49	PLAYAS LAS	RANCHO	17	8	9	
50	POLVAREDAS LAS	RANCHO	19	8	13	
51	PORVENIR EL	RANCHO	8	5	2	
52	POZO DE NORIEGA	RANCHO	5	4	1	
53	POZOS DE SAN IGNACIO	RANCHO	1	1		
54	POZOS DE SERNA	RANCHO	9	6	3	
55	PRIMAVERA LA	RANCHO	10	2	8	
56	RANCHITO EL	RANCHO	10	6	4	
57	SANDIA LA	RANCHO	9	6	3	

**CUADRO 26**  
**INTEGRACION TERRITORIAL NACIONAL**

LOCALIDAD NUMERO	NOMBRE DE LA LOCALIDAD	CATEGORIA DE LA LOCALIDAD	HABITANTES			CENSADA EN LA LOCALIDAD NUMERO
			TOTAL	HOMBRES	MUJERES	
		a	b	c	d	e
58	SAN FRANCISCO PAYANES	RANCHO	16	9	9	
59	SAUCEDA LA	RANCHO	6	3	3	
60	SUICHI EL	RANCHO	2	1	1	
61	TEMPORAL EL	RANCHO	28	20	8	
62	TESTERAZO	RANCHO	10	3	7	
63	TUYAS LAS	RANCHO	5	4	1	
64	UNION LA	RANCHO	28	20	8	
65	VERDES LOS	CONGREG	17	9	8	
66	ZARAGOZA	BARRIO	202	95	107	
			3203	1674	1529	
<b>QUIRIEGO</b>						
1	QUIRIEGO	PUEBLO	730	348	382	
2	AJOS LOS	HACIENDA	13	8	5	
3	AQUIHUIQUICHI	RANCHO	72	48	24	
4	BACUSA	HACIENDA	95	50	45	
5	BACHIMBAS	PARAJE	25	15	10	
6	BATACOSA	PUEBLO	492	257	235	
7	BAUCARIT	CONGREG	142	61	61	
8	BUENAVISTA	RANCHERIA	35	16	19	
9	CABORA	RANCHO	161	91	90	
10	CAJON DE OTERO EL	RANCHERIA	20	16	4	
11	CALERA LA	RANCHO	17	11	6	
12	CASITA LA	RANCHO	51	29	22	
13	COBRIZA LA	RANCHO	28	13	15	
14	CONEJOS LOS	RANCHO	54	25	29	
15	CHIMICOL	RANCHO	48	25	23	
16	FRANCA LA	PARAJE	20	9	11	
17	FRIJOLAR DE LOS GARCIA	RANCHO	169	90	79	
18	GOIJAQUIA	CONGREG	150	81	69	
19	GUACAPORO	RANCHO	27	18	9	
20	HUILATES	RANCHO	122	64	58	
21	MEZQUITE EL	RANCHO	71	40	31	
22	MOJARI	RANCHO	106	49	57	
23	NORIA LA	RANCHERIA	19	6	13	
24	NORIA LA	RANCHO	26	15	11	
25	SABINA LA	MINERAL	74	47	27	
26	SAN JOSE	PARAJE	16	7	9	
27	SIVACHICORI	RANCHO	33	16	17	
28	TECOLOTE EL	RANCHO	6	5	3	
29	TEPAHUI	CONGREG	252	124	128	
30	TESIA	RANCHO	61	32	29	
31	TESOCOMA	RANCHO	38	20	18	
32	TOPOROCUCHO	RANCHO	7	4	3	
33	TRIGO	RANCHO	41	23	18	
34	VASITOS LOS	RANCHO	23	15	8	
35	VIVAJIMARI	RANCHERIA	25	16	9	
36	VOLADOR EL	RANCHERIA	35	21	14	
			3326	1735	1591	
<b>RAYON</b>						
1	RAYON	VILLA	1351	652	699	
2	AGUA FRIA	RANCHO	11	5	6	
3	ALGODONES LOS	HACIENDA	6	3	3	
4	APACHES LOS	RANCHO	22	8	14	
5	CABRERA LA	RANCHO	7	6	1	
6	CALERA LA	RANCHERIA	85	40	45	
7	CASA COLORADA	RANCHO	41	21	20	
8	CERRO DEL ORO	MINERAL	144	72	72	
9	COCHIS LOS	RANCHO	7	4	3	
10	CUMARAL EL	RANCHO	6	5	1	
11	CHARCOS LOS	RANCHO	14	8	6	
12	CHINOS LOS	RANCHO	8	5	3	
13	GALERA LA	RANCHO	63	30	33	
14	GONZALEZ LOS	RANCHO	69	36	33	
15	JIQUIMA	CONGREG	5	3	2	
16	LLANO EL	HACIENDA	5	3	2	
17	MORITA LA	RANCHO	7	3	4	
18	NACAMERIS LOS	RANCHO	10	6	4	
19	PAJARITO EL	RANCHO	4	1	3	
20	PALMA LA	RANCHO	11	6	5	
21	PALMITAS LAS	RANCHO	8	3	5	
22	PAZ LA	CONGREG	166	76	90	
23	PIMA EL	RANCHO	25	16	9	
24	SANDIAS LAS	RANCHO	1	1		
25	SAN FERNANDO	RANCHO	10	5	5	
26	SAN LUIS	RANCHO	12	2	10	
27	SAN RAFAEL	HACIENDA	45	23	22	
28	SAUCITO LOS NACAMERIS	RANCHO	4	2	2	
29	TARAY EL	RANCHO	9	6	3	
30	TRES ALAMOS	RANCHO	94	49	45	
			2250	1100	1150	
<b>ROSARIO</b>						
1	ROSARIO	PUEBLO	1152	569	583	
2	ANGUSTURA	RANCHO	36	22	14	
3	BAJIOS LOS	RANCHO	44	23	21	
4	CARRICITO DE VELAZQUEZ	CAMPAMENTO	11	9	2	
5	CARRIZAL DE JAIME EL	CONGREG	78	42	36	
6	CEBROS	HACIENDA	360	167	193	
7	CUBA	RANCHO	201	98	103	
8	CURUPACO	RANCHO	303	154	149	

# CUADRO 26

## INTEGRACION TERRITORIAL NACIONAL

LOCALIDAD NUMERO	NOMBRE DE LA LOCALIDAD	CATEGORIA DE LA LOCALIDAD	H A B I T A N T E S			CENSADA EN LA LOCALIDAD NUMERO
			TOTAL	HOMBRES	MUJERES	
		a	b	c	d	e
9	DURA LA	PUEBLO	376	203	173	
10	ENCINO EL	CAMPAMENTO	24	16	8	
11	ESTRELLA LA	RANCHO	68	41	27	
12	HORCONES LOS	RANCHO	37	19	18	
13	LO DE MEDINA	RANCHO	28	17	11	
14	MOVAS	PUEBLO	420	228	192	
15	NURI	PUEBLO	808	419	389	
16	PALMA CUATA	RANCHO	20	10	10	
17	PALMARITO	RANCHO	59	48	11	
18	PAREDONES	RANCHO	66	36	30	
19	RIO CHICO	CONGREG	133	76	57	
20	SAN FRANCISCO	RANCHO	18	9	9	
21	SANTA ANA	RANCHO	66	36	30	
22	SAUZ	CONGREG	180	101	79	
23	TABLON EL	RANCHO	70	38	32	
24	TACUPETO	RANCHO	61	46	15	
25	TARAHUMARAS	RANCHO	123	63	60	
26	TECURIA	RANCHO	11	5	6	
27	TECHOMOA	RANCHO	29	15	14	
			4852	2530	2322	
<b>SAHUARIPA</b>						
1	SAHUARIPA	CIUDAD	3639	1805	2034	
2	AGUA FRIA	RANCHO	18	8	10	
3	AMARGOSA LA	MINERAL	6	2	4	
4	ARBOL EL	RANCHO	17	6	11	
5	BABACO	RANCHO	11	5	6	
6	BADESI	CONGREG	66	42	24	
7	CAJON DE ONAPA	CONGREG	152	83	69	
8	CASITA LA	RANCHO	5	3	2	
9	CURA EL	RANCHO	9	5	4	
10	DURA LA	MINERAL	65	33	32	
11	ESMERALDA LA	MINERAL	31	20	11	
12	GOHOCOPA	CONGREG	64	35	29	
13	QUADALUPE EL GRANDE	RANCHO	60	31	29	
14	QUISAMOPA	PUEBLO	688	346	340	
15	HUERTA LA	CONGREG	78	32	46	
16	IGLESIA LA	CONGREG	231	126	105	
17	LLANO COLORADO	RANCHO	57	35	22	
18	MATARACHI	CONGREG	85	40	45	
19	MESA RICA	CONGREG	90	32	58	
20	MESITA DEL CUAJARI	CONGREG	442	223	219	
21	MULATOS	PUEBLO	496	251	245	
22	NATORA	CONGREG	135	74	61	
23	NUEVO MULATOS	EST METS	127	62	64	
24	PALMARITO EL	RANCHO	18	9	9	
25	PARAJITOS LOS	RANCHO	31	15	16	
26	PERICO EL	RANCHO	20	10	10	
27	PLACER DE CUBUPA	CONGREG	5	3	2	
28	PORVENIR EL	EST METS	269	131	138	
29	POTRERO DEL RIO	RANCHO	27	14	13	
30	PUERTO EL	RANCHO	35	13	22	
31	RINCONES DE VIVANCO LOS	RANCHO	11	6	5	
32	RIO EL	RANCHO	63	31	32	
33	SAN FRANCISCO	RANCHO	18	8	10	
34	SANTO TOMAS	CONGREG	315	165	150	
35	SAPO EL	RANCHO	11	7	4	
36	SEHUADHUACHI	CONGREG	419	220	199	
37	SOLEDAD	RANCHO	18	10	8	
38	TACUPETO	PUEBLO	938	474	464	
39	TAHUNITOS	RANCHO	24	13	11	
40	TARAYES LOS 1	RANCHO	15	10	5	
41	TARAYES LOS 2	RANCHO	16	5	11	
42	TRIGO DE CORODEPE	CONGREG	309	152	157	
43	VICTOR EL	CONGREG	44	26	18	
44	ZAHUISARI	RANCHO	14	6	8	
			9392	4630	4762	
<b>SAN FELIPE</b>						
1	SAN FELIPE DE JESUS	PUEBLO	405	198	207	
2	BONANCITA LA	RANCHO	2	2		
3	CASADA LA	CONGREG	31	17	14	
4	CERRO DE LOS LOCOS EL	MINERAL	137	78	59	
5	JOJOSAL EL	HACIENDA	255	125	130	
			830	420	410	
<b>SAN JAVIER</b>						
1	SAN JAVIER	PUEBLO	363	180	183	
2	AGUAJE DEL MONTE	RANCHO	9	6	3	
3	AGUA NUEVA	RANCHO	5	4	1	
4	BARRANCA LA	MINERAL	315	174	141	
5	BRONCES LOS	RANCHO	10	10	8	
6	CERRO COLORADO	RANCHO	5	4	1	
7	CIENEGUITA LA	RANCHO	5	4	1	
8	GOTERAS LAS	MINERAL	10	5	5	
9	GRASEROS LOS	RANCHO	13	8	5	
10	QUASIMA LA	RANCHO	13	7	6	
11	LAJAS LAS	RANCHO	14	6	8	
12	LIMON EL	RANCHO	9	6	3	
13	LO DE CAMPA	RANCHO	16	9	7	
14	OBISPO EL	RANCHO	8	6	2	
15	OHUISA	RANCHO	7	5	2	

# CUADRO 26

## INTEGRACION TERRITORIAL NACIONAL

LOCALIDAD NUMERO	NOMBRE DE LA LOCALIDAD	CATEGORIA DE LA LOCALIDAD	HABITANTES			CENSADA EN LA LOCALIDAD NUMERO
			TOTAL	HOMBRES	MUJERES	
			a	b	c	
16	PAJARITO EL	RANCHO	5	3	2	
17	PALO PINTO	MINERAL	20	14	6	1
18	PALO PIOJO	RANCHO	3	2	1	
19	PANZACOLA	RANCHO	9	2	7	
20	POTRERO DEL VALE	RANCHO	5	3	2	
21	SAN MIGUELITO	RANCHO	6	3	3	
22	TARAHUMAR EL	MINERAL	4	2	2	
			862	463	399	
	SAN LUIS RIO COLORADO					
1	SAN LUIS RIO COLORADO	PUEBLO	4079	2060	2019	
2	AZTECA	COL AGRIC	455	260	225	
3	BOLSA LA	COL AGRIC	257	155	102	
4	BORDO DE PIEDRA	CONGREG	307	164	123	
5	CAJEME CAMPILLO	COL AGRIC	229	133	96	
6	COAHUILA	COL AGRIC	317	187	130	
7	DOCTOR EL	EST FF CC	21	17	4	
8	ESPERANZA LA	COL AGRIC	251	141	110	
9	GOLFO DE SANTA CLARA EL	PESQUERIA	624	329	295	
10	GRULLITA LA	EJIDO	523	285	238	
11	INDEPENDENCIA	EJIDO	674	366	288	
12	ING LUIS B SANCHEZ	COL AGRIC	688	357	331	
13	ISLITA LA	CONGREG	370	209	161	
14	LAGUNITAS	EJIDO	899	505	394	
15	MEDANOS	COL AGRIC	31	23	8	
16	MOCTEZUMA	COL AGRIC	703	405	298	
17	MONUMENTOS	EJIDO	787	409	378	
18	NUEVO LEON	COL AGRIC	406	247	159	
19	NUEVO MICHOCACAN	EJIDO	383	216	167	
20	POZA DE ARVIZO	EJIDO	54	33	21	
21	RIITO	EST FF CC	397	201	196	
22	SANCHEZ CORRAL	COL AGRIC	71	43	28	
23	SANCHEZ ISLAS	EST FF CC	6	3	5	
24	SAN LUIS	EJIDO	949	532	417	
25	SONORA	COL AGRIC	80	48	32	
			13593	7368	6225	
	SAN MIGUEL DE HORCASITA					
1	SAN MIGUEL DE HORCASITA	VILLA	627	321	306	
2	AGUA SALADA	RANCHO	13	5	8	
3	AMORCADERO EL	RANCHO	9	5	4	
4	ALBERTO BADILLA	RANCHO	10	8	2	
5	ANGELES LOS	PUEBLO	367	180	207	
6	ARPA	RANCHO	29	16	13	
7	ASIS	RANCHO	20	9	20	
8	AURORA LA	RANCHO	9	7	2	
9	BACALAO EL	RANCHO	6	5	3	
10	BADILLA	RANCHO	1	1		
11	BATAQUE	RANCHO	15	5	10	
12	BATOBABI	RANCHO	10	5	5	
13	BUENAVISTA	RANCHO	5	3	2	
14	CALABAZAS	RANCHO	4	1	3	
15	CALERAS LAS	RANCHO	35	19	16	
16	CANADA LA	RANCHO	18	11	7	
17	CARBO	EST FF CC	2213	1066	1147	
18	CARBONERA	RANCHO	7	3	4	
19	CARRICITO	RANCHO	8	5	3	
20	CARRIZO EL	RANCHO	11	7	4	
21	CASA COLORADA	RANCHO	10	5	5	
22	CERRO PELON	HACIENDA	88	45	43	
23	CINAL	RANCHO	7	5	2	
24	CODORACHI	HACIENDA	25	13	12	
25	CHINOS LOS	RANCHO	36	19	17	
26	CHUPISONORA	RANCHO	4	2	2	
27	DIQUES LOS	SWITCH F C	7	4	3	
28	ESTACION SELVA	RANCHO	51	28	23	
29	FLORES LAS	RANCHO	16	2	3	
30	GUADALUPE	RANCHO	12	6	6	
31	HUMO EL	RANCHO	3	3	6	
32	INTROITO EL	RANCHO	14	9	5	
33	JESUS MARIA	CONGREG	17	9	8	
34	LLANO EL	RANCHO	4	2	2	
35	MOCHIS 1	RANCHO	10	6	4	
36	MOCHIS 2	HACIENDA	21	10	11	
37	MOLINITO EL	RANCHO	7	5	2	
38	MOLINO DE ISLAS	RANCHO	5	1	4	
39	MONTERREY	RANCHO	10	5	5	
40	NORIA DE LANDAVASO	RANCHO	27	10	17	
41	NORIA DEL VERDE	RANCHO	7	4	3	
42	NORIA DE PALOMO LA	RANCHO	6	3	3	
43	NUMERO DOS	RANCHO	5	3	2	
44	OASIS	RANCHO	23	10	13	
45	OAXACA	RANCHO	15	10	5	
46	PALOMA LA	RANCHO	9	4	5	
47	PALO VERDE	RANCHO	6	4	2	
48	PANCHERA LA	RANCHO	9	6	3	
49	PAPACHAL	RANCHO	4	3	1	
50	PERASCO EL	RANCHO	10	6	4	
51	PESQUERIA	CONGREG	260	132	136	
52	PONZOÑA LA	RANCHO	27	12	15	
53	PORVENIR	RANCHO	16	10	6	
54	POZA LA	EST FF CC	23	14	9	
55	POZO DE CRISANTO	RANCHO	22	10	12	
56	PROVIDENCIA LA	RANCHO	11	6	5	

# CUADRO 26

## INTEGRACION TERRITORIAL NACIONAL

LOCALIDAD NUMERO	NOMBRE DE LA LOCALIDAD	CATEGORIA DE LA LOCALIDAD	HABITANTES			CENSADA EN LA LOCALIDAD NUMERO
			TOTAL	HOMBRES	MUJERES	
		a	b	c	d	e
57	PUEBLITO EL	CONGREG	9	3	6	
58	PUEBLO NUEVO	RANCHO	102	66	77	
59	PUNTA DE AGUA	RANCHO	7	3	4	
60	PUNTA DE LA MESA	RANCHO	7	3	3	
61	RANCHO GRANDE	RANCHO	13	6	7	
62	RETIRO EL	RANCHO	6	4	4	
63	SALCIDO	RANCHO	9	7	4	
64	SAN FERNANDO	RANCHO	6	2	2	
65	SAN FRANCISCO ALVAREZ	RANCHO	9	7	1	
66	SAN FRANCISCO PORTILLO	RANCHO	3	2	1	
67	SAN ISIDRO	RANCHO	9	6	3	
68	SAN JERONIMO	RANCHO	6	5	1	
69	SAN JOSE	HACIENDA	7	4	3	
70	SAN LUIS	RANCHO	15	6	7	
71	SAN PEDRO	RANCHO	14	6	6	
72	SAN RAFAEL	RANCHO	12	6	6	
73	SAN RAMON	RANCHO	2	1	1	
74	SANTA ANITA	RANCHO	13	7	6	
75	SANTA CARMELITA	RANCHO	4	3	1	
76	SANTA MARTA	RANCHO	3	2	1	
77	SANTA ROSA	RANCHO	17	8	9	
78	SEGUAYABABI	RANCHO	11	9	2	
79	TARAYES LOS	RANCHO	5	1	4	
80	TIERRAS NUEVAS	RANCHO	14	7	7	
81	TORREON EL	HACIENDA	23	13	10	
82	VERANITO	CONGREG	55	27	26	
83	VERGELES LOS	RANCHO	7	4	3	
84	YA CASI	RANCHO	7	3	4	
85	SAN RAFAEL VALDEZ	RANCHO	10	5	5	
			2	1	1	
			4727	2332	2375	
	SAN PEDRO DE LA CUEVA					
1	SAN PEDRO DE LA CUEVA	PUEBLO	1477	703	774	
2	CABALLOS LOS	RANCHO	9	5	4	
3	HUEPARI	RANCHO	120	69	59	
4	MESA DE TIO LEANDRO	RANCHO	44	18	26	
5	PADILLAS	RANCHO	6	4	2	
6	TEHUIMATARI	MOLINO	11	5	6	
7	USABRA	RANCHO	56	34	22	
			1733	836	895	
	SANTA ANA					
1	SANTA ANA	CIUDAD	3970	1622	2148	
2	AGUA DE ENMEDIO	RANCHO	9	6	3	
3	AQUAJE EL	RANCHO	11	5	6	
4	ALAMO EL	RANCHO	10	6	4	
5	BARCELIA	CONGREG	64	40	44	
6	BENJAMIN HILL	EST FF CC	2019	1052	967	
7	CAJONCITOS	RANCHO	10	6	4	
8	CAJON LAS HIGUERILLAS	RANCHO	10	5	5	
9	CAJON EL	RANCHO	17	9	8	
10	CAÑADA LA	RANCHERIA	113	55	56	
11	CARLERA	CONGREG	156	61	75	
12	CASA BLANCA	CAMPAMENTO	130	70	60	
13	CELSO HAROS	RANCHO	10	2	8	
14	CERRO PINTO	RANCHO	2	1	1	
15	CIENEQUITA	HACIENDA	139	69	70	
16	CLARP	CONGREG	641	328	313	
17	CORRAL VIEJO	RANCHO	5	2	3	
18	COYOTILLO NORTE	CONGREG	212	104	106	
19	COYOTILLO SUR	RANCHO	153	62	71	
20	CUERVOS LOS	RANCHO	5	3	2	
21	CHINOS LOS	RANCHO	116	54	62	
22	DIECISEIS	RANCHO	6	4	4	
23	GALERA LA	CONGREG	43	25	18	
24	JAUJA	RANCHO	3	2	1	
25	LLANO	EST FF CC	625	320	305	
26	NORIA	EST FF CC	179	64	95	
27	OTATE EL	RANCHO	6	2	4	
28	PAJARITO	RANCHO	5	3	2	
29	PANTANITO	CONGREG	330	174	156	
30	PARRAL EL	RANCHO	9	5	4	
31	PERASCO	RANCHO	4	2	2	
32	POZO DE LOS BURROS	RANCHO	6	6	2	
33	POZO EL	RANCHO	2	1	1	
34	PROVIDENCIA	RANCHO	9	4	5	
35	PURGATORIO EL I	RANCHO	3	2	3	
36	PURGATORIO EL II	RANCHO	3	2	3	
37	REALITO EL	RANCHO	4	2	2	
38	REBAJE	RANCHO	4	1	1	
39	REYES LOS	RANCHO	9	4	5	
40	SANTA ANA VIEJA	CONGREG	295	151	144	
41	SANTA BARGARA	RANCHERIA	3	2	1	
42	SANTA FE	RANCHO	6	4	2	
43	SANTA JULIA	RANCHO	8	5	3	
44	SANTA MARTA	CONGREG	244	129	115	
45	SANTA RITA	RANCHERIA	117	61	56	
46	SAN VICENTE	CONGREG	156	65	71	
47	SOLEDAD LA	RANCHO	7	3	4	
48	TULE EL	RANCHO	6	3	3	
49	VETA DE AGUA	RANCHO	5	3	2	
50	YERBA BUENA LA	CONGREG	42	26	16	
51	SANTA ANITA	RANCHO	5	3	2	
			9974	4924	5050	

# CUADRO 26

## INTEGRACION TERRITORIAL NACIONAL

LOCALIDAD NUMERO	NOMBRE DE LA LOCALIDAD	CATEGORIA DE LA LOCALIDAD	HABITANTES			CENSADA EN LA LOCALIDAD NUMERO
			TOTAL	HOMBRES	MUJERES	
		a	b	c	d	e
	SANTA CRUZ					
1	SANTA CRUZ					
2	AGUA FRIA	PUEBLO	786	419	367	
3	BOTA LA	RANCHO	20	11	9	
4	CAJON EL	CONGREG	30	13	17	
5	CAÑADA DE ARIZPE	CONGREG	45	29	16	
6	CASA BLANCA	RANCHO	22	11	11	
7	CIENEGA LA	RANCHO	11	5	6	
8	CORRAL DE ENMEDIO	RANCHO	51	29	22	
9	CRUZ LA	RANCHO	5	1	4	
10	CUEVA LA	RANCHO	24	14	10	
11	CHIHUAHUITA	RANCHO	6	5	1	
12	CHIVAS LAS	RANCHO	11	6	5	
13	DOMINGUEZ	RANCHO	10	5	5	
14	FRESNOS DE ROMERO LOS	EST FF CC	2	1	1	
15	FRESNOS LOS	RANCHO	3	2	1	
16	GAVILONDA LA	CONGREG	79	37	42	
17	MARTINEZ	RANCHO	33	16	15	
18	MILPILLAS	EST FF CC	6	2	4	
19	MOLINA	HACIENDA	24	14	10	
20	NORIA SANTA CRUZ	HACIENDA	15	9	6	
21	PAREDES	CONGREG	4	3	1	
22	PAZ LA	HACIENDA	31	16	13	
23	PIEDRA DE ALISOS LA	RANCHO	9	7	2	
24	PILAR EL	CAMPAMENTO	21	13	8	
25	PILAS LAS	RANCHO	6	4	2	
26	SAN FERNANDO	RANCHO	5	2	3	
27	SAN LAZARO	RANCHO	32	20	12	
28	TAMBOR EL	HACIENDA	64	43	41	
29	TERRENATE VIEJO	RANCHO	19	9	10	
30	ZORRILLA	RANCHO	3	1	2	
		EST FF CC	61	31	30	
			1450	782	676	
	SARIC					
1	SARIC					
2	AGUA NUEVA	PUEBLO	296	131	167	
3	AQUIMURI	RANCHO	10	5	5	
4	BASOMARI	CONGREG	152	76	76	
5	BUSANI	RANCHO	6	5	3	
6	CALERA	RANCHO	1	1		
7	CERRO DEL CHILE	RANCHO	7	4	3	
8	CONSTITUCION	RANCHO	5	2	3	
9	CUMARAL EL	RANCHO	2	2		
10	CHIRRIONES LOS	RANCHO	7	5	2	
11	CHOLLA LA	CONGREG	102	54	48	
12	LAURIAS	RANCHO	15	6	9	
13	LUISILLO	RANCHO	4	2	2	
14	NOJALES LOS	RANCHO	14	8	6	
15	NOPALERA LA	RANCHO	15	7	8	
16	POZO EL	RANCHO	3	2	1	
17	POZO VERDE	RANCHO	5	4	1	
18	RANCHO NUEVO	CONGREG	68	33	35	
19	RINCON EL	RANCHO	6	4	2	
20	SAN ANTONIO	RANCHO	6	3	3	
21	SAN VICENTE	RANCHO	1	1		
22	SASABE	RANCHO	25	13	12	
23	SAUCITO DE ENCINAS	CONGREG	506	267	241	
24	SAUCITO DE ZEPEDA	RANCHO	12	5	7	
25	SILENCIO	RANCHO	3	1	2	
26	SOMBRERETILLO	RANCHO	7	5	2	
27	TINAJA LA	RANCHO	9	5	4	
28	TORTUGA	RANCHO	3	2	1	
29	VADO MONDO	RANCHO	5	3	2	
30	AGUA COLGADA	CONGREG	124	68	56	
31	NOGALITO EL	RANCHO	4	1	3	
32	RODEITO	RANCHO	5	4	1	
			45	26	19	
			1479	755	724	
	SOYOPA					
1	SOYOPA					
2	LLANO COLORADO EL	PUEBLO	472	230	242	
3	REBEICO	CONGREG	164	83	81	
4	SN ANTONIO DE LA HUERTA	CONGREG	139	65	54	
5	TONICHI	PUEBLO	274	136	138	
6	TONICHI	EST FF CC	112	56	56	
		PUEBLO	315	150	165	
			1476	740	736	
	SUAQUI					
1	SUAQUI					
2	AGUILA	PUEBLO	1453	706	745	
3	ALAMO EL	EST DE A	7	5	2	
4	ALISAL EL	RANCHO	11	3	8	
5	BURROS MUERTOS	RANCHO	11	6	5	
6	CAJON EL	RANCHO	16	7	9	
7	CARRIZAL	RANCHO	18	9	9	
8	COLONIA LA	RANCHO	23	14	9	
9	COYOTES LOS	RANCHO	6	3	3	
10	CHICHIHUAS	RANCHO	6	2	4	
11	DISCORDIA LA	RANCHO	11	5	6	
12	LIMBO EL	RANCHO	8	4	4	
13	MARCOS	RANCHO	20	9	11	
			11	6	5	

**CUADRO 26**  
**INTEGRACION TERRITORIAL NACIONAL**

LOCALIDAD NUMERO	NOMBRE DE LA LOCALIDAD	CATEGORIA DE LA LOCALIDAD	HABITANTES			CENSADA EN LA LOCALIDAD NUMERO
			TOTAL	HOMBRES	MUJERES	
		a	b	c	d	e
14	OJITO EL	RANCHO	6	4	2	
15	PERASCO	RANCHO	6	3	3	
16	PLOMOSA LA	MINERAL	26	16	10	
17	RANCHERIA LA	CONGREG	67	34	33	
18	REALITO EL	RANCHO	2	2		
19	SALTO EL	RANCHO	7	5	2	
20	TACACHE	RANCHO	3	2	1	
			1742	849	893	
<b>SUAQUI GRANDE</b>						
1	SUAQUI GRANDE	PUEBLO	798	419	379	
2	CANTIL EL	RANCHO	6	3	3	
3	CENDRADITAS	RANCHO	14	7	7	
4	CRESTON	RANCHO	7	3	4	
5	GUADALUPE	RANCHO	16	9	7	
6	UPOTES	RANCHO	6	3	3	
7	OREGANO	RANCHO	6	3	3	
8	OTATES	RANCHO	5	3	2	
9	PIQUELAS	RANCHO	24	14	10	
10	TAMBOR	RANCHO	12	5	7	
11	TESCALAMA LA	RANCHO	9	4	5	
12	TORIMACUCA	RANCHO	5	2	3	
			912	476	434	
<b>TEPACHE</b>						
1	TEPACHE	PUEBLO	1057	514	543	
2	AQUAJITO	RANCHO	6	3	3	
3	CASA GRANDE	RANCHO	145	65	80	
4	CERRO COLORADO	HACIENDA	11	7	4	
5	CIENEGUILLA	RANCHO	7	4	3	
6	COMACHE	RANCHO	6	5	1	
7	CUESTA BLANCA	RANCHO	10	5	5	
8	CHITACAHUI	RANCHO	9	5	4	
9	HAYAS LAS	RANCHO	19	14	5	
10	JITOCHÉ	RANCHO	3	1	2	
11	JUNTA LA	RANCHO	25	15	10	
12	LAMPAZOS	CONGREG	9	6	3	
13	MAJADITA	RANCHO	5	2	3	
14	MONTENEGRO	RANCHO	7	4	3	
15	PALOS BLANCOS	RANCHO	6	2	4	
16	PLOMOSA LA	MINA	16	6	10	
17	PUERTEZUELO EL	RANCHERIA	6	4	2	
18	SAN JOAQUIN	RANCHO	42	22	20	
19	TECOLOTE EL	RANCHO	9	3	6	
			1402	669	713	
<b>TEPUPA</b>						
1	TEPUPA	PUEBLO	567	268	299	
2	CAHUIRMECHE	RANCHO	9	4	5	
3	HIZUERA LA	RANCHO	7	5	2	
4	MACHABABI	RANCHO	6	3	3	
5	METATE EL	RANCHO	4	2	2	
			613	302	311	
<b>TRINCHERAS</b>						
1	TRINCHERAS	PUEBLO	942	441	501	
2	AQUAJITO EL	MINERAL	47	28	19	
3	AGUA NUEVA	RANCHO	20	10	10	
4	ALTO EL	RANCHO	9	6	3	
5	ANIMAS LAS	MINERAL	2	1	1	
6	ARITUAVA	HACIENDA	29	13	16	
7	CABARA LA	RANCHO	3	2	1	
8	CAJON EL	MINERAL	26	15	13	
9	CAMPO 36	MINERAL	17	11	6	
10	CENTRO EL	RANCHO	6	2	4	
11	CRUZ DE LA CABARA LA	RANCHO	16	7	9	
12	CUATRO EL	RANCHO	4	2	2	
13	CUMAROS LOS	RANCHO	3	2	1	
14	CHINOS LOS	RANCHO	1	1		
15	CHIRIPA	RANCHO	10	4	6	
16	FRESNOS LOS	CONGREG	232	133	99	
17	GEOTOSO	RANCHO	12	7	5	
18	HEDIONDIAS LAS	HACIENDA	28	17	11	
19	HORCHATA	RANCHO	11	5	6	
20	LAGUNA LA	RANCHO	20	10	10	
21	MILPA BEJARANOS	RANCHO	9	4	5	
22	MOLINO EL	RANCHO	5	3	2	
23	NOCHE BUENA	HANCHO	5	2	3	
24	OCUCA EL	COL AGRIC	572	305	267	
25	PALMAS LAS	RANCHO	3	2	1	
26	PERA LA	CAMPAMENTO	160	120	40	
27	PICACHO EL	RANCHO	11	3	8	
28	PIEDRAS LAS	RANCHO	20	12	8	
29	PLAYA LA	HACIENDA	176	90	86	
30	POCITOS LOS	RANCHO	13	4	9	
31	PORVENIR EL	RANCHO	9	6	3	
32	PRIETO DE GAONA EL	RANCHO	6	7	1	
33	PRIETO DE RAMIREZ EL	RANCHO	39	19	20	
34	PRIETO DE VALENCIA EL	RANCHO	9	4	5	
35	PRIMAVERA LA	RANCHO	3	1	2	

# CUADRO 26

## INTEGRACION TERRITORIAL NACIONAL

LOCALIDAD NUMERO	NOMBRE DE LA LOCALIDAD	CATEGORIA DE LA LOCALIDAD	H A B I T A N T E S			CENSADA EN LA LOCALIDAD NUMERO
			TOTAL	HOMBRES	MUJERES	
		a	b	c	d	e
36	PUERTO DE CAMOU EL	CONGREG	309	166	143	
37	RANCHO GRANDE	RANCHO	6	6	2	
38	RASTRAS LAS	RANCHO	9	3	6	
39	REMOLINO	RANCHO	5	2	3	
40	SAHUATO EL	RANCHO	4	3	1	
41	SAN ANDRES	RANCHO	6	3	3	
42	SAN ANTONIO	RANCHO	10	7	3	
43	SAN DIEGO	RANCHO	8	3	5	
44	SAN HIPOLITO	RANCHO	10	6	4	
45	SAN JOSE	RANCHO	26	13	15	
46	SAN JOSE DEL PRIETO	RANCHO	4	3	1	
47	SAN MIGUELITO	RANCHO	10	5	5	
48	SANTA MONICA	HACIENDA	20	11	9	
49	SANTA ROSA	MINERAL	29	16	13	
50	SANTA ROSA ARITUAVA	HACIENDA	17	8	9	
51	SANTO NIÑO	RANCHO	5	3	2	
52	SECCION SCOP	CAMPAMENTO	137	79	58	
53	SIERRA LA	RANCHO	10	6	4	
54	SIERRITA DEL LLANO	RANCHO	6	4	2	
55	SIERRITA DEL PLACER LA	MINERAL	30	17	13	
56	SOCORRO EL	MINERAL	54	27	27	
57	SOTOLI	RANCHO	25	11	14	
58	TIERRA BLANCA	RANCHO	1	1		
59	TINAJA LA	CONGREG	126	71	57	
60	VERACRUZ	RANCHO	16	8	8	
61	VERBENA	HACIENDA	11	0	3	
62	VIRGINIA	RANCHO	20	8	12	
			3402	1799	1603	
TUBUTAMA						
1	TUBUTAMA	PUEBLO	321	153	168	
2	ALAMITO EL	RANCHO	9	6	3	
3	ALAMO	RANCHO	29	16	13	
4	AURORA LA	RANCHO	45	25	20	
5	BUENA VISTA	RANCHO				21
6	CAGOA LA	RANCHO	62	37	25	
7	CARRIZALITO EL	RANCHO	7	3	4	
8	CARRIZALITO Y LA PERA	COL AGRIC	35	16	19	
9	CORONA LA	RANCHO	50	27	23	
10	CHARQUITO EL	RANCHO	5	1	4	
11	ESTANCIA LA	CONGREG				19
12	GALERITA LA	EJIDO	45	26	19	
13	GARITA LA	CONGREG	45	26	19	
14	GRANADITAS LAS	RANCHO				34
15	JARILLAS	RANCHO	28	16	12	
16	MENDEZ LOS	RANCHO				24
17	MOLINO EL	CONGREG	40	18	22	
18	NORIEGA	RANCHO	7	5	2	
19	NUEVO OCUCA	EJIDO	168	90	78	
20	ORTICES LOS	RANCHO	9	5	4	
21	PEDRADAS LAS	RANCHO	60	30	30	
22	PERA LA	CONGREG	45	18	27	
23	PORVENIR EL	RANCHO	6	3	3	
24	POZOS LOS	RANCHO	41	20	21	
25	PUENTE LA	HACIENDA				6
26	REFORMA	CONGREG	290	140	150	
27	RINCON DE LA SIERRA	RANCHO				15
28	RINCON EL	CONGREG	54	25	29	
29	SALADA LA	RANCHO	5	3	2	
30	SAN ENRIQUE	RANCHO	132	66	66	
31	SANGRE	CONGREG	260	133	127	
32	SAN INOCENTE	RANCHO	16	9	7	
33	SAN JOSE	CONGREG	75	35	40	
34	SAN JUAN	CONGREG	104	55	49	
35	SAN LUIS	RANCHO	8	4	2	
36	SAN LUIS DE QUIROZ	RANCHO	5	4	1	
37	SAN MANUEL	EJIDO	59	33	26	
38	SAN PEDRO	RANCHO	7	5	2	
39	SANTA ISABEL	EJIDO	95	50	45	
40	SUAREZ LOS	RANCHO	1	1		
41	TODOS SANTOS	RANCHO	13	7	6	
42	VALLE	RANCHO	5	4	1	
			2186	1117	1069	
URES						
1	URES	CIUDAD	3462	1622	1840	
2	AGUA BLANCA 1	RANCHO	3	1	2	
3	AGUA BLANCA 2	RANCHO	4	3	1	
4	AGUAJITO	EJIDO	7	5	2	
5	AGUAJITO	RANCHO	9	4	5	
6	AGUILA	RANCHO	5	3	2	
7	ALAMO EL	RANCHO	10	5	5	
8	ALAMOS	PUEBLO	557	257	300	
9	ANTUNEZ	EJIDO	7	4	3	
10	BACHAN	RANCHO	11	7	4	
11	BAMUCO	RANCHO	7	4	3	
12	BELLA VISTA	HACIENDA	14	8	6	
13	BELLEZA LA	RANCHO	7	5	2	
14	CABRAS LAS	RANCHO	4	3	1	
15	CAIRO EL	HACIENDA	2	1	1	
16	CAJON EL	RANCHO	5	2	3	
17	CAMPO VERDE	RANCHO	16	8	8	
18	CAÑADA DEL AGUA	RANCHO	16	7	9	
19	CARRIZO EL	RANCHERIA	7	5	2	

# CUADRO 26

## INTEGRACION TERRITORIAL NACIONAL

LOCALIDAD NUMERO	NOMBRE DE LA LOCALIDAD	CATEGORIA DE LA LOCALIDAD	HABITANTES			CENSADA EN LA LOCALIDAD NUMERO
			TOTAL	HOMBRES	MUJERES	
		a	b	c	d	e
20	CIENEGUITA	RANCHERIA	11	5	5	
21	CORRALITOS	RANCHERIA	12	5	4	
22	CRUZ LA	RANCHO	4	1	3	
23	CUESTA BLANCA	EJIDO	15	6	9	
24	CUESTA LA	RANCHO	21	12	9	
25	CUMARO EL 1	RANCHO	16	7	9	
26	CUMARO EL 2	RANCHO	9	4	5	
27	CHINOS LOS	RANCHO	5	5	4	
28	DIQUE EL	RANCHO	9	5	4	
29	ESCOBAS LAS	RANCHO	7	5	2	
30	ESCONDIDA LA	HACIENDA	9	5	4	
31	ESTANCIA LA	CONGREG	165	82	63	
32	GAVILAN EL	RANCHO	16	6	10	
33	GLORIA LA	RANCHO	5	3	2	
34	GUADALUPE	PUEBLO	865	461	404	
35	HORNOS LOS	RANCHO	8	5	3	
36	HUAHUI EL	RANCHERIA	20	11	9	
37	JAGUEY EL	RANCHO	6	3	3	
38	JUNTA LA	RANCHO	10	4	6	
39	LABOR LA	HACIENDA	10	5	5	
40	LO DE NAVA	CONGREG	21	14	7	
41	MASTACA	CONGREG	35	17	16	
42	MATEBOCA	RANCHO	4	3	1	
43	MOLINO EL	RANCHO	32	17	15	
44	MORALES	RANCHO	8	4	4	
45	NAPOLES	QUINTA	6	3	3	
46	NORIA AGUILARERA	RANCHO	12	6	4	
47	NORIA BLANCA	RANCHO	17	7	10	
48	NORIA DE DON PABLITO	RANCHO	5	1	4	
49	NORIA DE ROMO	RANCHO	4	3	1	
50	OJO DE AGUA	HACIENDA	1		1	
51	OQUIMONY	RANCHO	5	2	3	
52	PAJARITO EL	RANCHO	11	6	3	
53	PALMA LA	MINERAL	75	40	35	
54	PAREDON BAYO	RANCHO	2	1	1	
55	PESCADO EL	RANCHO	6	4	2	
56	PITAHAYA LA	RANCHO	7	2	5	
57	PLAYA LA	RANCHO	3	2	1	
58	POSTIZO EL	RANCHO	5	2	3	
59	POZA LA	RANCHO	14	10	4	
60	PRESA LA	RANCHO	6	2	4	
61	PRESAS LAS	RANCHERIA	38	23	15	
62	PUEBLO VIEJO	CONGREG	38	19	19	
63	PUERTA DEL SOL	CONGREG	92	54	38	
64	PUNTA DE AGUA	RANCHO	28	15	13	
65	RAJA LA	RANCHO	17	9	8	
66	RANCHITO DE AGUILAR	RANCHO	75	36	39	
67	RANCHITO EL	HACIENDA	19	10	9	
68	RANCHO VIEJO	CONGREG	514	263	251	
69	RETIRO EL	RANCHO	9	4	5	
70	SALADA LA	RANCHO	4	2	2	
71	SAN FRANCISCO	HACIENDA	17	6	11	
72	SAN JOAQUIN	HACIENDA	35	21	14	
73	SAN JUAN	MINERAL	7	3	4	
74	SAN PEDRO	CONGREG	635	347	288	
75	SAN RAFAEL	CONGREG	207	104	103	
76	SANTA RITA	HACIENDA	9	6	3	
77	SANTA ROSALIA	CONGREG	245	119	126	
78	SANTIAGO	CONGREG	308	160	148	
79	SAUCITO EL	RANCHO	6	4	2	
80	SAUZ EL	CONGREG	388	194	194	
81	SEGURO EL	CONGREG	178	97	78	
82	SONIVIAE	RANCHO	14	6	8	
83	TEOPARE	RANCHO	13	9	4	
84	TEPUCHI	RANCHO	14	7	7	
85	TOPISCO	RANCHO	6	5	3	
86	YAQUIS LOS	RANCHO	3	2	1	
87	YUGUITO EL	RANCHO	6	2	4	
88	ZAMORATE	RANCHO	20	11	9	
			8603	4286	4317	
	VILLA PESQUEIRA					
1	VILLA PESQUEIRA	VILLA	590	293	297	
2	ADIVINO	CONGREG	196	100	96	
3	ADUANA DE ADIVINO	RANCHO				41
4	ADUANA LA	RANCHO	8	3	5	
5	AGUA NUEVA	RANCHO	26	10	16	
6	AHOGADO EL	RANCHO	3	3	2	
7	ANGELES LOS	RANCHO	3	3	2	
8	BANACHARI	RANCHO	4	2	2	
9	BASAPO	RANCHO	7	4	3	
10	BUENAVISTA	RANCHO	10	7	3	
11	BUFANDA	RANCHO	9	6	3	
12	CAÑADA DEL ALAMO	RANCHO	7	4	3	
13	CASA BLANCAS LAS	RANCHO	8	5	3	
14	COAHUILA	RANCHO	6	2	4	
15	CONEJO EL	RANCHO	6	3	3	
16	CORIZORI	RANCHO	4	3	1	
17	CUEVOS LOS	RANCHO	4	2	4	
18	CUEVAS LAS	RANCHO	8	3	5	
19	CULEBRA LA	RANCHO	12	6	6	
20	DIFUNTOS LOS	RANCHO				1
21	EMPALME	RANCHO	10	5	5	
22	ESPERANZA	RANCHO	2	2		
23	ESQUINA LA	RANCHO	9	4	5	
24	ESTANCIA DE JIMENEZ	RANCHO	10	3	7	

# CUADRO 26

## INTEGRACION TERRITORIAL NACIONAL

LOCALIDAD NUMERO	NOMBRE DE LA LOCALIDAD	CATEGORIA DE LA LOCALIDAD	H A B I T A N T E S			CENSADA EN LA LOCALIDAD NUMERO
			TOTAL	HOMBRES	MUJERES	
		a	b	c	d	e
25	FRIJOL EL	RANCHO	6	3	3	
26	GALLEGO EL	RANCHO	31	16	15	
27	GARITA LA	RANCHO	6	2	4	
28	GUASIMAS LAS	RANCHO				2
29	GUAYMURI	RANCHO	12	4	8	
30	GUAYNOPA	RANCHO	21	11	10	
31	HACIENDITA LA	RANCHO				1
32	HORNO EL	RANCHO	18	11	7	
33	ISLA LA	RANCHO	7	4	3	
34	JACAL EL	RANCHO	13	7	6	
35	JUQUI EL	RANCHO	8	3	5	
36	MACHACUBIRI	RANCHO	4	2	2	
37	MARIPOSA LA	RANCHO	12	7	5	
38	MARTINEZ DE LUNA LOS	RANCHO				2
39	MARTINEZ DE ORTEGA	PARAJE	3	2	1	
40	NACIMIENTO EL	RANCHO	22	15	7	
41	NACORI GRANDE	PUEBLO	289	135	154	
42	NIDOPA	RANCHO	10	6	4	
43	NORIA DE IBARRA	RANCHO	10	3	7	
44	NORIA DE MOROHUI	RANCHO	2	2		
45	NORIA DE VEJAR	RANCHO	6	2	4	
46	NORIA VARELA	RANCHO	5	2	3	
47	OJITOS LOS	RANCHO	15	9	6	
48	OPINION LA	RANCHO	7	4	3	
49	PAJARITO EL	RANCHO	10	6	4	
50	PALO VERDE EL	RANCHO	8	4	4	
51	PIEDRAS VERDES	RANCHO	3	1	2	
52	PILAS LAS	RANCHO	5	3	2	
53	PORVENIR EL	RANCHO	6	2	4	
54	POTRERO EL	RANCHO	14	8	6	
55	POZOS LOS	RANCHO	5	2	3	
56	PRIMAVERA LA	RANCHO	8	3	5	
57	RANCHITO EL	RANCHO	51	25	26	
58	RANCHO NUEVO	RANCHO	8	3	5	
59	RASTRAS LAS	RANCHO	10	6	4	
60	REALITO EL	RANCHO	6	4	2	
61	REFORMA LA	RANCHO	8	5	3	
62	ROMERIO EL	RANCHO	8	4	4	
63	SAN ANTONIO DEL DOCTOR	RANCHO				1
64	SAN DIEGO	RANCHO				1
65	SAN FELIPE	RANCHO				1
66	SAN FRANCISCO	RANCHO				1
67	SAN JOSE	RANCHO				1
68	SAN LUIS	RANCHO	11	5	6	
69	SAN PABLO	RANCHO	9	5	4	
70	SANTA FE DE MATAPE	RANCHO	7	2	5	
71	SATEBUCHI	RANCHO	8	4	4	
72	SOBECHI	RANCHO	5	3	2	
73	SONORA	RANCHO	9	5	4	
74	TACUCO EL	RANCHO	4	2	2	
75	TANQUE EL	RANCHO	5	2	3	
76	TARAYCITO EL	RANCHO	7	2	5	
77	TARAY EL	RANCHO	29	17	12	
78	TODOS SANTOS	RANCHO	5	2	3	
79	TORREON EL	RANCHO	7	4	3	
80	TORREONES LOS	RANCHO	6	3	3	
81	TRANSVAAL EL	RANCHO	12	7	5	
82	UNION LA	RANCHO	5	3	2	
83	ZORRILLO EL	RANCHO	13	5	8	
84	CANORI	RANCHO	8	6	2	
			1757	877	880	
	YECORA					
1	YECORA	PUEBLO	612	317	295	
2	AGUA BLANCA	RANCHO	56	42	44	
3	AGUA DE LA VIDA	RANCHO	9	4	5	
4	AGUAJE	RANCHO	90	46	44	
5	ANIMAS LAS I	RANCHO	13	6	7	
6	ANIMAS LAS II	RANCHO	33	16	17	
7	ARROYO HONDO EL	PARAJE	36	22	14	
8	CAJON COLORADO EL	MINERAL	26	14	12	
9	CAPULIN DE TEPOCA EL	RANCHO	45	26	19	
10	CAPULIN EL	RANCHO	18	9	9	
11	CONCEPCION LA	MINERAL	85	47	38	
12	CORDON DE LAS PAPAS	RANCHO	6	4	2	
13	CUEVA LA	RANCHO	45	22	23	
14	CUMBRE LA	MINERAL	48	30	18	
15	CUREA	RANCHO	36	19	17	
16	GUADALUPE	MINERAL	302	154	148	
17	GUAGUAZARI	RANCHO	45	24	21	
18	MAY COBA	PUEBLO	145	75	70	
19	MESA CAMPANEROS ENCINOS	RANCHO	14	4	10	
20	MESA CAMPANERO FRAIJOS	RANCHO	96	47	49	
21	MESA DE SAN ISIDRO LA	RANCHO				17
22	MILPILLAS	RANCHO	44	25	19	
23	MINERAL DEL TRIGO	MINERAL	161	74	87	
24	PORRA EL	RANCHO	10	7	3	
25	PORVENIR EL I	RANCHO	45	17	28	
26	PORVENIR EL II	RANCHO	26	16	10	
27	PROGRESO EL	RANCHO				17
28	PUERTO EL	RANCHO	5	2	3	
29	QUEMA LA	RANCHO	78	40	38	
30	RANCHO NUEVO	RANCHO				17
31	SALCEDO	RANCHO	79	32	47	
32	SAN NICOLAS	RANCHO	135	67	68	
33	SANTA ROSA	RANCHO	208	105	103	

# CUADRO 26

## INTEGRACION TERRITORIAL NACIONAL

LOCALIDAD NUMERO	NOMBRE DE LA LOCALIDAD	CATEGORIA DE LA LOCALIDAD	H A B I T A N T E S			CENSADA EN LA LOCALIDAD NUMERO
			TOTAL	HOMBRES	MUJERES	
		a	b	c	d	e
34	TEPOCA	RANCHO	411	208	203	
35	TRIGO DE COLON	MINERAL	52	29	23	
36	TRIGO DE MORENO	RANCHO	12	8	4	
37	URQUIDES	MINERAL	42	22	20	
			3098	1581	1517	



## INDICE

	Página
Reseña geográfica .....	7
Perfil socio-económico .....	8
Datos estadísticos básicos .....	9
Decreto de los censos nacionales .....	12
Antecedentes históricos de los censos mexicanos .....	14
Dificultades en el levantamiento de los censos en México .....	15
Resumen de la organización del censo de población .....	15
Preguntas y definiciones del cuestionario censal .....	16
Notas aclaratorias para la correcta interpretación de algunos cuadros .....	18
CUADRO NUM. 1.—Población urbana y rural. Población de la cabecera municipal y del resto del municipio .....	23
CUADRO NUM. 2.—Edad en años cumplidos por grupos quinquenales .....	26
CUADRO NUM. 3.—Edad desplegada en años cumplidos (incluye número de ciudadanos mexicanos) .....	35
CUADRO NUM. 4.—Estado civil .....	56
CUADRO NUM. 5.—Lugar de nacimiento, nacionalidad y religión .....	59
CUADRO NUM. 6.—Lengua y alfabetismo .....	62
CUADRO NUM. 7.—Asistencia a instituciones de enseñanza .....	65
CUADRO NUM. 8.—Población de 25 años o más según años de estudio realizados .....	68
CUADRO NUM. 9.—Población económicamente activa e inactiva .....	71
CUADRO NUM. 10.—Fuerza de trabajo por ramas de actividad .....	74
CUADRO NUM. 11.—Fuerza de trabajo por grupos mayores de ocupación principal .....	76
CUADRO NUM. 12.—Fuerza de trabajo por ocupación efectivamente desempeñada y por posición en la ocupación principal .....	85
CUADRO NUM. 13.—Fuerza de trabajo por edades .....	94
CUADRO NUM. 14.—Características de alimentación y calzado .....	103
CUADRO NUM. 15.—Parentesco, relación o vínculo con el jefe de la familia .....	106
CUADRO NUM. 16.—Distribución de las familias censales (Acepción mexicana) según el número de sus miembros .....	109
CUADRO NUM. 17.—Tenencia de la vivienda y servicio de agua .....	111
CUADRO NUM. 18.—Distribución de las viviendas según el material predominante en los muros o paredes .....	113
CUADRO NUM. 19.—Lengua y alfabetismo (Números relativos) .....	115
CUADRO NUM. 20.—Población económicamente activa e inactiva (Números relativos) .....	118
CUADRO NUM. 21.—Fuerza de trabajo por ramas de actividad (Números relativos) .....	121
CUADRO NUM. 22.—Características de alimentación y calzado (Números relativos) .....	122
CUADRO NUM. 23.—Características fundamentales del censo de 1940 .....	126
CUADRO NUM. 24.—Características fundamentales del censo de 1930 .....	129
CUADRO NUM. 25.—Comparativo de características fundamentales de los censos de 1930, 1940 y 1950 .....	132
CUADRO NUM. 26.—Integración territorial .....	133

EL CONTENIDO DE ESTE VOLUMEN SE PREPARO SIENDO  
PRESIDENTE DE LOS ESTADOS UNIDOS MEXICANOS EL  
LIC. MIGUEL ALEMAN, SECRETARIO DE ECONOMIA  
EL LIC. ANTONIO MARTINEZ BAEZ Y DIRECTOR GENERAL  
DE ESTADISTICA EL LIC. GILBERTO LOYO. SE  
TERMINO DE IMPRIMIR ESTA OBRA EN LOS TALLERES  
GRAFICOS DE LA NACION SIENDO PRESIDENTE DE LOS  
ESTADOS UNIDOS MEXICANOS EL SEÑOR DON ADOLFO  
RUIZ CORTINES, SECRETARIO DE ECONOMIA EL LIC.  
GILBERTO LOYO Y DIRECTOR GENERAL DE ESTADISTICA  
EL ING. RODOLFO FLORES TALAVERA

INEGI

