

EXpte. 92

GUAYMAS DISTRITO  
1878  
CUMURIPA ESIDO

CONTIENE 4 PLANOS

GOBIERNO DEL ESTADO DE SONORA

COAYMAS - 06

NUMERO DE LA DEPENDENCIA

AÑO DE 1837

NUMERO DE EXPEDIENTE EN EL ARCHIVO DE LA DEPENDENCIA

DEPENDENCIA; \_\_\_\_\_

EXPEDIENTE \_\_\_\_\_ LEGAJO \_\_\_\_\_

ASUNTO:

Cumutipa. - Ejido. -

Tomo 68 - Exp. 6

1000 #

Exp # 9

NUMERO DEFINITIVO EN EL ARCHIVO GENERAL

REFERENCIA	EXPEDIENTE	LEGAJO

Rindero del Miguel Leyva

medida inmediata al arroyo del río y al D. Miguel Leyva

Rio Tuzo de Salazar del Arroyo de la Cruz del Alamo

Pasando inmediato al arroyo de las fortalitas por la parte de abajo contada el camino real que viene de Guaguay con la medida el arroyo de Guaguay la Cruz Occidental y pasó por la mitad del descendimiento del arroyo de la Cieneguilla formando la medida en el mismo arroyo inmediato al Cerro grande de la Cieneguilla en una cascada.

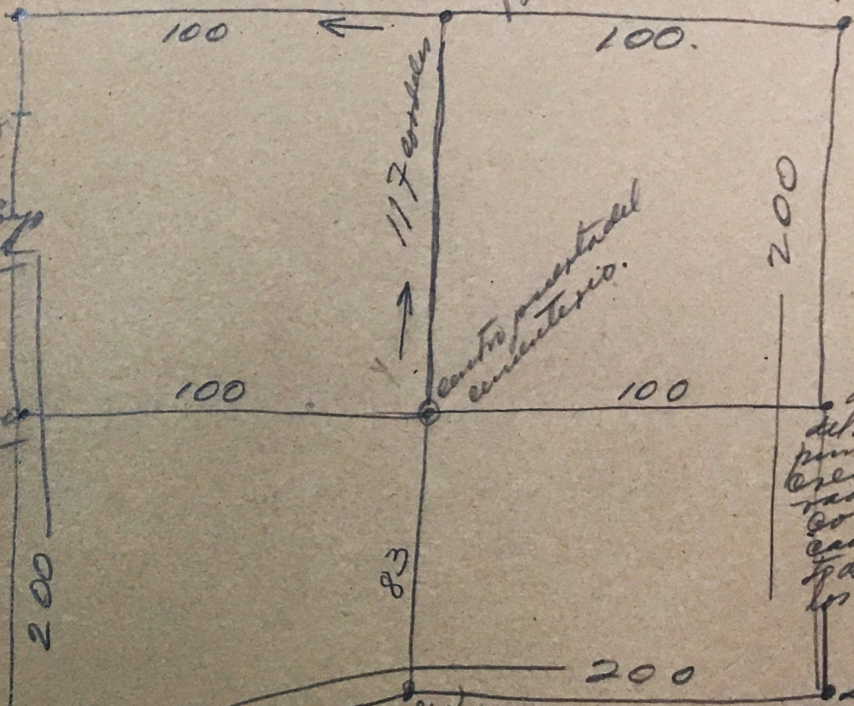
Cascada del Sabesano inmediata a la Cuchilla del Oregano

a la otra banda del Rio en la punta de un cerro tan alto como el punto de los cerros en un punto cada uno media hora de camino de los alfileros.

La medida desde el Rio y termino en la Cuchilla de la Argentina a la otra banda del Rio.

Cumbre Cerro grande que hace medio punto.

medida inmediata a un arroyo por el que se va a los cerros.



AÑO <sup>1837</sup> de 6 1837.

Número 228.

Expediente del fundo legal del pueblo  
de San Comuiza en jurisdicción del partido del  
Ayuntamiento a favor de la expresada Comunidad del  
relacionado pueblo de Comuiza.

6

Folio 68

0240

AGES

✓ Año de 1837

AGES

Expediente de la demar-  
cion del fundo legal del Pueblo  
de Cumuripa

SELLÓ CUARTO

UNA CUARTILLA



PARA LOS AÑOS

DE 1835 Y 1836.

AGES

En el Pueblo de Cumuripa a los diez y nueve dias del mes de Dize 1836, ha Concep. del Sup. Decreto del Exmo. Sor. Gov. de este Departam. C. Manuel E. Abiza conque me comiciona para la demarcacion del fuero legal de este Pueblo, y contra Dho. Sup. Decreto en el Exped. del reparto de tierras aque tambien se refiere, procedi en junta de Secundario e Indigenas, al nombram. de oficiales Contador y Medidores, para poner en execucion la mensura, y habiendo recaido el nombram. de Contador en el C. Miguel Cabrera, y de cordeleros en los Indigenas Francisco Toledo, y Damian, aceptaron su nombram. y en seguida habiendo tomado informes deno haber otro Colindante en la Area del Pueblo q. el C. Miguel Leyba se le sito de comparendo para el dia de mañana. Pedro Varquez Comisionado al efecto por el Exmo. Sor. Gov. an lo decreto y firme con el oficial q. supo hacerlo, y los testigos de mi Ass. con quienes actuo en la forma ordinaria de fee.

Pedro Varquez

Mig. Cabrera

ass.<sup>a</sup>

Juan. Jimenez  
83

ass.<sup>a</sup>

Pedro Angulo

Cm.

0243

El mismo Pueblo a los 20<sup>os</sup> dias del mismo mes y año estando por el unico Colind. Miguel Leyba, el Sela-  
 dor de este Pueblo C Pedro Lorenzo Leal, los Indigenas  
 y Vecinos, se les entrego a los medidores un Cordel de  
 cincuenta varas usuales, y poniendo por Centro la  
 Puerta del Sementerio, en donde se puso El Abu-  
 son bien ordenado, y observando con escrupulosidad  
 el rumbo del Norte se comenzo por el la medida  
 hasta terminar con Ciento diez y siete Cordel, en la  
 raya de la pertenencia de Miguel Leyba, en una  
 merita que esta inmediata a el Aguage del Mesquite  
 en donde mande poner Mohonera, y es la q<sup>a</sup> apa-  
 rece en el Mapa marcada con la letra A<sup>o</sup> y bu-  
 elto al Sentido se prosigio la medida por el  
 rumbo del Sur segun lo fue anunciando el Abu-  
 son y se midieron ochenta y tres Cordel que ter-  
 minaron en una Mesa Montuosa que esta imme-  
 diata a un debradero Montoso frontero a un ter-  
 ceto grande q<sup>e</sup> hacen los Serraf, poniendo la Mohone-  
 ra que denota la letra B<sup>o</sup> y buelto al centro se con-  
 tinuo la medida por el rumbo del Oriente se-  
 gun lo hita demostrando el Abuson, y se midie-  
 ron cien Cordel que terminaron ala Otra ban-  
 da del Rio en la punta de un Creston colorado  
 peñascos en un picacho que esta inmediato al  
 reparo de los Walleritos, donde se puso mohone-  
 ra, y es la q<sup>a</sup> aparece con la letra C. y buelto

SELLO CUARTO  
 UNA CUARTILLA



PERMISO ANOST  
 DE 1835 Y 836.

al Centro se continuo el rumbo del Poniente  
 segun lo señalo el Abuson, por el cual se midieron  
 cien Cordel que terminaron donde remata  
 la Cañada del Saguaro inmediato a una Cuchilla  
 que nombraran del Oregano, donde se puso Mo-  
 honera que corresponde ala letra D<sup>o</sup> y estando con-  
 cluida la medida de los cuatro rumbos car-  
 dinales se procedio ala Cuadratura comen-  
 sando de la Mohonera del Norte, se obserbo  
 el rumbo El Poniente con escrupulosa ob-  
 servancia del abuson por la raya de la perte-  
 nencia de Miguel Leyba se fueron midiendo  
 cordel culla medida unida con la de Leyba  
 paro inmediato al Aguage de las Fortolitas por  
 la parte de abajo cortando el Camino real q<sup>e</sup>  
 diese de Suagui en donde esta un arbol con  
 una Cruz pintada; corto la medida el Arroyo  
 de Suagui en la cruzcita y paro por la mi-  
 tad del desembocadero del Arroyo de la Sierre-  
 gita, y termino con cien Cordel, en la orilla  
 del mismo Arroyo inmediato al Serraf grande q<sup>e</sup>  
 nombraran de la Sierrequita misma en una lade-  
 ra donde mande poner Mohonera de equin-

AGER

0245

que aparere en el Mapa con la letra H<sup>o</sup> y de  
 alli bolteando la Cuerda Asia el Sur por la linea  
 que anuncio el abufon se fueron regulando cordel  
 les que pararon por la mohonera El Oriente  
 y se fue a completar (por graduacion por ser  
 imposible medirse, por la fragocidad de los Se-  
 rros) el numero de dosientos cordeles en la  
 cumbre de un Serro grande q. are medio  
 puente, en donde mande poner mohonera  
 de esquina que se manifiesta con la letra  
 F<sup>o</sup> del Mapa, y de alli bolteando la Cuerda Asia  
 el Oriente se fueron regulando Cordelers por  
 la fragocidad de la Loma, se traso el Rio, y fue-  
 ron a terminar dosientos Cordelers en la punta  
 de la Cuchilla que nombran de la Angostera  
 por la Otra banda del Rio donde se puso moha-  
 nexa de esquina y es la de la letra D<sup>o</sup> y de alli  
 bolteando la Cuerda Asia el Norte se fueron  
 midiendo Cordelers culla linea bien obxerbado  
 el abufon paro por la mohonera del Oriente y  
 fueron a terminar los dosientos Cordelers que  
 fueron a terminar ala punta de la Ybeta del  
 Apache frontera ala Cañada del Alarnito donde  
 se puso mohonera q. se señala con la letra M<sup>o</sup>  
 y de alli se regularon cordelers contando el Rio en  
 la Cumbre del Mal paso, hta. terminar con  
 cien Cordelers en la Mohonera del Norte donde  
 se comenzo la Cuadratura, con lo que quedo por

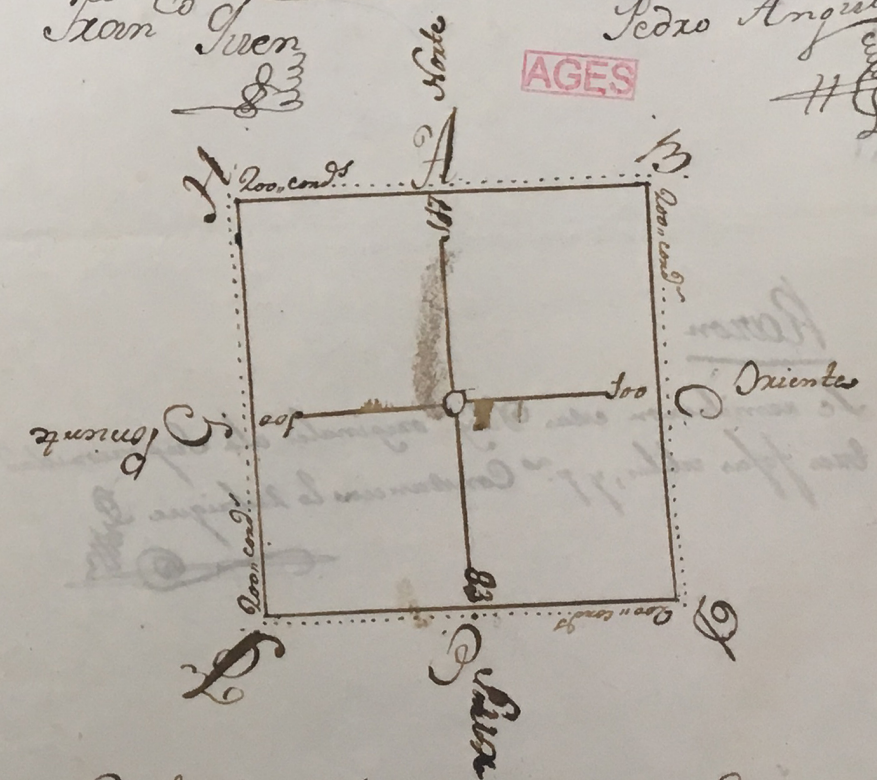
SELLO CUARTO  
 UNA CUARTILLA  
 PARA LOS AÑOS  
 DE 1835 Y 36



\* fectam<sup>te</sup> demarcado el fundo legal de este Pueblo, y  
 lo pure por Titulo que autorice y firme con los  
 demis Asistencias con quienes autros en la forma  
 ordinaria de que doi fec

AGES

Pedro Varquez  
 Miguel Cabrera  
 Pedro Angulo



En el mismo dia mes y año estando concluida  
 esta demarcacion, adverti a los Indigenas y demas  
 Circunstantes como tambien a el Colin dante Mi-  
 quel Leyba disseren si tenian que exponer en pro  
 o en contra sobre esta medida, y respondieron

estar todos conformes y no haber sido perjudi-  
cados en nada, firmando por todos el Celador  
y los Emi. Ass.<sup>a</sup> con quienes actuo en la for-  
ma ordinaria deq. doi fe

Pedro Varquez

Pedro Lorenzo Leal  
Celador

Ass.<sup>a</sup>

Fran. de Pien

Ass.<sup>a</sup>

Mig. Cabrera

0247

Razon

Se remite con estas Dilig.<sup>as</sup> originales a la Superioridad en  
tres folios utiles, y p.<sup>as</sup> Constanacias lo rubrique



DEPENDENCIA	COMISION AGRARIA MIXTA
SECCION	SECRETARIA
MESA	TRAMITE
NUMERO DEL OFICIO	178
EXPEDIENTE	1.1-491 CUMURIPA.

ASUNTO: Se le suplica ordenar se proporcione copia autorizada del Titulo de Terrenos Antiguo Ejido CUMURIPA, Mpio. de Cajeme, Son.

Hermosillo, Sonora, 8 de marzo de 1947.

C. TESORERO GRAL. DEL ESTADO  
 Palacio de Gobierno.  
 C I U D A D.

Para el trámite del expediente agrario número 1-1-491 CUMURIPA, Dotación, ruego a usted tenga a bien -- ordenar se proporcione a esta Oficina una copia del Título que ampara los terrenos comunales o Antiguos Ejidos del poblado, documento que según antecedentes en poder de esta Oficina fué expedido por la Tesoreria General del Estado - en Arizpe, Sonora, el 5 de mayo de 1937.

Asi mismo ruego a usted se proporcione también copia del documento o Título relativo a los terrenos denominados Comuripa Alias "El Apache" que obran en el Archivo del Gobierno del Estado.

Atentamente.

SUFRAGIO EFECTIVO. NO REELECCION.  
 P.A. DEL PDTE. DE LA COM. AGR. MIXTA.  
 EL VOCAL FEDERAL.

*Octavio Aguilar*  
 Ing. Octavio Aguilar.

EL SECRETARIO.  
*J. Gilberto Leiva*  
 J. Gilberto Leiva.

*Se expidieron las dos copias que se solicitan*  
 6-16-47  
*[Signature]*

Al contestar este oficio, cítense los datos contenidos en el cuadro del ángulo superior derecho.

# LIGA DE COMUNIDADES AGRARIAS Y SINDICATOS CAMPESESINOS DEL ESTADO DE SONORA




MIEMBRO DE LA CONFEDERACION NACIONAL CAMPESINA

APARTADO POSTAL 167 - TELEFONO 12-65

## C. N. C.


COMONFORT 34

HERMOSILLO, SON., MEX.



LIGA DE COMUNIDADES  
AGRARIAS Y SINDICATO  
CAMPESINOS  
DEL ESTADO DE SONORA  
Miembro de Confederación  
Nacional Campesina

29 MAR '54 AM



Número: 776

Exp. 14-3.13

ASUNTO: CUMURIPA, Municipio de-  
Cajeme, Sonora.

C. TESORERO GENERAL DEL ESTADO.  
(Palacio de Gobierno)  
C I U D A D. HERMOSILLO, SONORA, MEXICO

A petición hecha por el compañero ROBERTO SOTO, Pre-  
sidente del Comisariado de Bienes Comunales del poblado -  
de "CUMURIPA", Municipio de Cajeme, Sonora, relativa a --  
que se le proporcione una copia del Título que ampara los  
terrenos Comunales de aquella Comunidad; estamos rogán-  
dole encarecidamente tenga a bien girar sus muy respetables  
órdenes al Archivo que lleva el Gobierno del Estado, a --  
fin de que se le proporcione al Comisariado de Bienes Co-  
munales de referencia una copia del Título que ampara di-  
chos terrenos y el cual les es necesario para que se les-  
Titule correctamente por el Departamento Agrario.

ATENTAMENTE.

" TIERRA Y LIBERTAD"

Hermosillo, Son., á 26 de Marzo de 1954.

Por el Comité Central Ejecutivo,

*Luis Mendoza Lopez*  
LUIS MENDOZA LOPEZ.  
SECRETARIO GENERAL.

*Catarino F. Armenta*  
CATARINO F. ARMENTA.  
OFICIAL MAYOR.

c,c,p. el C. Roberto Soto.- Presidente del Comisariado de-  
Bienes Comunales.- CUMURIPA, Cajeme, Sonora.